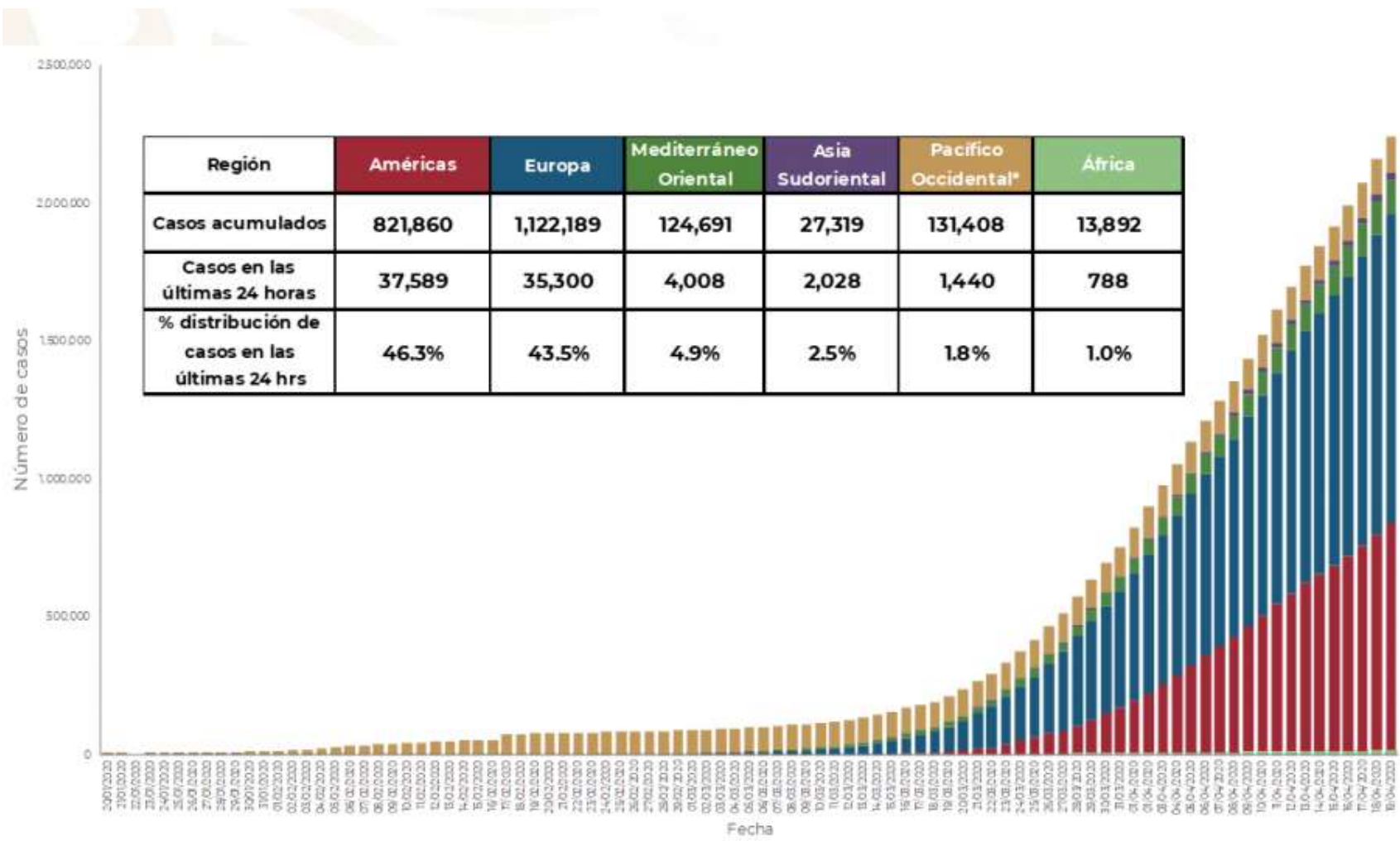




Reporte de casos de COVID-19

COVID-19: DISTRIBUCIÓN GLOBAL DE CASOS CONFIRMADOS POR REGIONES DE LA OMS, 19/04/2020



2,241,359 casos confirmados

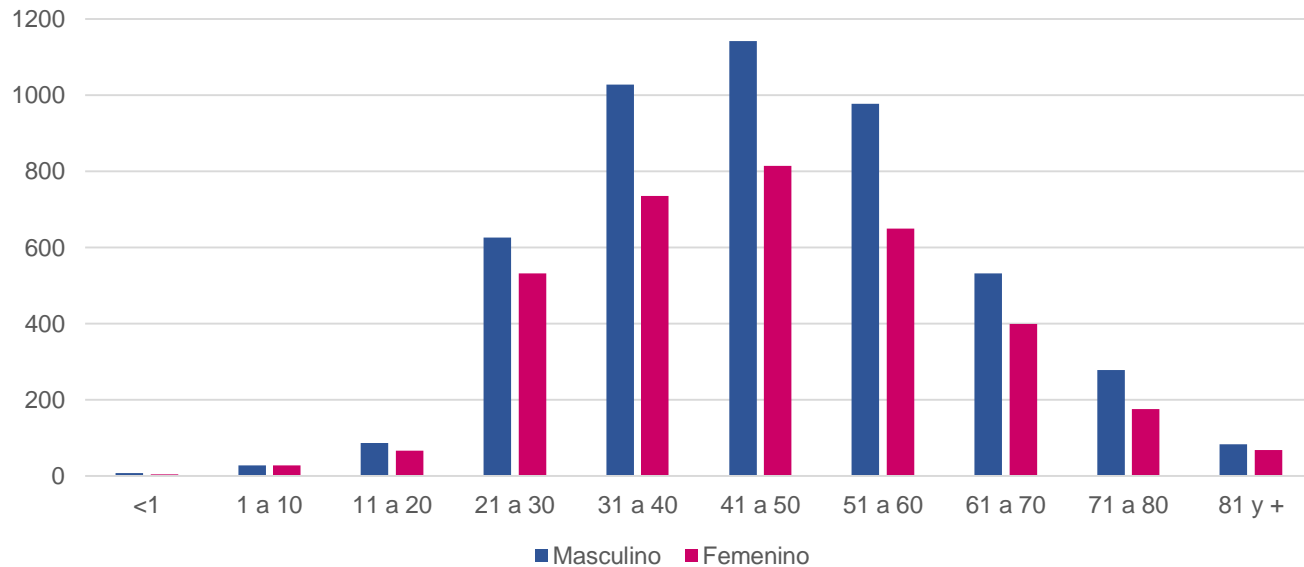
Tasa de letalidad global 6.8%

212 países, los casos en las seis regiones de la OMS

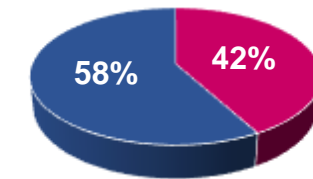
152,551 defunciones

COVID-19 : CASOS CONFIRMADOS POR EDAD Y SEXO 19/04/2020

Casos COVID19 en el País por grupo de edad y género



Casos confirmados en el país a COVID-19 por % de género



■ Femenino ■ Masculino

CASOS HOSPITALIZADOS / AMBULATORIOS

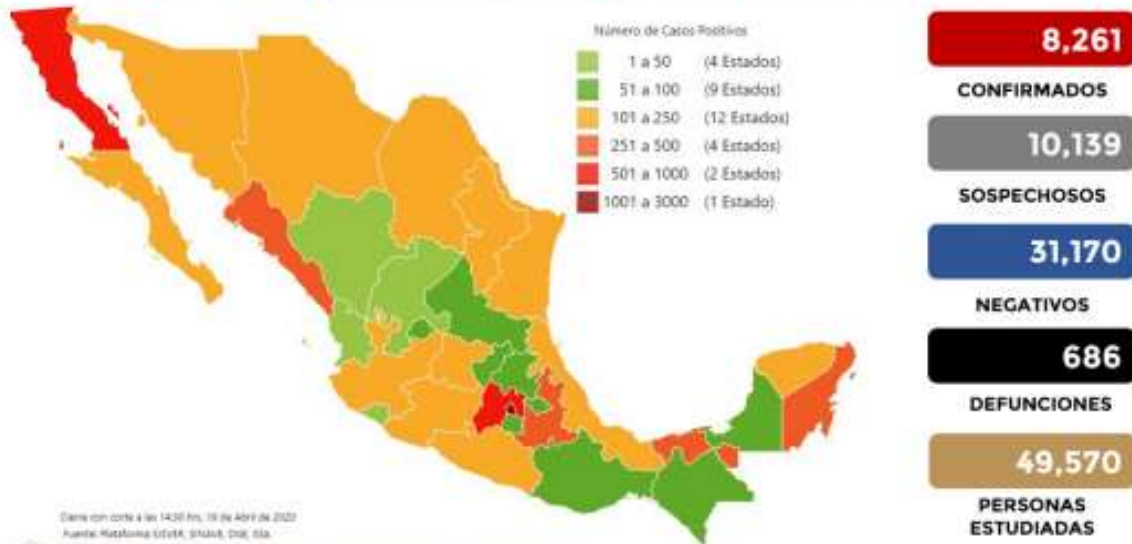
36.91 %



63.09 %



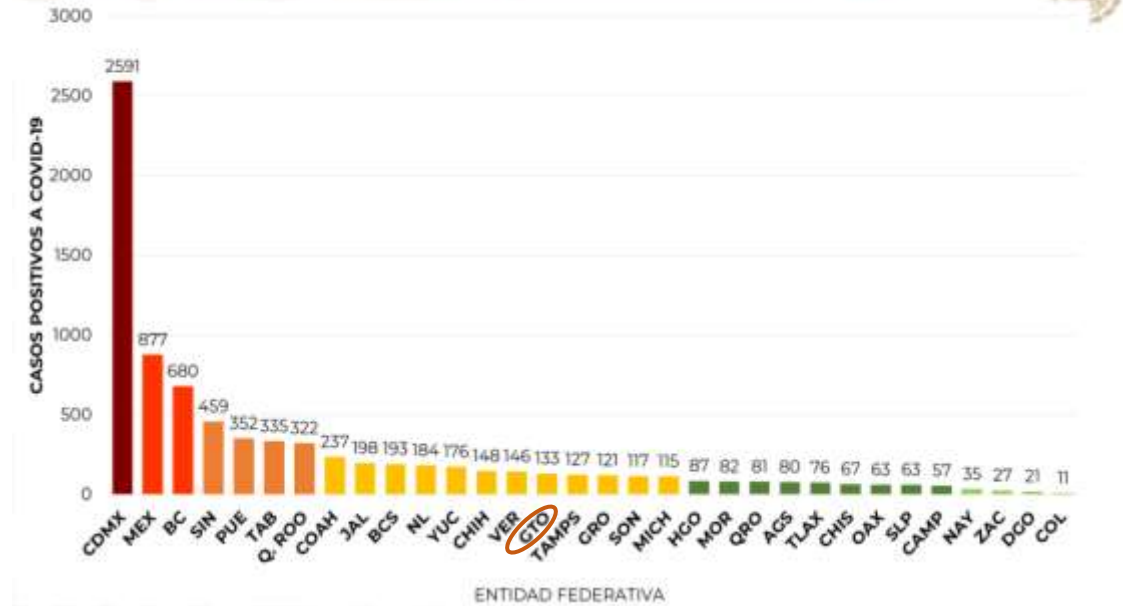
Mapa de México con los casos confirmados, negativos y sospechosos a COVID-19



Elaboración con datos a las 14:30 hrs. 19 de Abril de 2020
Fuente: Red Nacional GTO/SA, INEGI, DGE, SSA

Fuente: SSA (SPPS/DCS/DRE/ICORE/Infermería técnicas/COVID-19 / México 19 de abril 2020 (carta 14:30h)

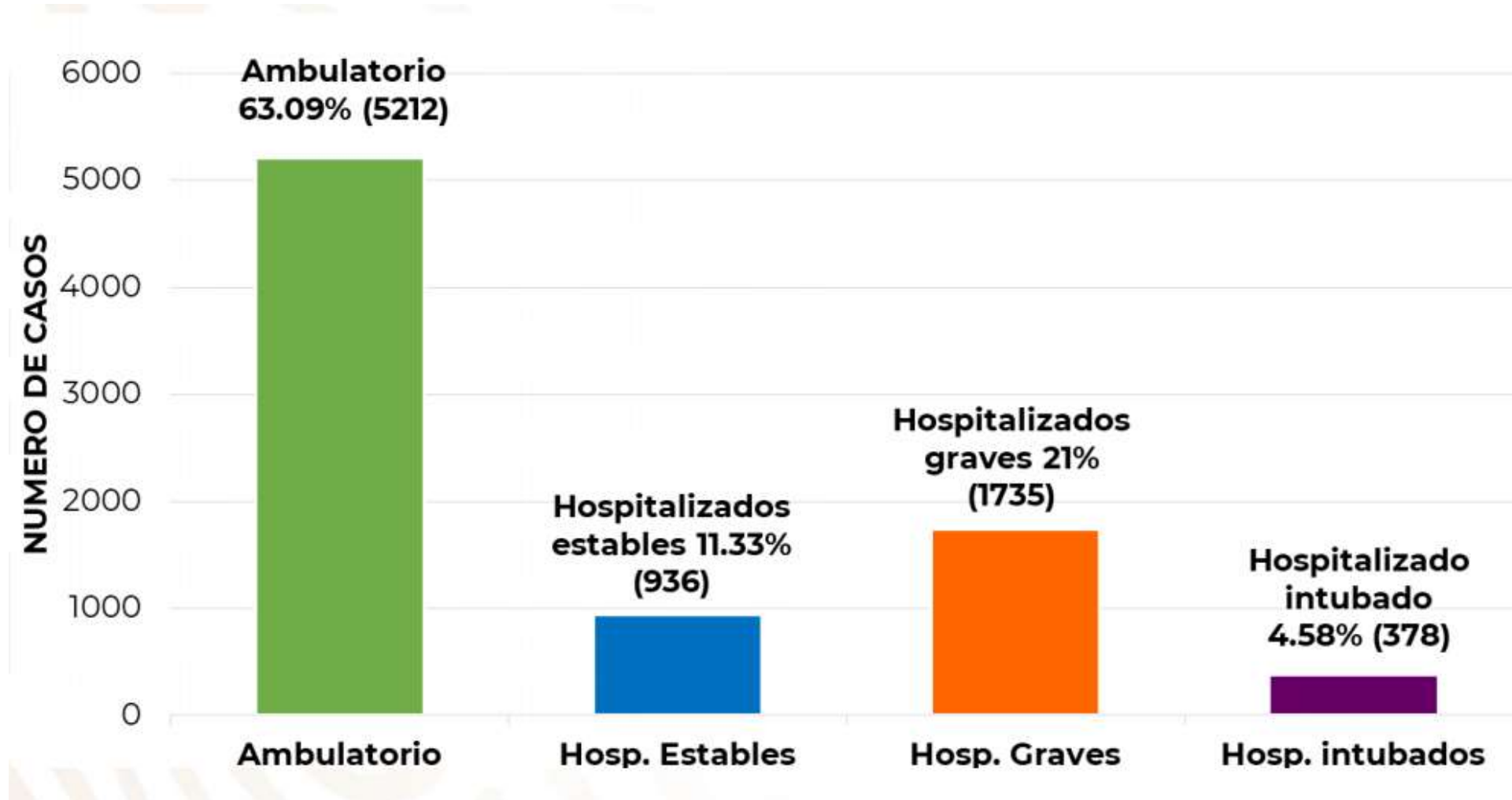
COVID-19: CASOS CONFIRMADOS POR ENTIDAD FEDERATIVA, 19/04/2020



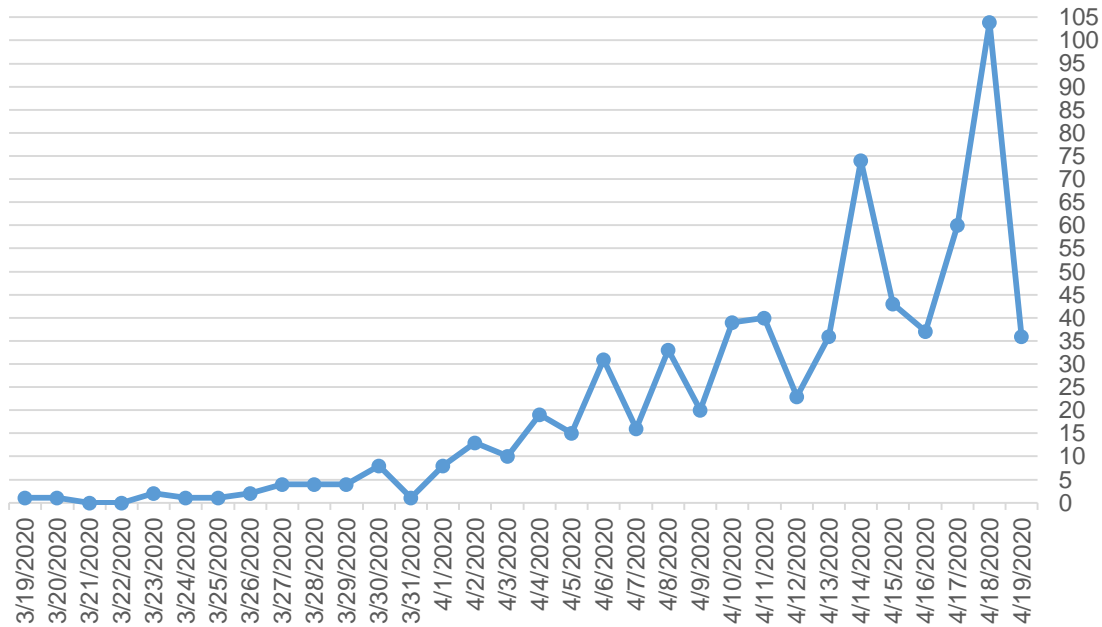
100% del territorio nacional con casos confirmados.

Tasa de incidencia nacional 6.46 por 100 mil hab.

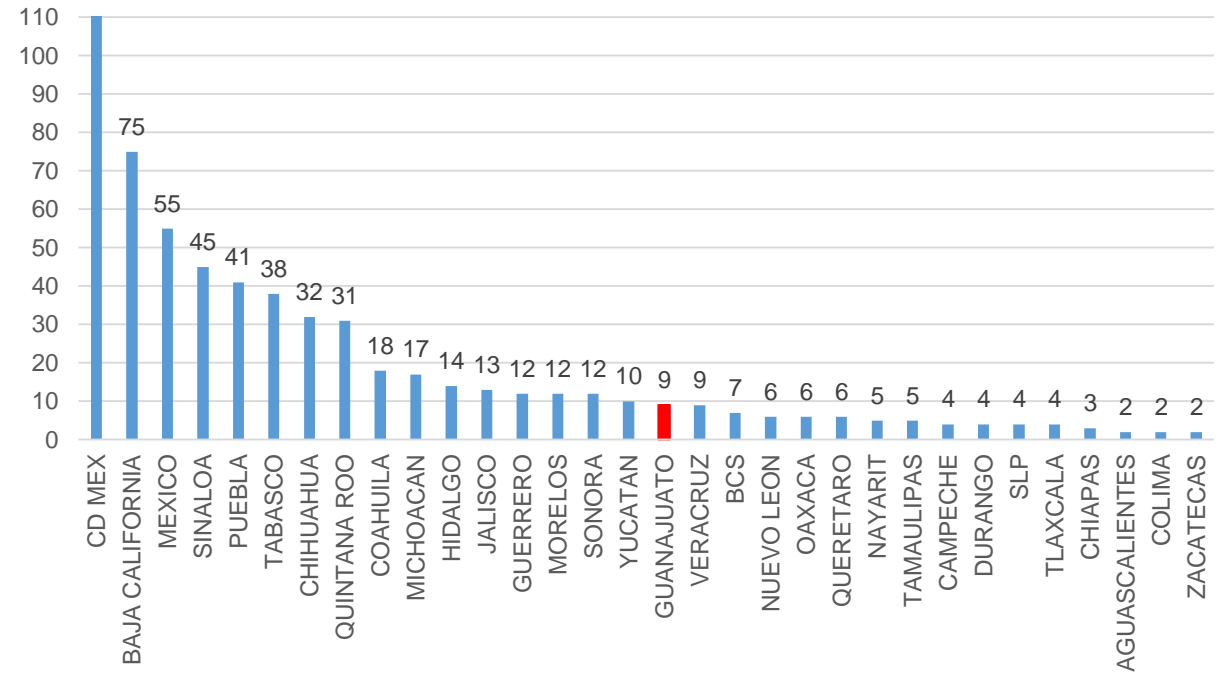
COVID-19 : CASOS CONFIRMADOS POR EVOLUCIÓN 19/04/2020



Defunciones COVID19 en México

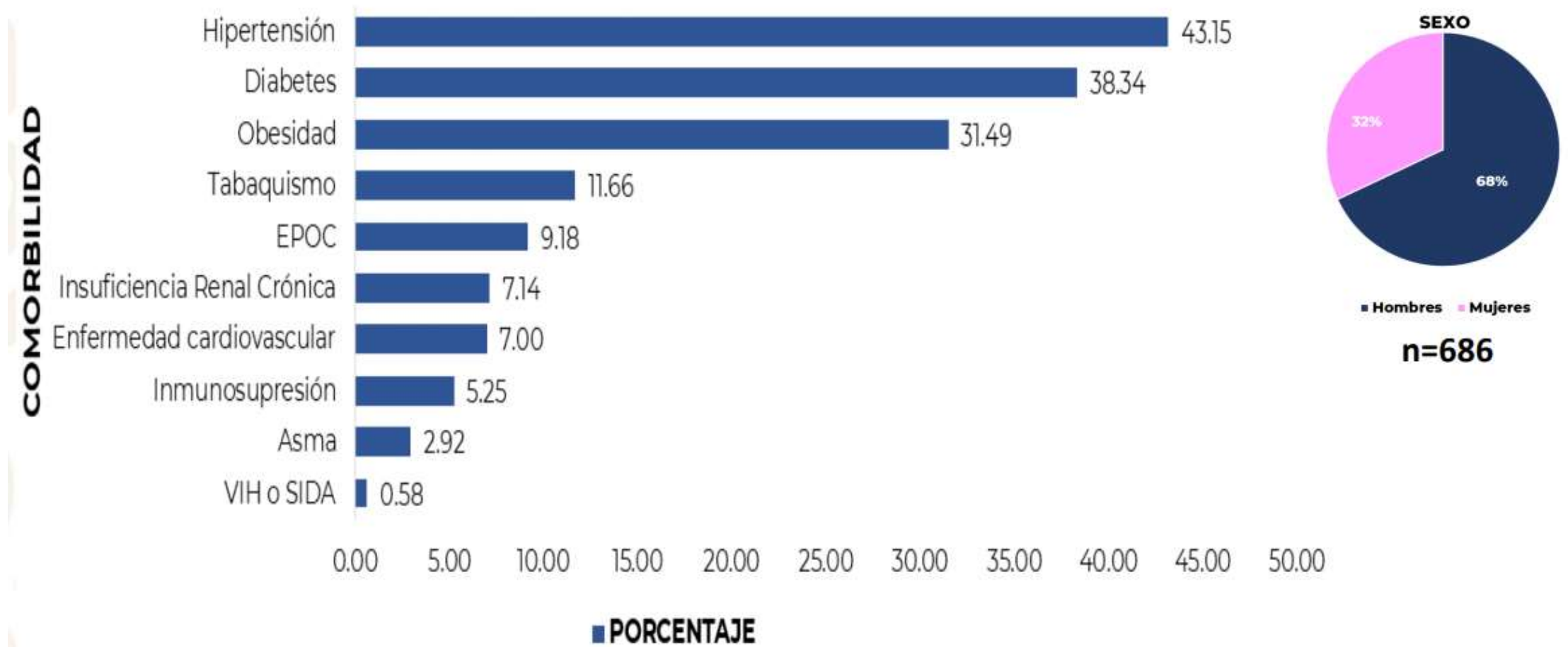


Defunciones por entidad federativa

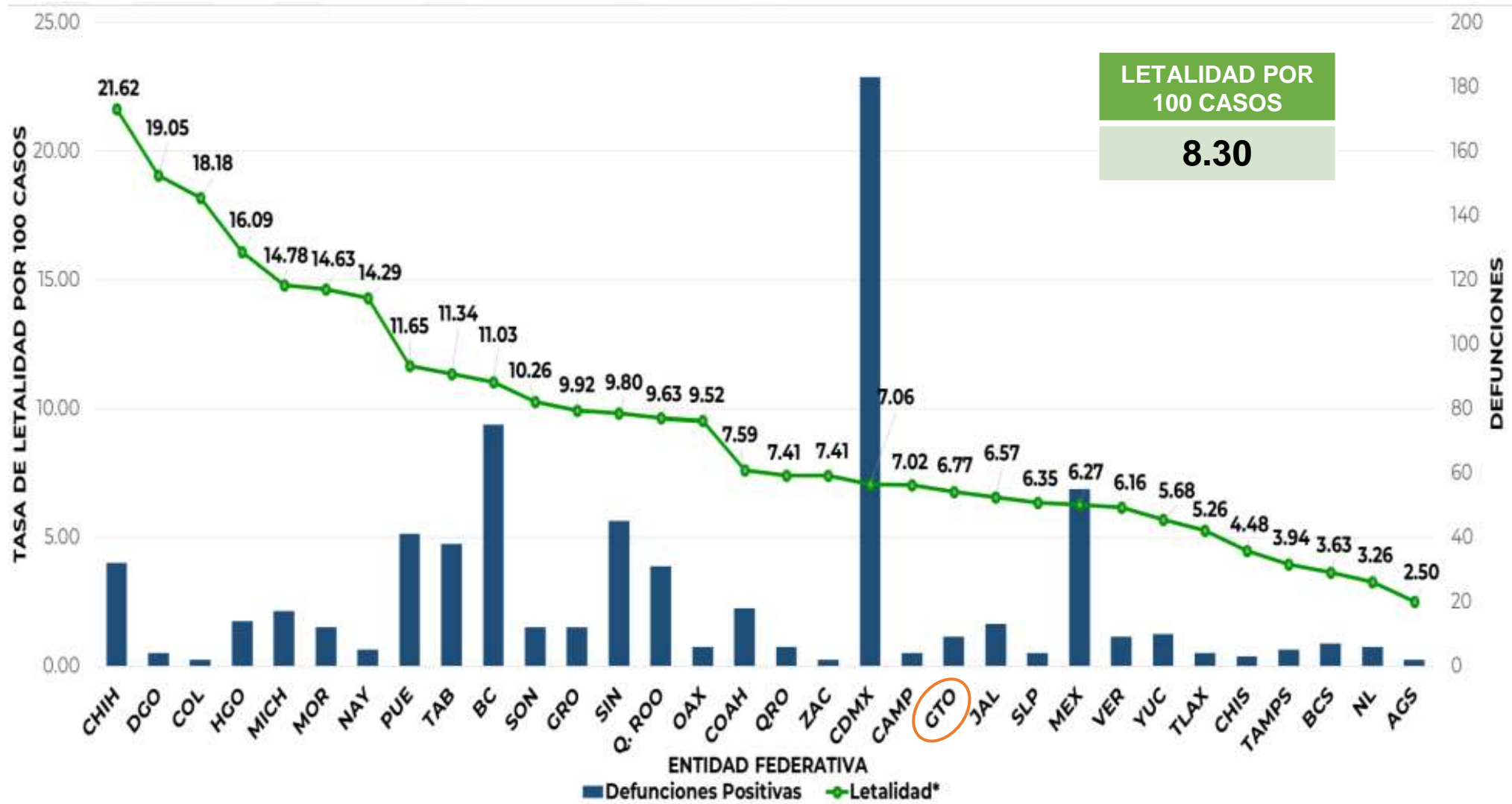


686 defunciones registradas hasta la semana 16.

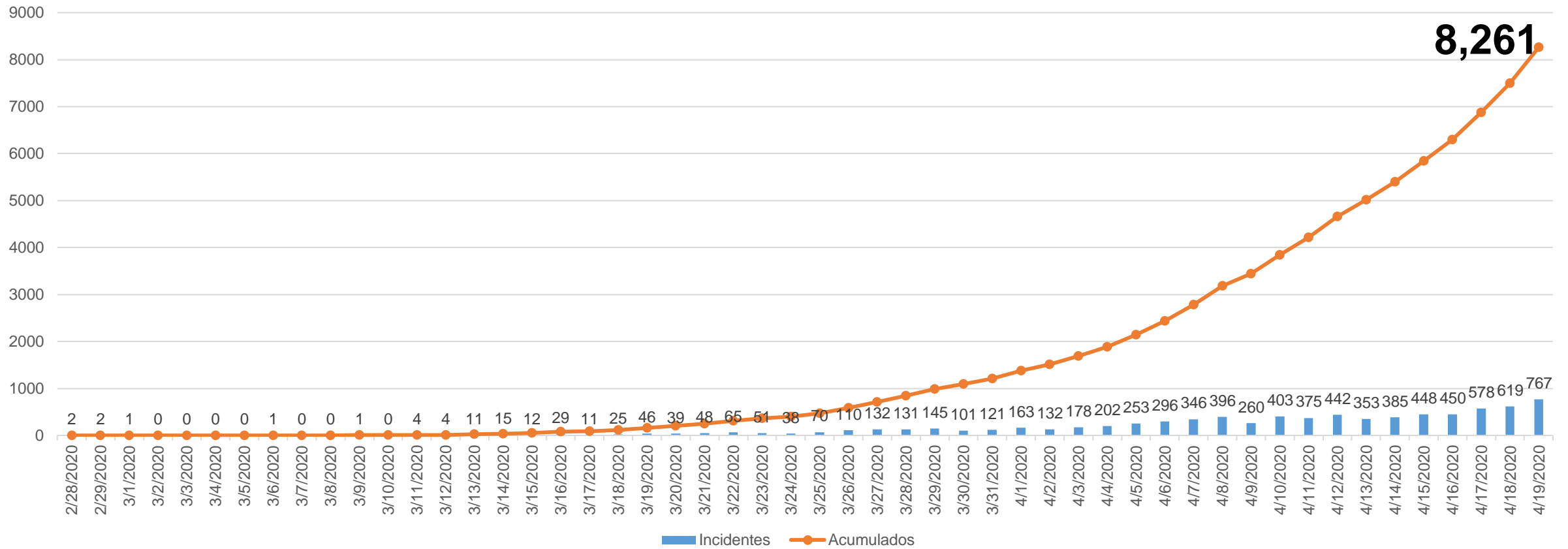
COVID-19 : DEFUNCIONES CONFIRMADAS SEGÚN COMORBILIDAD 19/04/2020



COVID-19 : LETALIDAD POR ENTIDAD FEDERATIVA, 19/04/2020



Curva epidémica de casos acumulados e incidentes



20 Principales Causas de Enfermedad en el País 2020 – 2019



No.	Diagnóstico	SEMANA 14	Acumulado 2020	Acumulado 2019	Diferencia %
1	Infecciones respiratorias agudas	267,062	7,582,752	8,384,555	-9.6
2	Infección de vías urinarias	45,019	1,025,215	1,130,934	-9.3
3	Infecciones intestinales por otros organismos	39,332	967,117	1,397,998	-30.8
4	Úlceras, gastritis y duodenitis	13,526	329,055	386,124	-14.8
5	Conjuntivitis	10,593	241,393	320,998	-24.8
6	Gingivitis y enfermedad periodontal	5,209	226,731	327,030	-30.7
7	Otitis media aguda	8,013	198,792	239,562	-17.0
8	Hipertensión arterial	6,931	158,777	157,906	0.6
9	Obesidad	8,607	156,705	171,362	-8.6
10	Vulvovaginitis	5,634	156,553	196,404	-20.3
11	Diabetes mellitus Tipo 2	5,093	117,367	121,129	-3.1
12	Asma	2,579	74,481	81,433	-8.5
13	Faringitis y amigdalitis estreptocócicas	2,015	71,180	69,174	2.9
14	Influenza	1,152	66,212	50,042	32.3
15	Intoxicación por picadura de alacrán	4,886	62,927	64,453	-2.4
16	Insuficiencia venosa	1,969	50,332	62,467	-19.4
17	Neumonías y bronconeumonías	1,572	42,731	54,675	-21.8
18	Amebiasis intestinal	1,546	42,058	48,533	-13.3
19	Candidiasis urogenital	1,832	39,259	45,588	-13.9
20	Accidentes de transporte	1,158	32,941	35,298	-6.7

Vigilancia Epidemiológica en Guanajuato

Boletín
Epidemiológico



Secretaría
de Salud

20 Principales Causas de Enfermedad 2020 – 2019 en Guanajuato



SALUD
SECRETARÍA DE SALUD

GTO
Grandeza de México

Secretaría
de Salud

No.	Diagnóstico	SEMANA 14	Acumulado 2020	Acumulado 2019	Diferencia %
1	Infecciones respiratorias agudas	15,170	350,925	387,987	-9.6
2	Infección de vías urinarias	2,517	43,507	43,564	-0.1
3	Infecciones intestinales por otros organismos y las mal definidas	1,862	32,768	44,671	-26.6
4	Úlceras, gastritis y duodenitis	922	16,900	18,830	-10.2
5	Intoxicación por picadura de alacrán	1,528	11,321	10,518	7.6
6	Gingivitis y enfermedad periodontal	307	9,563	14,274	-33.0
7	Otitis media aguda	394	8,627	9,697	-11.0
8	Conjuntivitis	404	7,497	10,369	-27.7
9	Vulvovaginitis	330	6,448	5,903	9.2
10	Hipertensión Arterial	265	5,382	4,715	14.1
11	Influenza	197	5,283	6,145	-14.0
12	Obesidad	195	4,392	4,701	-6.6
13	Diabetes mellitus tipo 2	186	3,917	3,673	6.6
14	Accidentes de transporte en vehículos	103	2,652	2,385	11.2
15	Violencia intrafamiliar	81	1,915	1,684	13.7
16	Neumonías y bronconeumonías	68	1,676	2,716	-38.3
17	Varicela	74	1,345	1,864	-27.8
18	Candidiasis urogenital	66	1,312	1,389	-5.5
19	Herida por arma de fuego y punzocortantes	87	1,303	1,059	23.0
20	Asma	57	1,232	1,395	-11.7

Canal endémico de IRAS

Boletín Epidemiológico



Secretaría de Salud

Infecciones Respiratorias Agudas



SALUD SECRETARÍA DE SALUD



ÉXITO

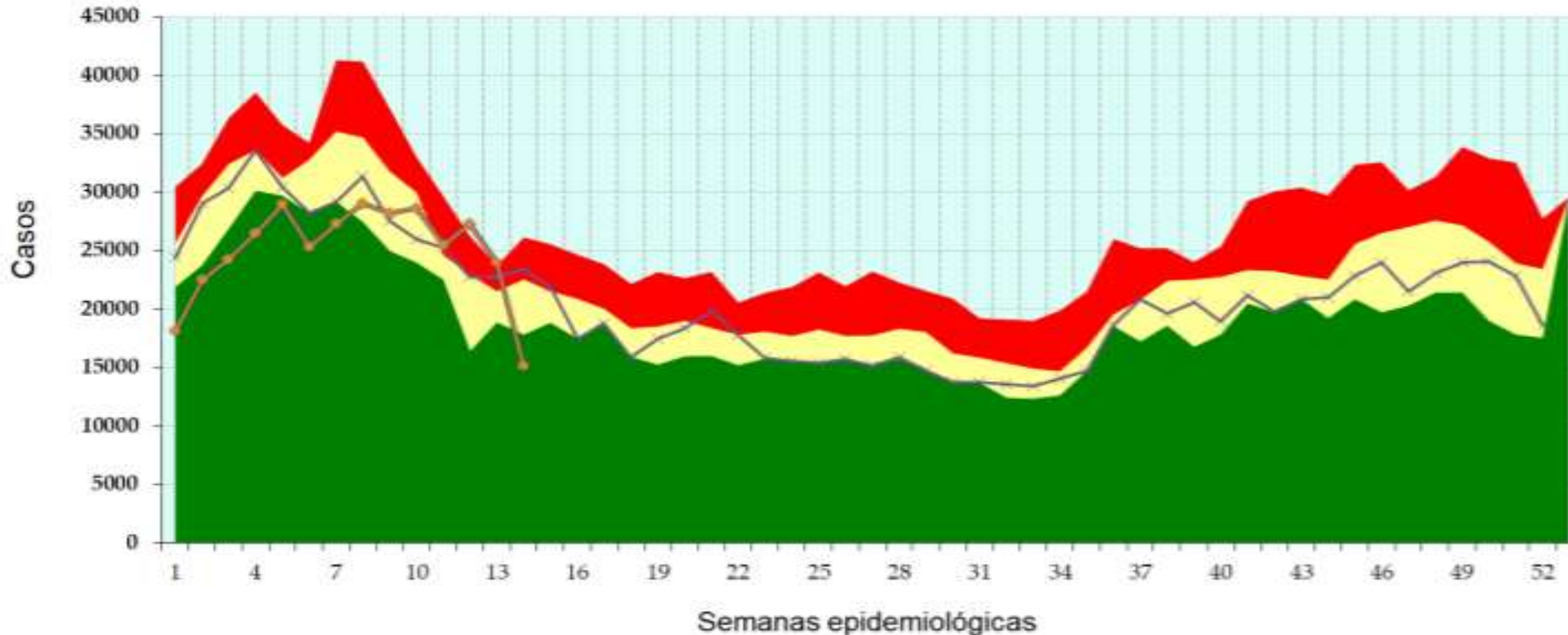
SEGURIDAD

ALERTA

EPIDEMIA

2019

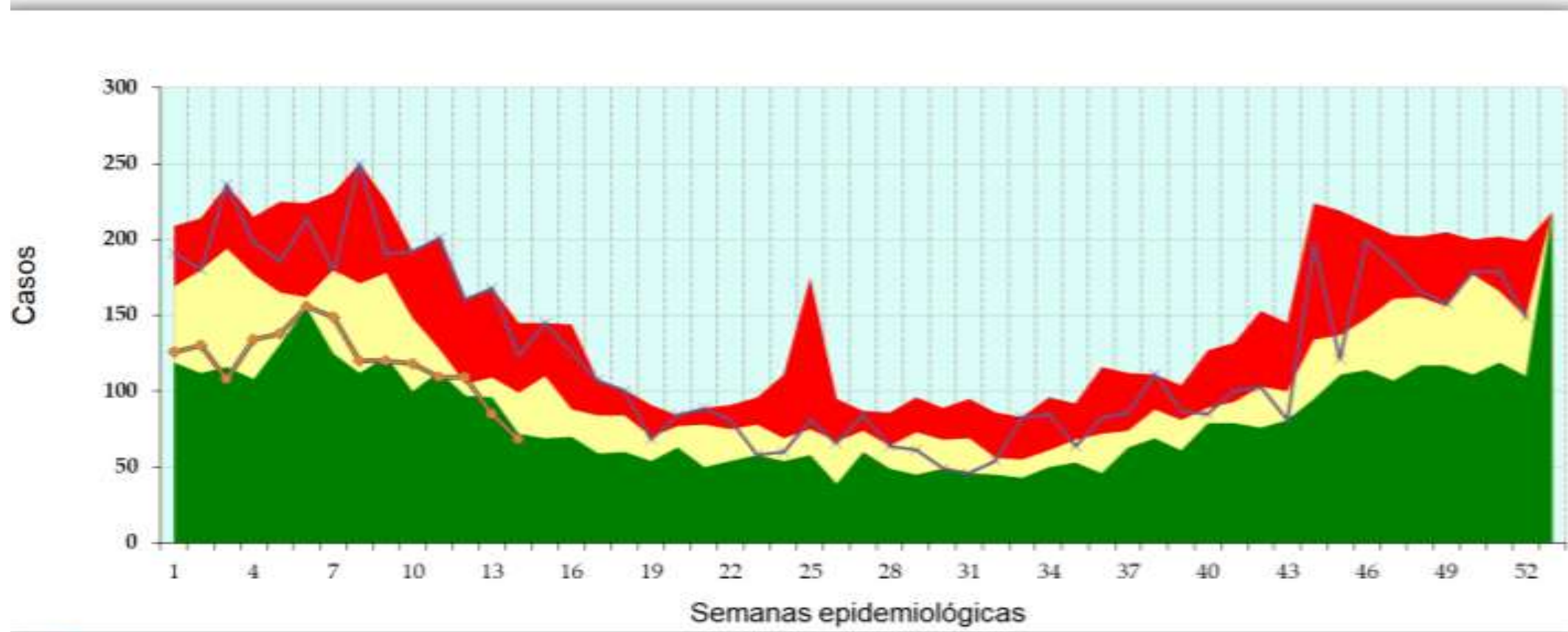
2020



Canal endémico de neumonía y bronconeumonía



ÉXITO **SEGURIDAD** **ALERTA** **EPIDEMIA** 2019 2020



Canal endémico de Influenza



Influenza



ÉXITO

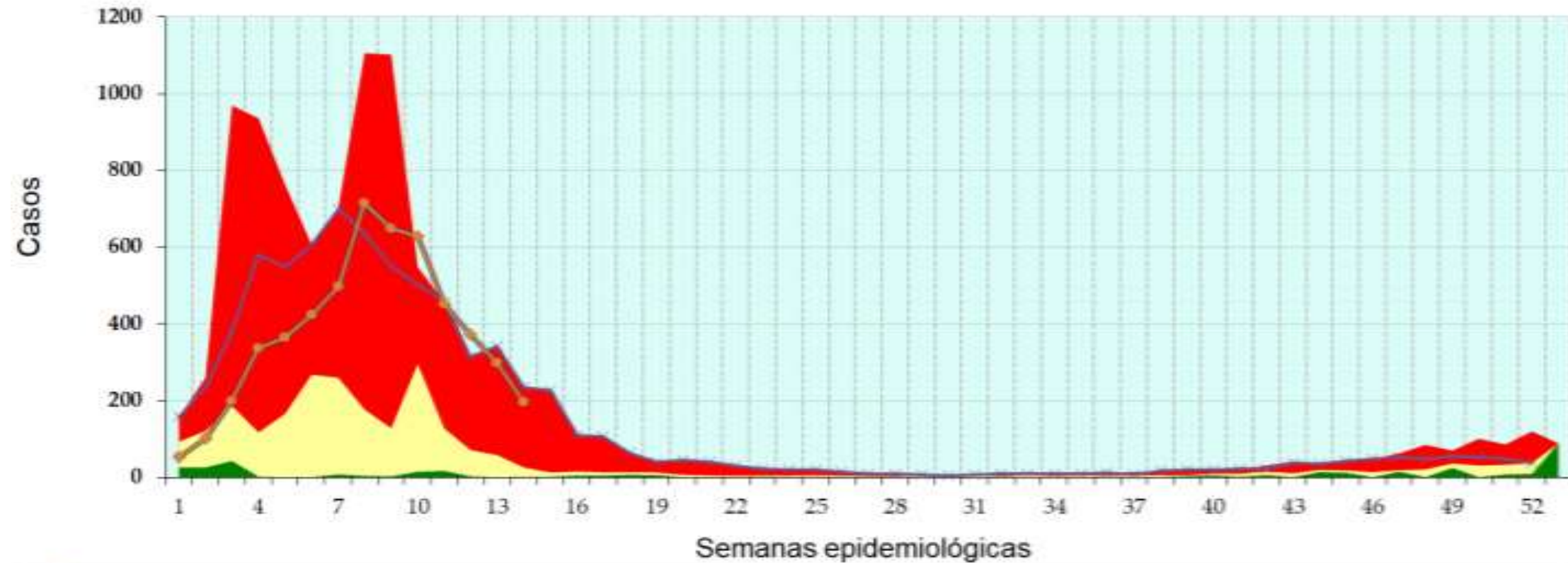
SEGURIDAD

ALERTA

EPIDEMIA

2019

2020



Vigilancia Epidemiológica en Guanajuato



CASOS NEGATIVOS	2013
CASOS CONFIRMADOS HOY	17
CASOS CONFIRMADOS ANTES	164
TOTAL CONFIRMADOS	181
CASOS EN INVESTIGACIÓN	188
CASOS RECUPERADOS	44
DEFUNCIONES	10
CASOS TRAS COM	65
CASOS ACTIVOS	127

CASOS CONFIRMADOS HOY	17
LEÓN	4
SALAMANCA	4
YURIRIA	1
URIANGATO	4
CORTAZAR	1
VALLE DE SANTIAGO	1
IRAPUATO	1
SAN MIGUEL DE ALLENDE	1

CASOS CONFIRMADOS TOTAL	
ABASOLO	2
ACÁMBARO	6
CELAYA	9
COMONFORT	1
CORTAZAR	4
GUANAJUATO	7
IRAPUATO	22
LEÓN	49
MOROLEÓN	4
PÉNJAMO	5
ROMITA	1
SALAMANCA	41
SAN LUIS DE LA PAZ	3
SAN MIGUEL DE ALLENDE	7
SILAO	1
URIANGATO	9
VALLE DE SANTIAGO	3
VILLAGRAN	1
YURIRIA	4
TARIMORO	1
FORANEOS	1
TOTAL	181

MPIO	SECTOR	IMSS
ABASOLO	1	
ACAMBARO	2	
AGUASCALIENTES	1	
APASEO EL GRANDE	3	2
CELAYA	25	8
CORONEO	1	
CORTAZAR	8	1
DOLORES HIDALGO CUNA DE GUANAJUATO	2	1
	7	2
HUANIMARO	2	
IRAPUATO	10	2
JARAL DEL PROGRESO	1	
JERECUARO	9	
LEON	58	20
MANUEL DOBLADO	1	
MOROLEON	2	2
OCAMPO	1	
PENJAMO	3	1
PUEBLO NUEVO	3	
QUERETARO	3	
ROMITA	3	
SALAMANCA	7	2
SALVATIERRA	10	
SAN DIEGO DE LA UNION	1	
SAN JOSE ITURBIDE	4	
SAN LUIS DE LA PAZ	2	1
SAN MIGUEL DE ALLENDE	1	
SANTA CRUZ DE JUVENTINO R	2	
SANTIAGO MARAVATIO	2	
SILAO	2	
TARANDACUAO	3	
TARIMORO	1	
TIERRA BLANCA	1	
VALLE DE SANTIAGO	2	
YURIRIA	2	
FORANEOS	2	1
Total general	188	43

CASOS RECUPERADOS	
LEÓN	25
IRAPUATO	5
SAN LUIS DE LA PAZ	1
SALAMANCA	2
GUANAJUATO	3
SILAO	1
VALLE DE SANTIAGO	1
CELAYA	4
SMA	2
TOTAL	44

Defunciones	
SALAMANCA	6
GUANAJUATO	1
CELAYA	1
PÉNJAMO	1
ACÁMBARO	1
TOTAL	10

TRANSMISIÓN COMUNITARIA	
CELAYA	4
SALAMANCA	6
SMA	6
GUANAJUATO	2
YURIRIA	2
LEÓN	13
ACÁMBARO	6
MOROLEÓN	2
IRAPUATO	12
URIANGATO	6
ROMITA	1
COMONFORT	1
SAN LUIS DE LA PAZ	2
CORTAZAR	1
VALLE DE SANTIAGO	1
TOTAL CASOS	65

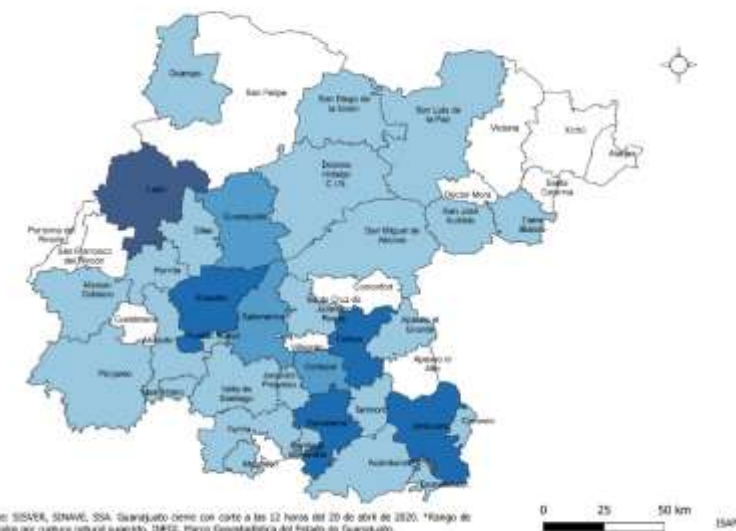
181 Casos confirmados

20 municipios con casos confirmados

10 defunciones en 5 municipios

65 casos de trasmisión comunitaria en 15 municipios

Municipios con casos en investigación 20/04/2020



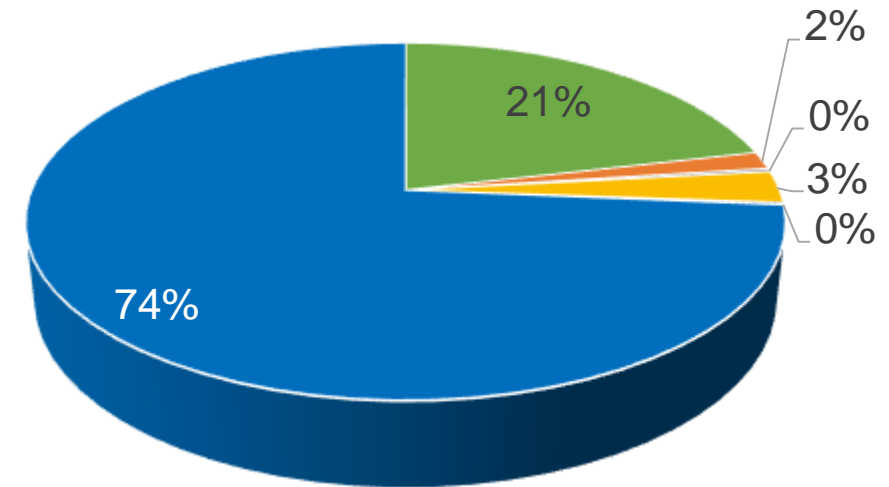
Fuente: SISARE, SINAVE, SSA: Guanajuato como con corte a las 12 horas del 20 de abril de 2020. *Rango de intensidad por ruptura natural superior, IMSS: Marco Geográfico del Estado de Guanajuato.

- El 74% de los casos estudiados como sospechosos, han sido notificados por la SSG

La participación de TODO el sector salud en la identificación y notificación de casos sospechosos, es crucial para mitigar la transmisión.



Casos SOSPECHOSOS por institución notificante

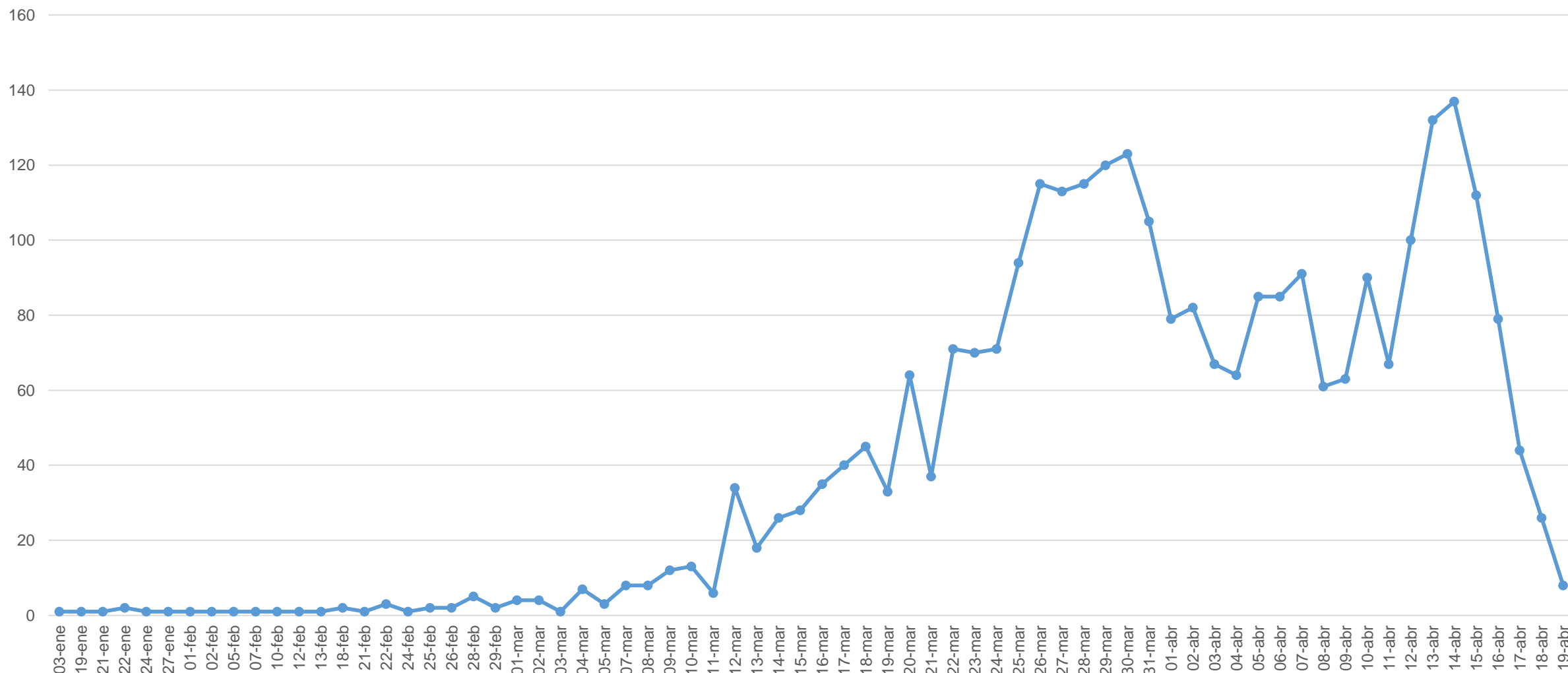


■ IMSS ■ ISSSTE ■ PEMEX
■ PRIVADA ■ SEDENA ■ SSG

Panorama Estatal Vigilancia en Sospechosos



Curva de casos SOSPECHOSOS por fecha de inicio de síntomas, Estatal, todo el Sector

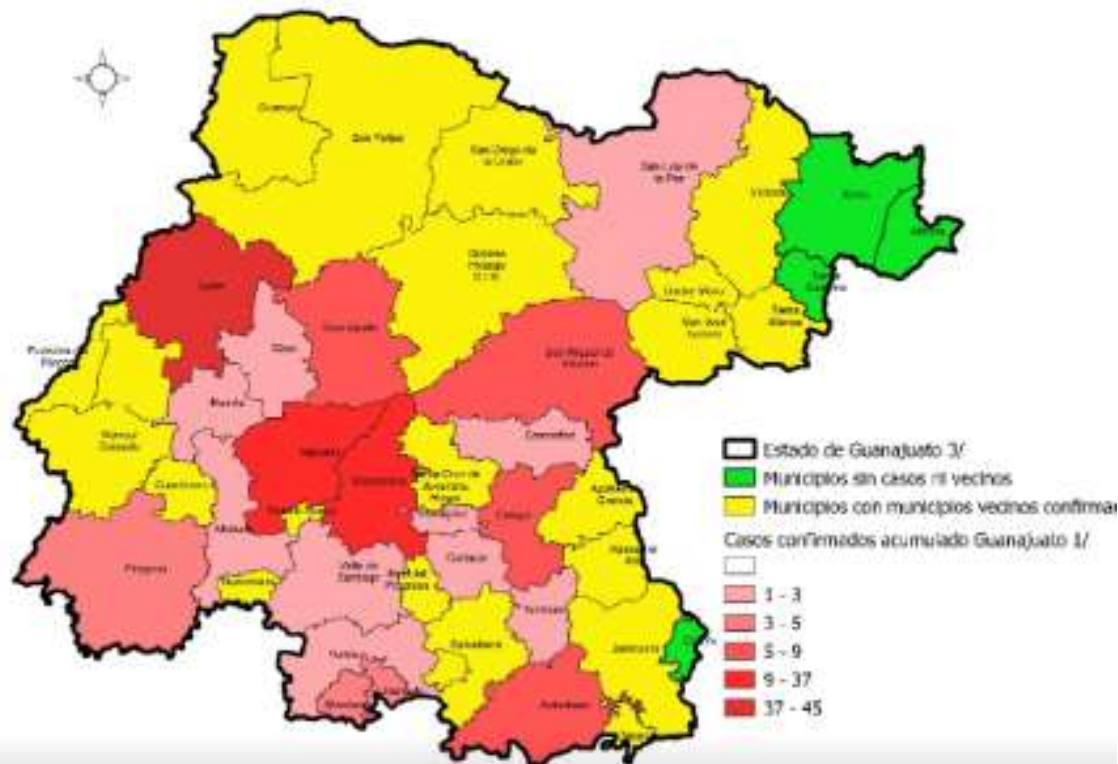


Nota: esta curva varía de acuerdo al ingreso de casos nuevos y la fecha del inicio de síntomas. Incluye todos los casos con o sin muestra de laboratorio.

Panorama Estatal Vigilancia Confirmados

El día 20 de abril se anuncian 17 casos nuevos a COVID19, para un total de 181 casos de los cuales se registran 10 defunciones

Clasificación de los municipios por casos confirmados



Fuente: SIEMER, SINAVE, SDA Guanajuato corte del corte a las 12 horas del 20 de abril de 2020. 2/ Casos diarios confirmados del municipio consultado en <https://coronavirus.gob.mx/datos/#?com=2020> a las 19:45 horas del 19 de abril de 2020. 3/ INEGI, Marco Geográfico del Estado de Guanajuato, Septiembre 2010, <http://www.inegi.org.mx>

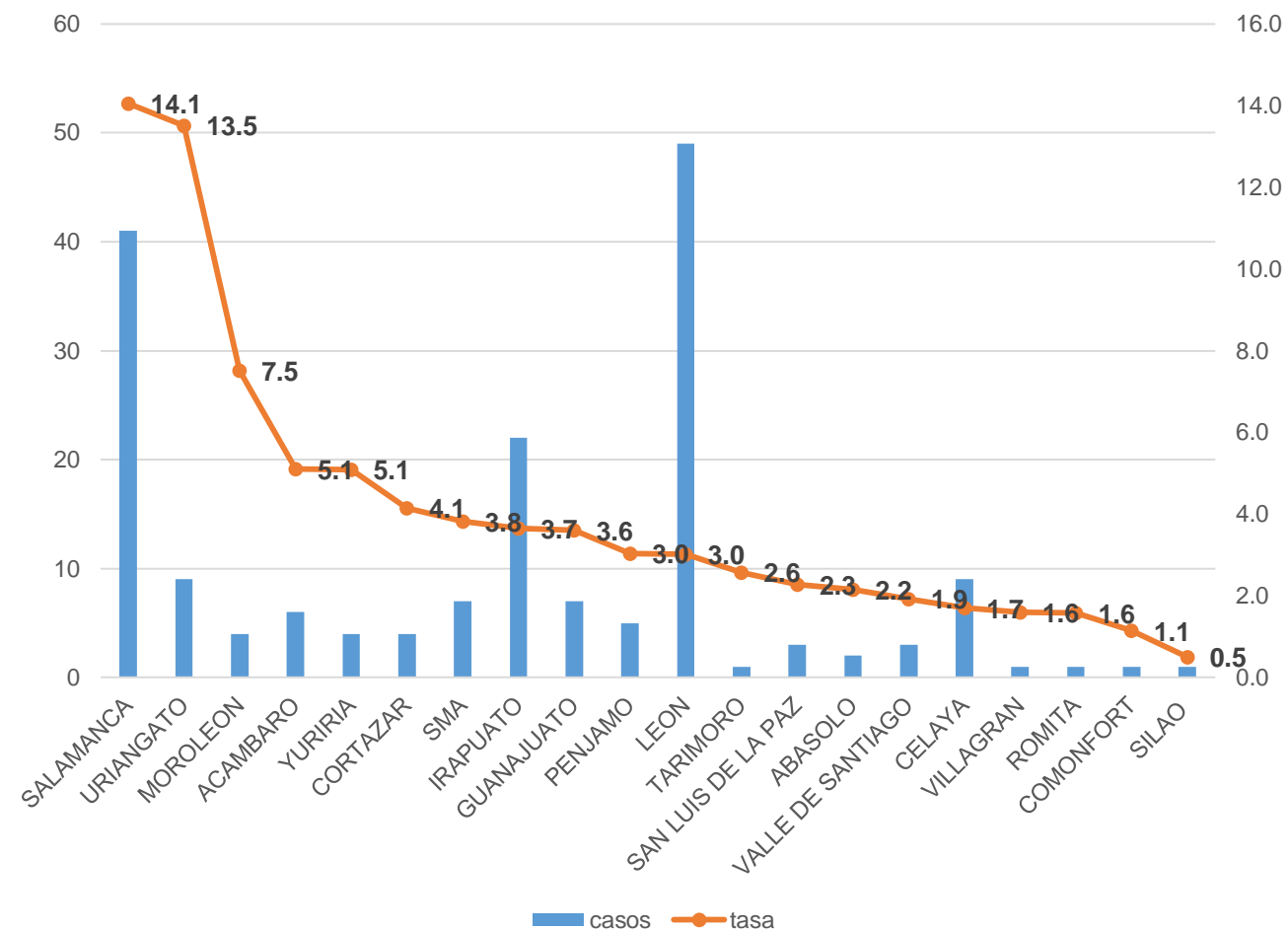
20 municipios con casos confirmados, lo que corresponde al 43.4% del territorio estatal.

CASOS CONFIRMADOS TOTAL

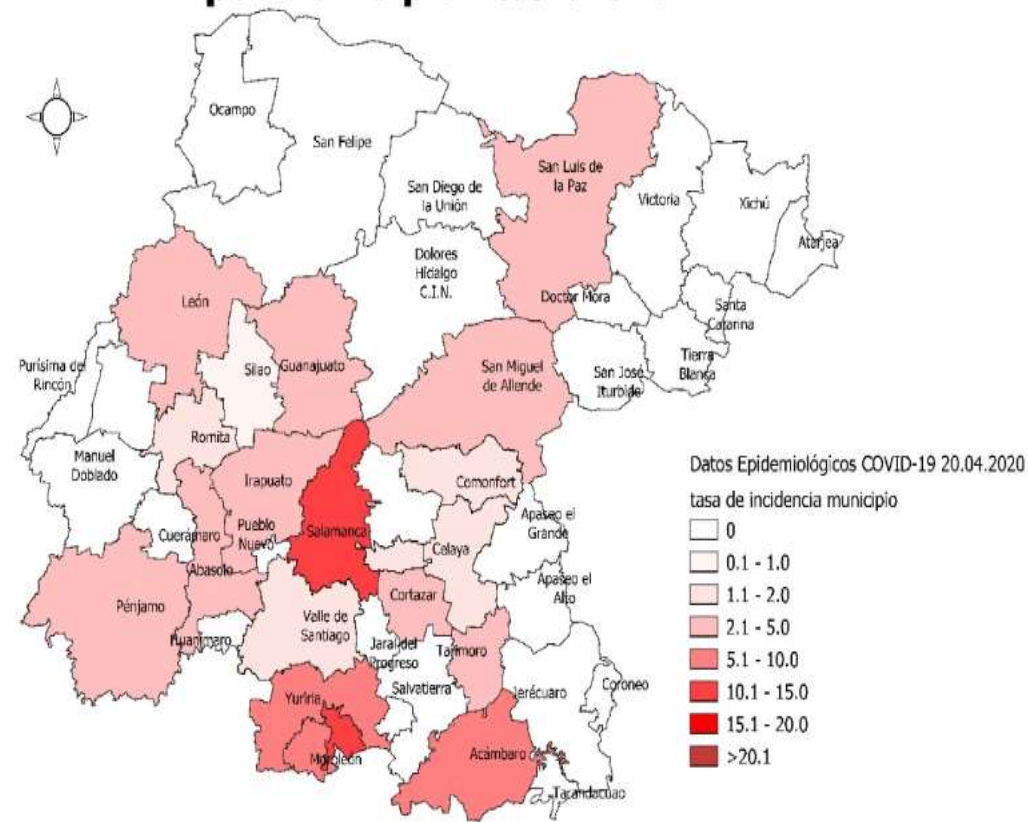
ABASOLO	2
ACÁMBARO	6
CELAYA	9
COMONFORT	1
CORTAZAR	4
GUANAJUATO	7
IRAPUATO	22
LEÓN	49
MOROLEÓN	4
PÉNJAMO	5
ROMITA	1
SALAMANCA	41
SAN LUIS DE LA PAZ	3
SAN MIGUEL DE ALLENDE	7
SILAO	1
URIANGATO	9
VALLE DE SANTIAGO	3
VILLAGRAN	1
YURIRIA	4
TARIMORO	1
FORANEO	1
TOTAL	181

Panorama Estatal Vigilancia Confirmados


Casos y tasa de incidencia a COVID19 por municipio



Tasa de incidencia por 100,000 habitantes por municipio 20/04/2020



Fuente: SISVER, SINAVE, SSA. Guanajuato cierra con corte a las 12 horas del 20 de abril de 2020, *Rango de intervalos ajustados sugerido. INEGI. Marco Geoestadístico, 2019, consultado en http://www.inegi.org.mx/geo/contenidos/geoestadistica/m_geoestadistico.aspx

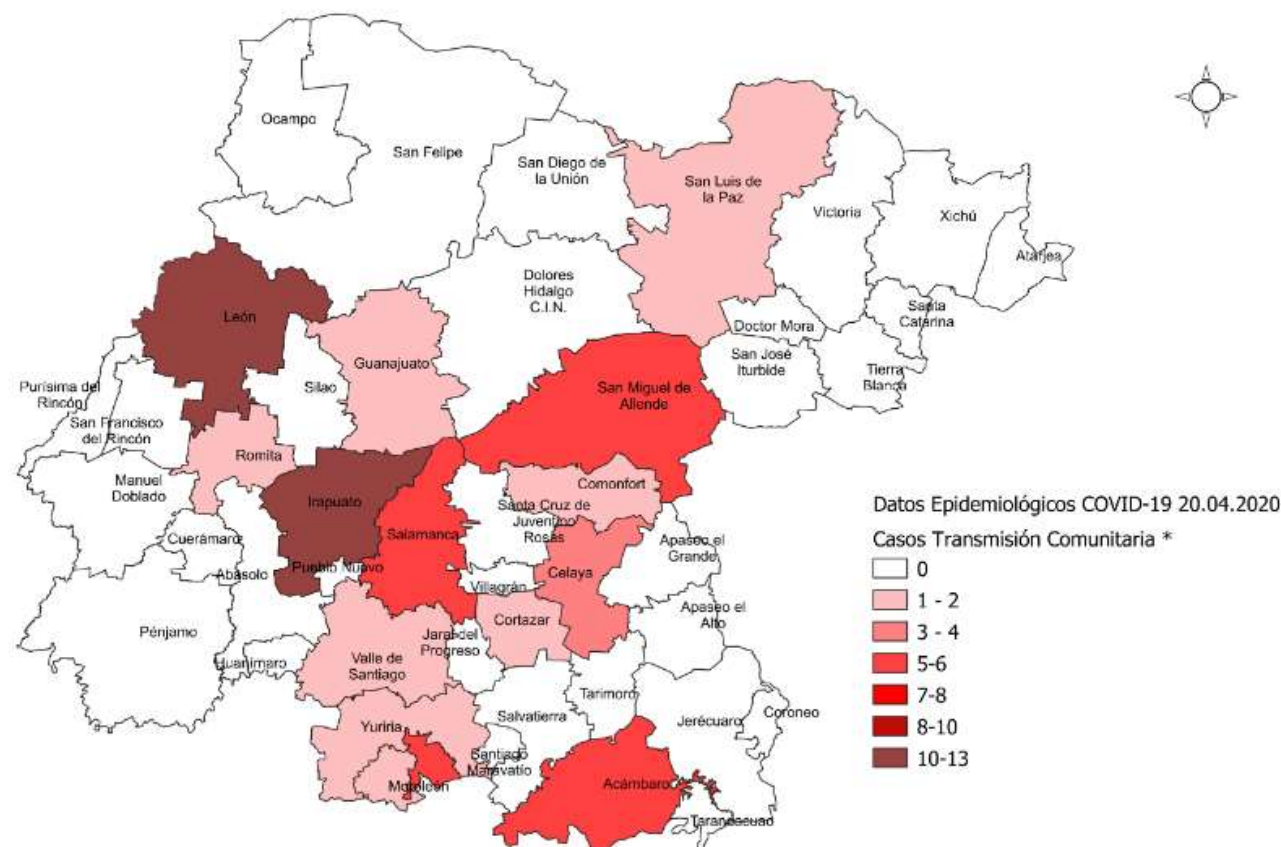


Tasa de incidencia estatal 2.93 x 100 mil hab.
Tasa de incidencia nacional 6.46 x 100 mil hab.


MUNICIPIOS CON TRASMISIÓN COMUNITARIA

Transmisión comunitaria 20/04/2020

TRANSMISIÓN COMUNITARIA	
CELAYA	4
SALAMANCA	6
SMA	6
GUANAJUATO	2
YURIRIA	2
LEÓN	13
ACÁMBARO	6
MOROLEÓN	2
IRAPUATO	12
URIANGATO	6
ROMITA	1
COMONFORT	1
SAN LUIS DE LA PAZ	2
CORTAZAR	1
VALLE DE SANTIAGO	1
TOTAL CASOS	65

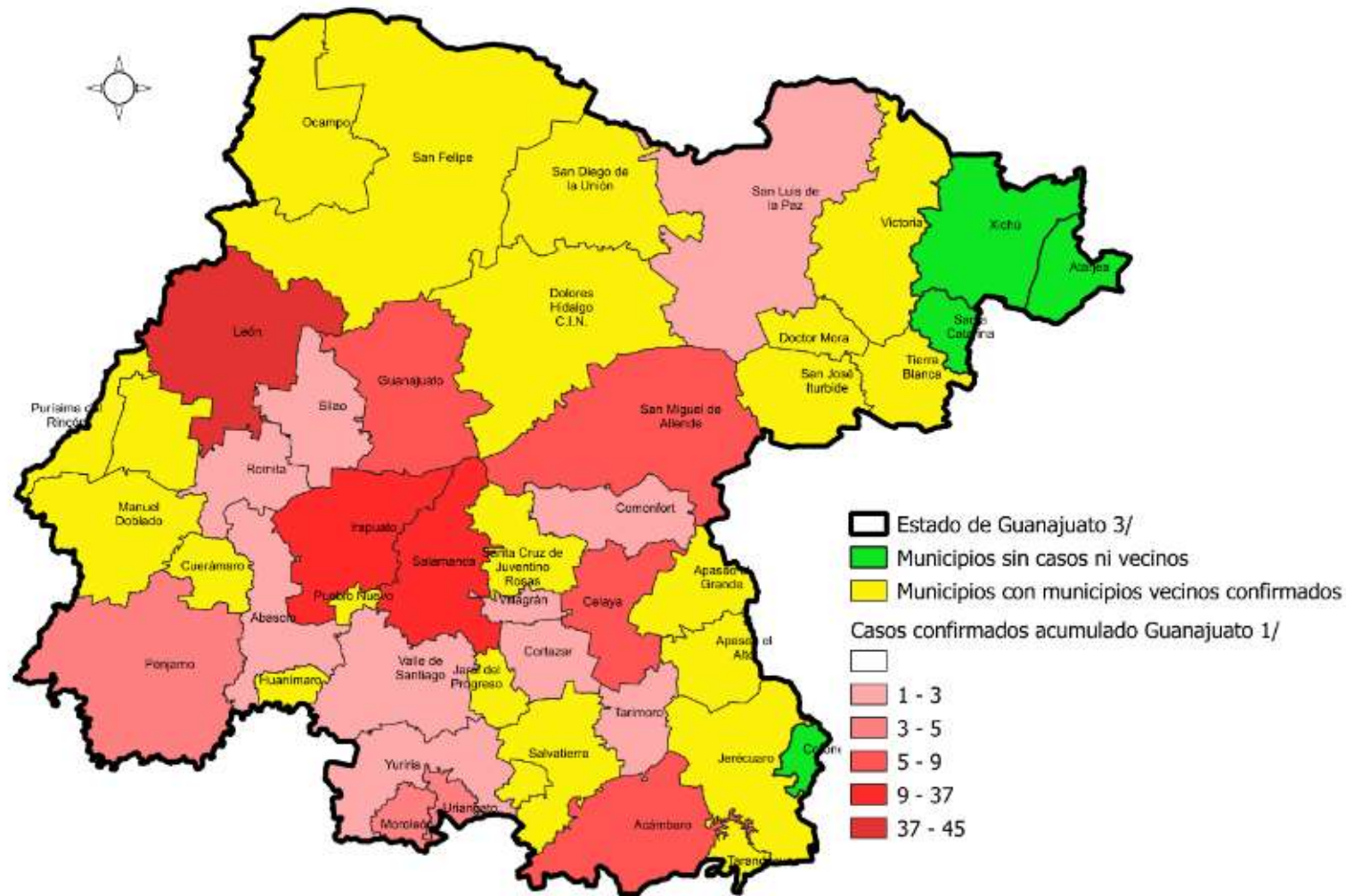


Fuente: SISVER, SINAVE, SSA. Guanajuato cierre con corte a las 12 horas del 20 de abril de 2020. *Rango de intervalos ajustados sugerido. INEGI. Marco Geoestadístico 2019



15 Municipios con transmisión comunitaria lo que corresponde al 32.6% del territorio estatal

Clasificación de los municipios por casos confirmados

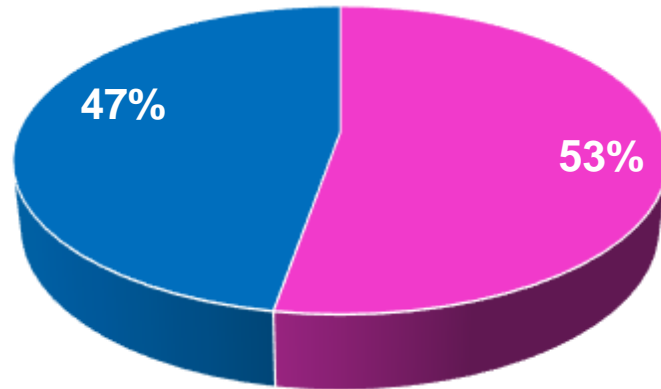


Fuente: SISVER, SINAVE, SSA Guanajuato cierre con corte a las 12 horas del 19 de abril de 2020. 2/ Casos diarios confirmados por municipio consultado en <https://coronavirus.gob.mx/datos/#DownZCSV> a las 19:49 horas del 19 de abril de 2020. 3/ INEGI, Marco Geoestadístico Septiembre 2019, <http://www.inegi.org.mx/>

Panorama Estatal Vigilancia casos Confirmados

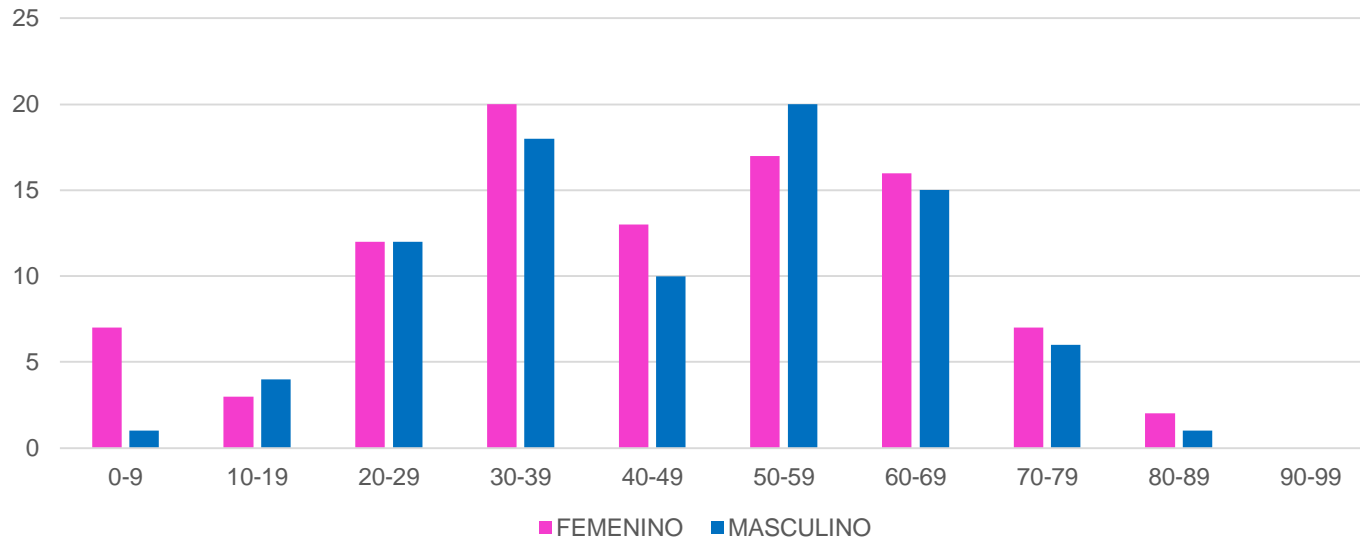


Casos confirmados por Género

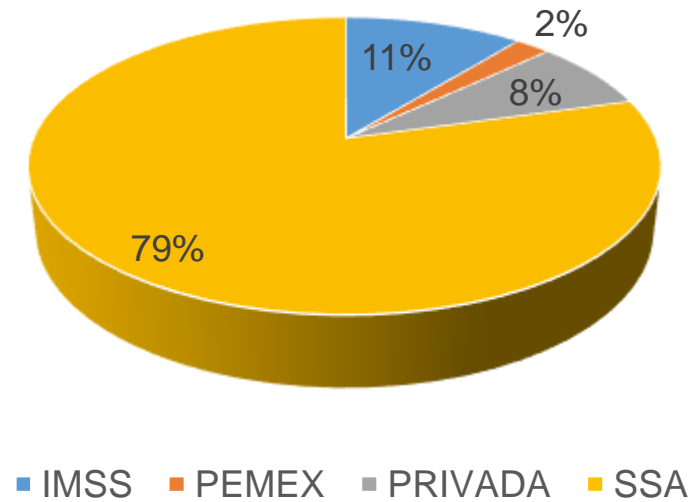


■ FEMENINO ■ MASCULINO

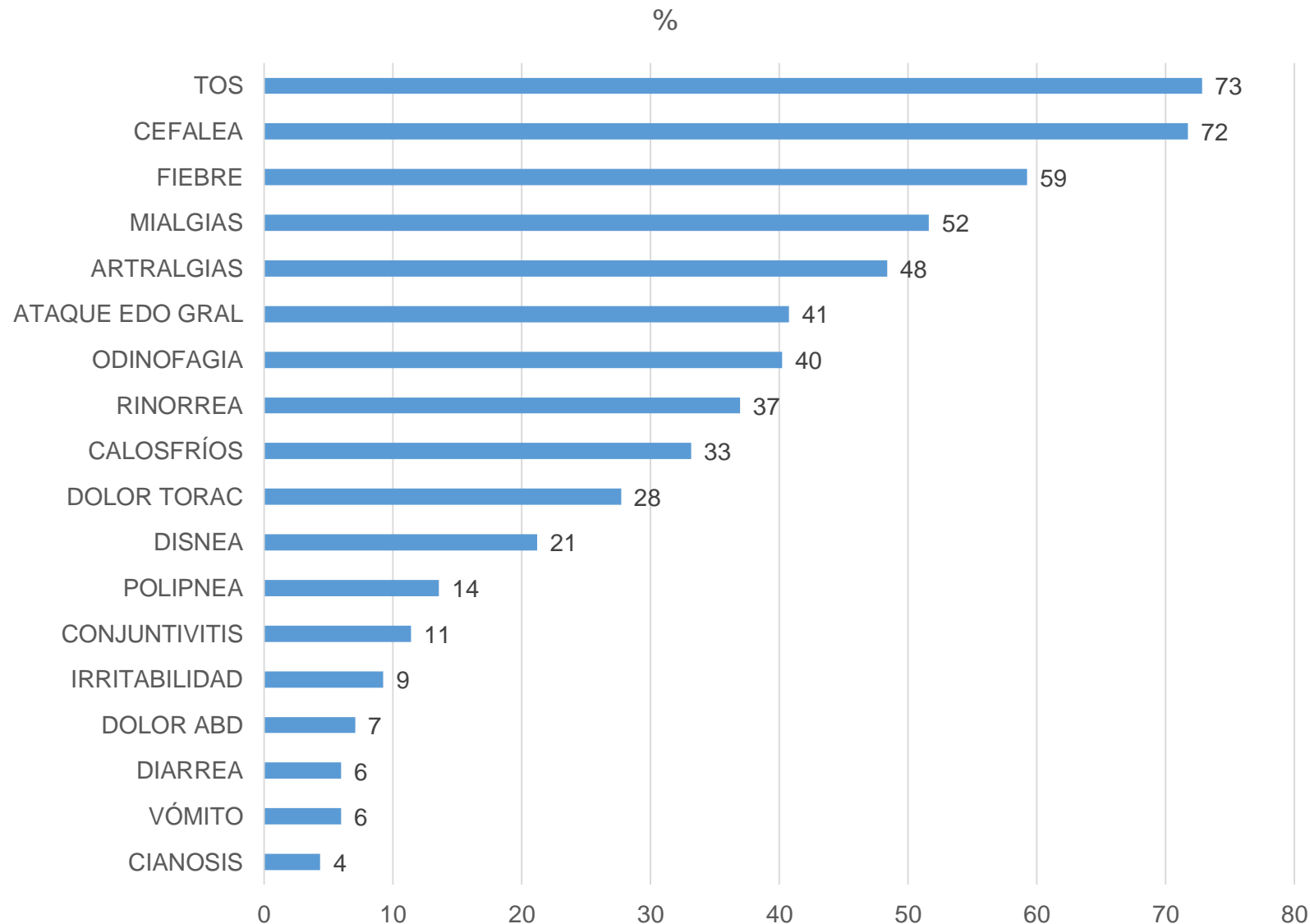
- Del total de casos estudiados el **8.9%** resultó confirmado a COVID19, con **181** casos.
- De los casos negativos a COVID19, 13 resultaron positivos a Influenza AH1N1, 15 casos a Influenza B
- De los casos confirmados, el **79%** fueron notificados por SSA.



■ FEMENINO ■ MASCULINO



■ IMSS ■ PEMEX ■ PRIVADA ■ SSA



Caracterización de los casos confirmados
% de signos y síntomas al momento de su detección

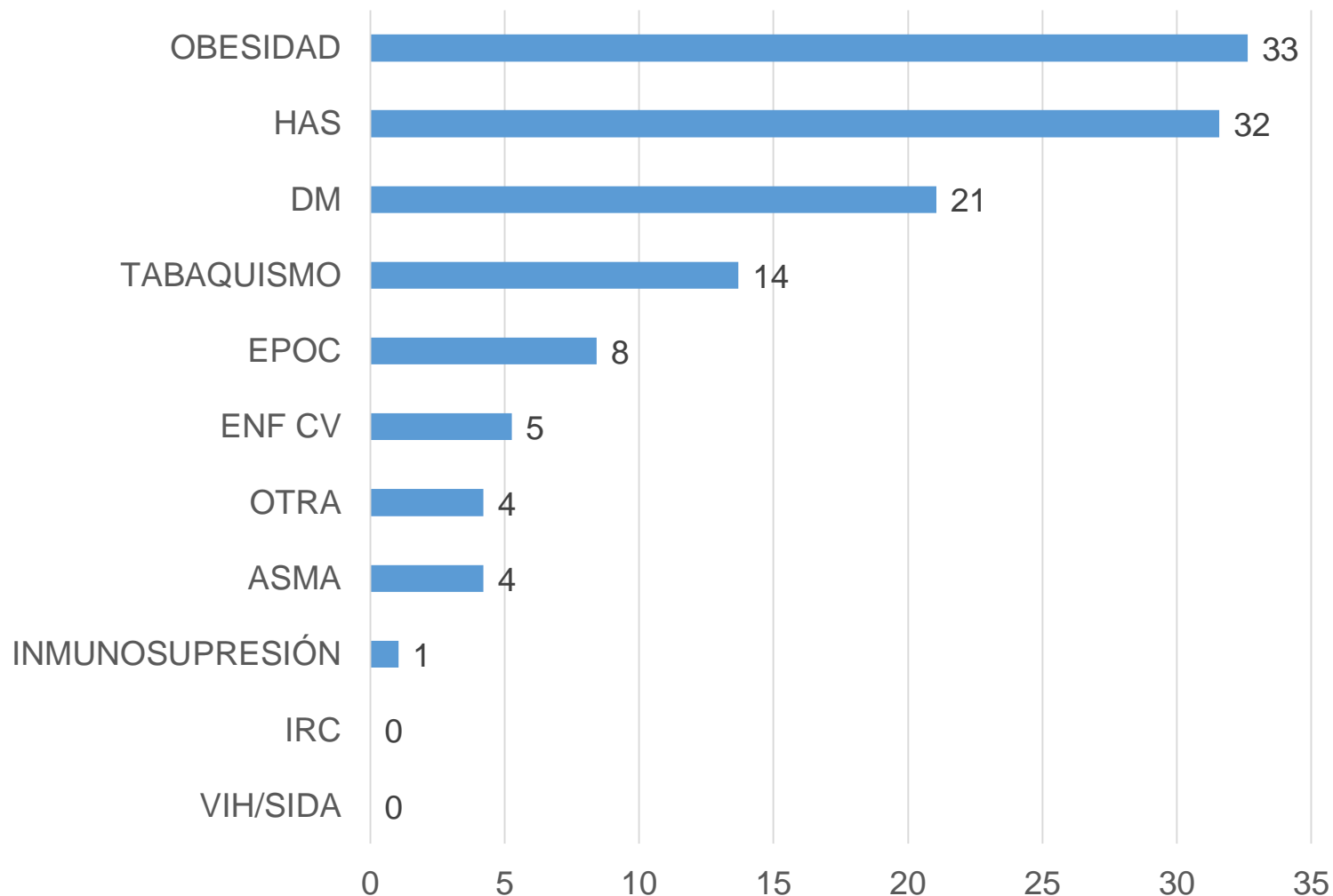
Total de casos **181**

31 casos asintomáticos, que corresponde al **17.1%**

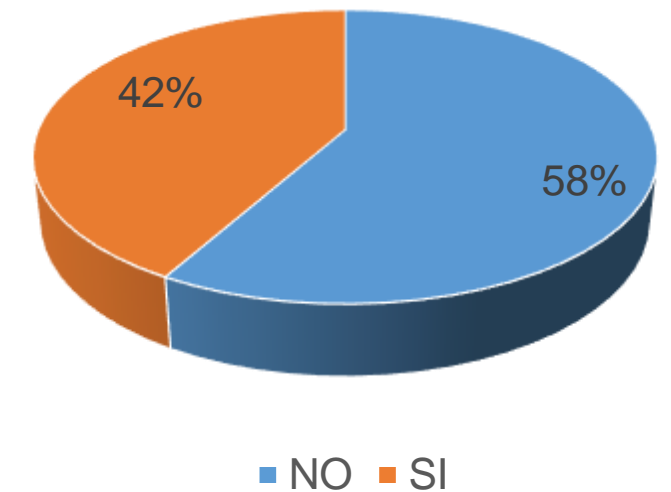
Panorama Estatal de casos confirmados



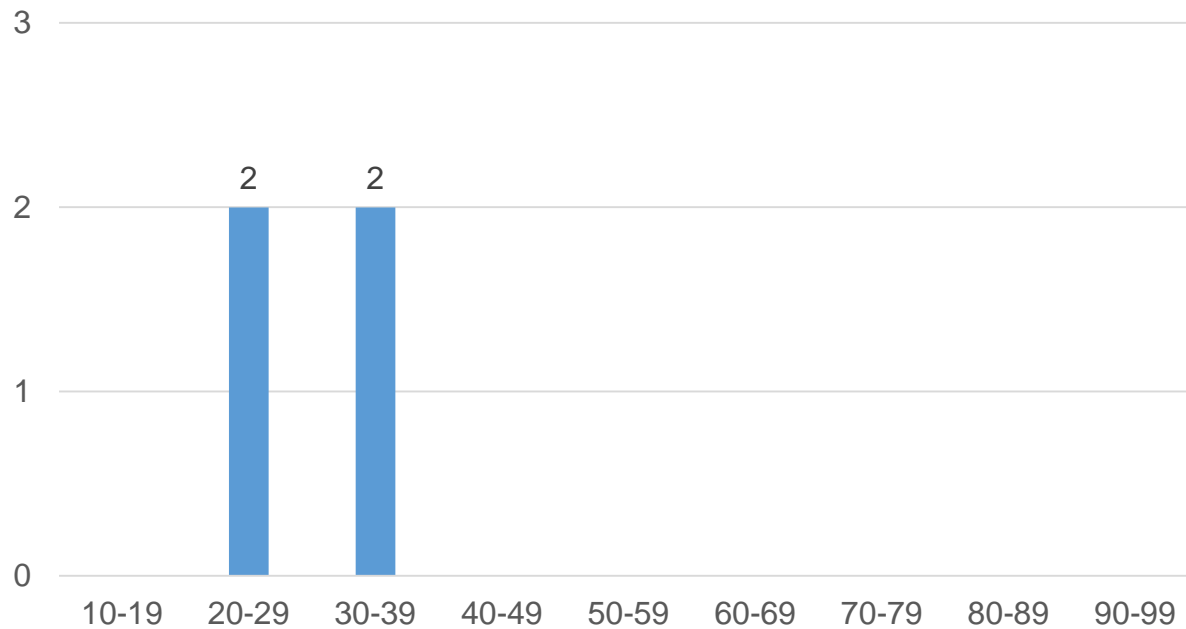
% DE COMORBILIDADES



Del total de los **181** casos, 64 presentan comorbilidades, lo que corresponde al **42%**



Embarazadas confirmadas a COVID-19



4 embarazadas lo que corresponde a 2.4%

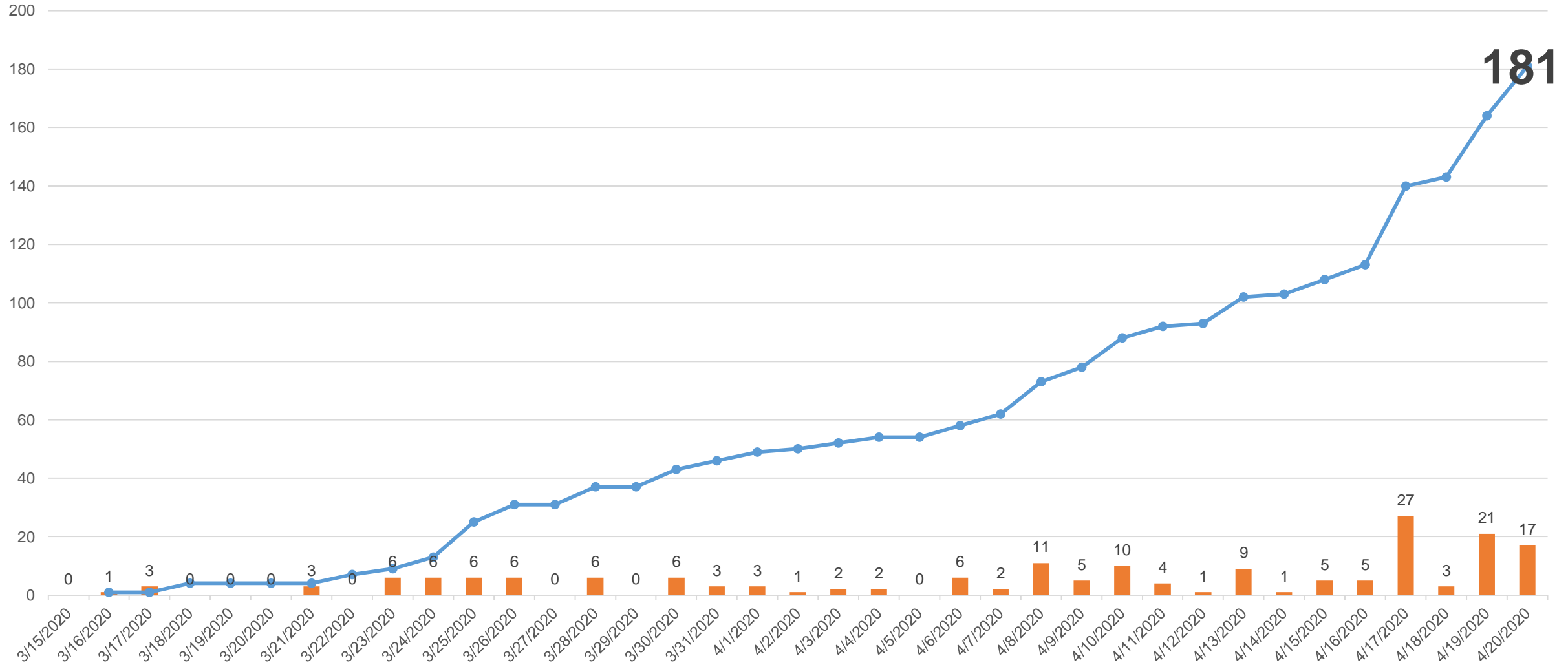
Todas con manejo ambulatorio, una asintomática

Trimestre	No. casos
1er trimestre	1
2do trimestre	3
3er trimestre	0

Panorama Estatal de casos confirmados

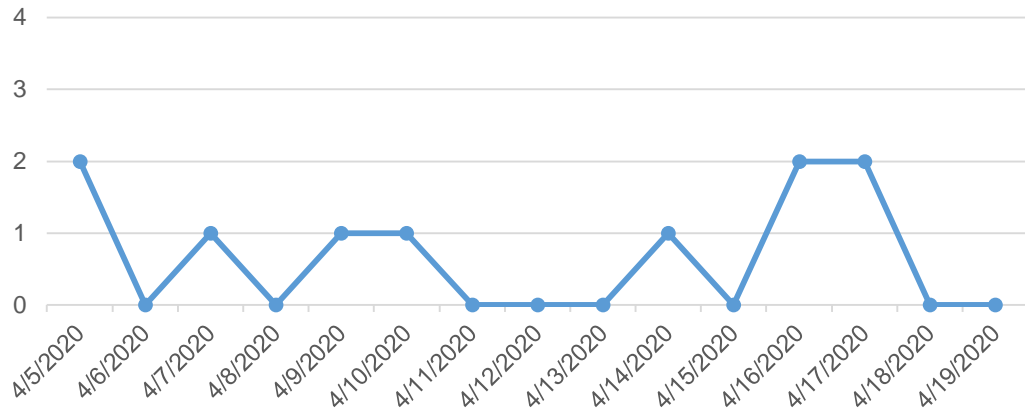


Curva Estatal de casos confirmados a COVID19

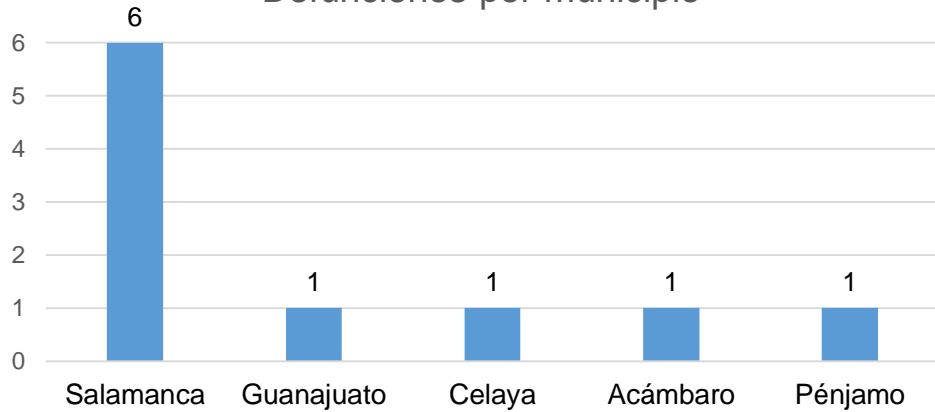


Mortalidad por COVID19 en Guanajuato

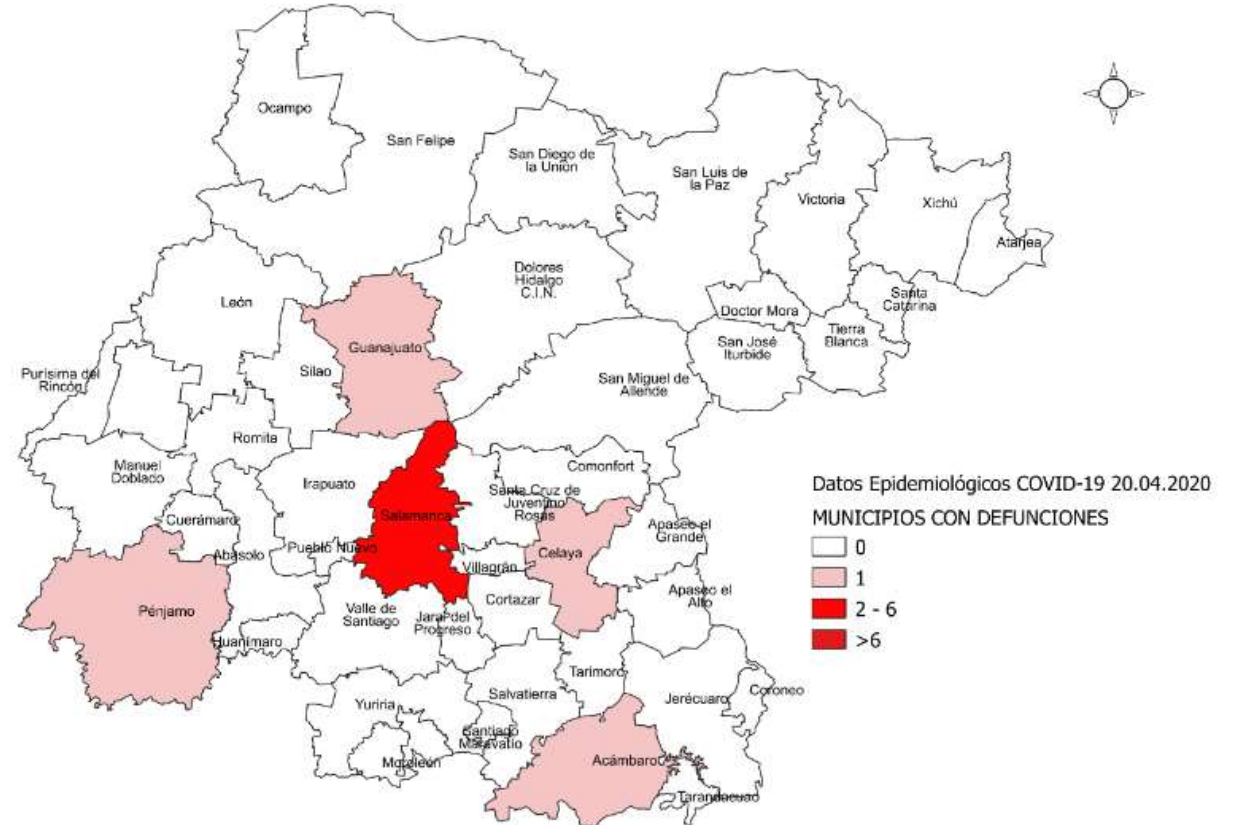
Defunciones COVID-19 en Guanajuato



Defunciones por municipio



Municipios con defunciones 20/04/2020



Fuente: SISVER, SINAVE, SSA. Guanajuato cierra con corte a las 12 horas del 20 de abril de 2020. *Rango de intervalos ajustados sugerido. INEGI. Marco Geoestadístico del estado de Guanajuato

0 25 50 km
ISAPEG

10 defunciones registradas hasta la semana 16.

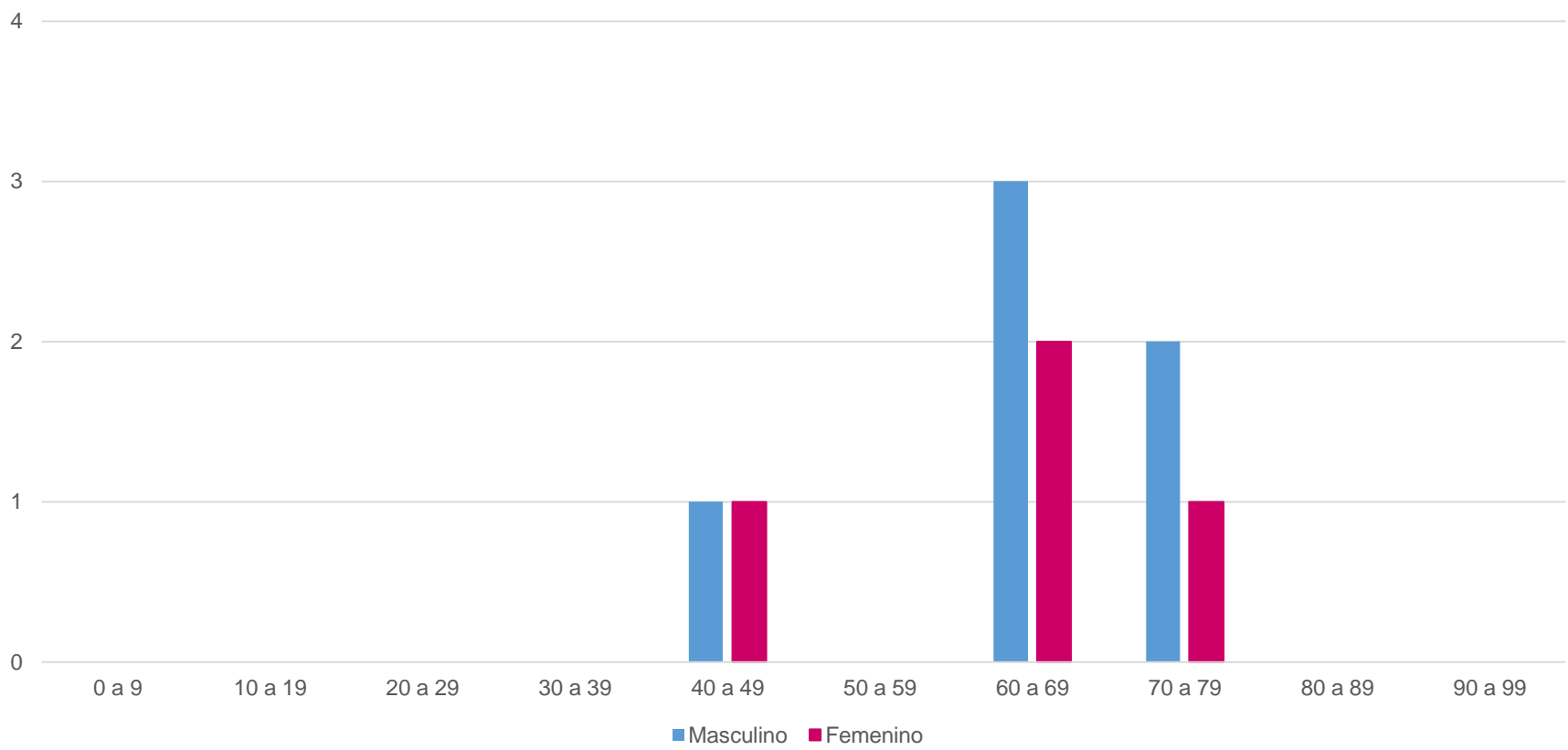
Tasa de letalidad estatal: 6.09

Tasa de letalidad nacional: 8.30

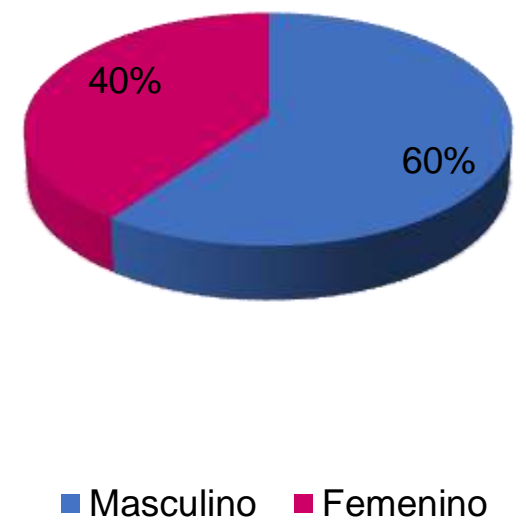
Mortalidad por COVID19 en Guanajuato

Defunciones confirmadas según edad y sexo 19/04/2020

n=10

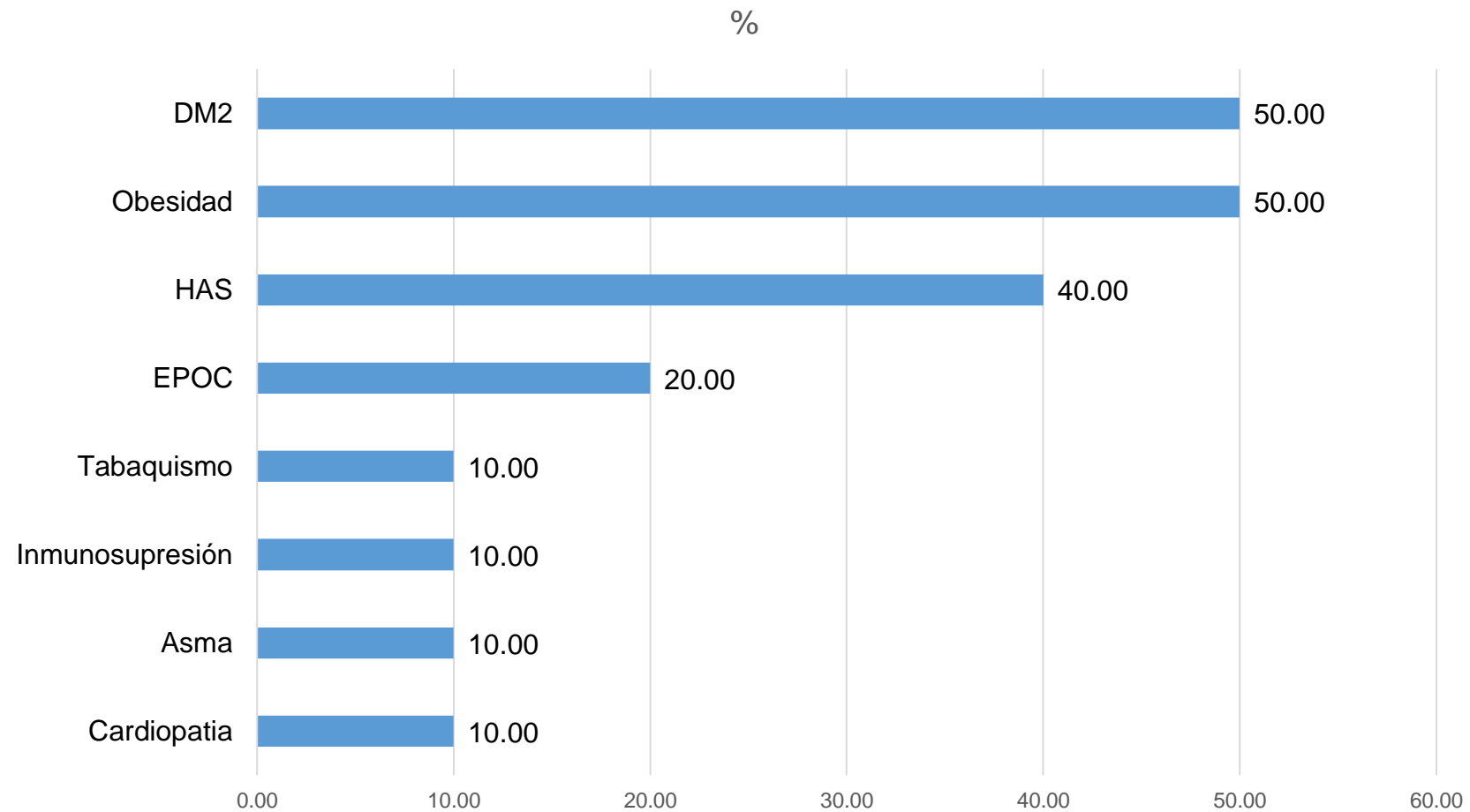


Sexo



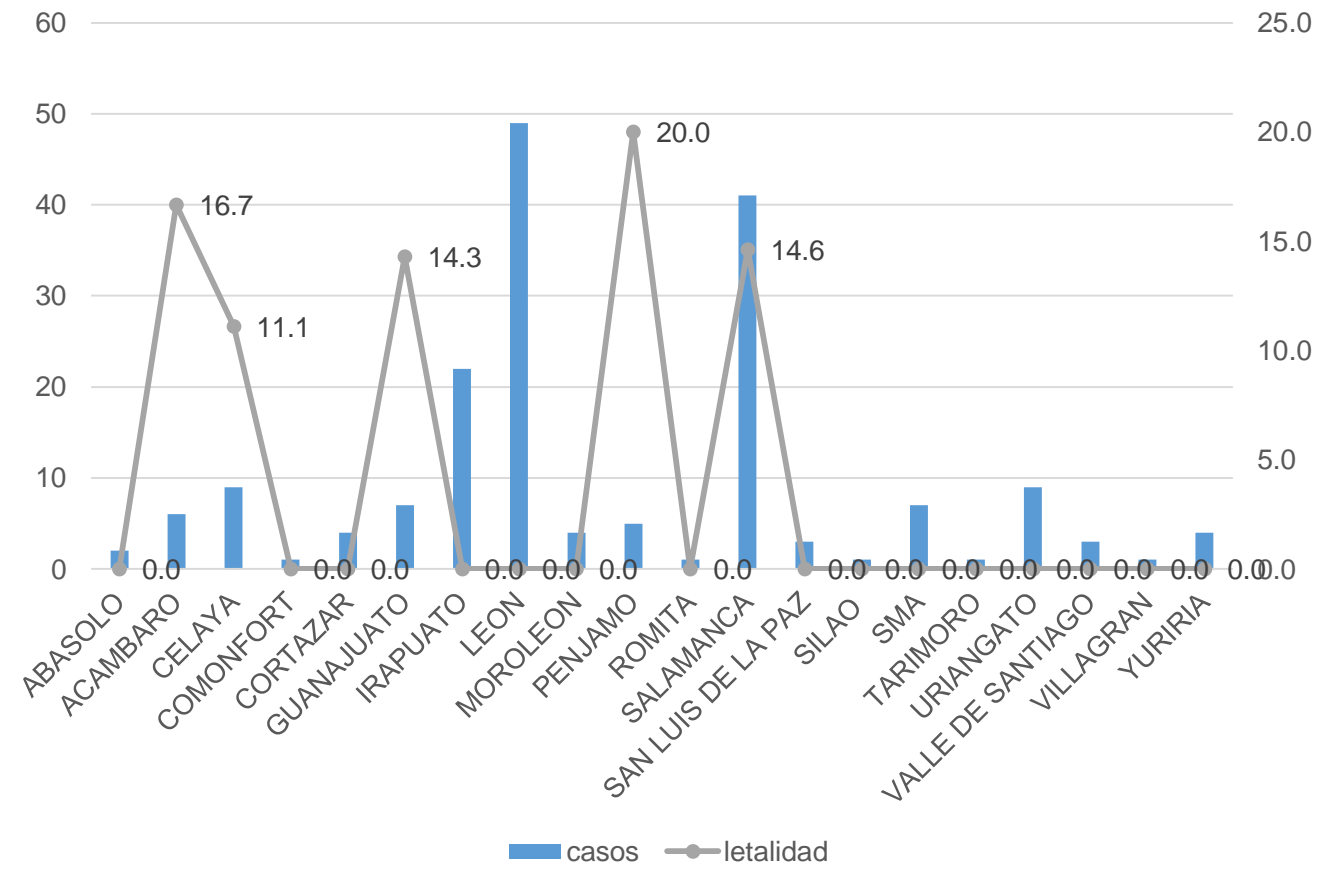
Mortalidad por COVID19 en Guanajuato

Defunciones confirmadas según comorbilidad 19/04/2020

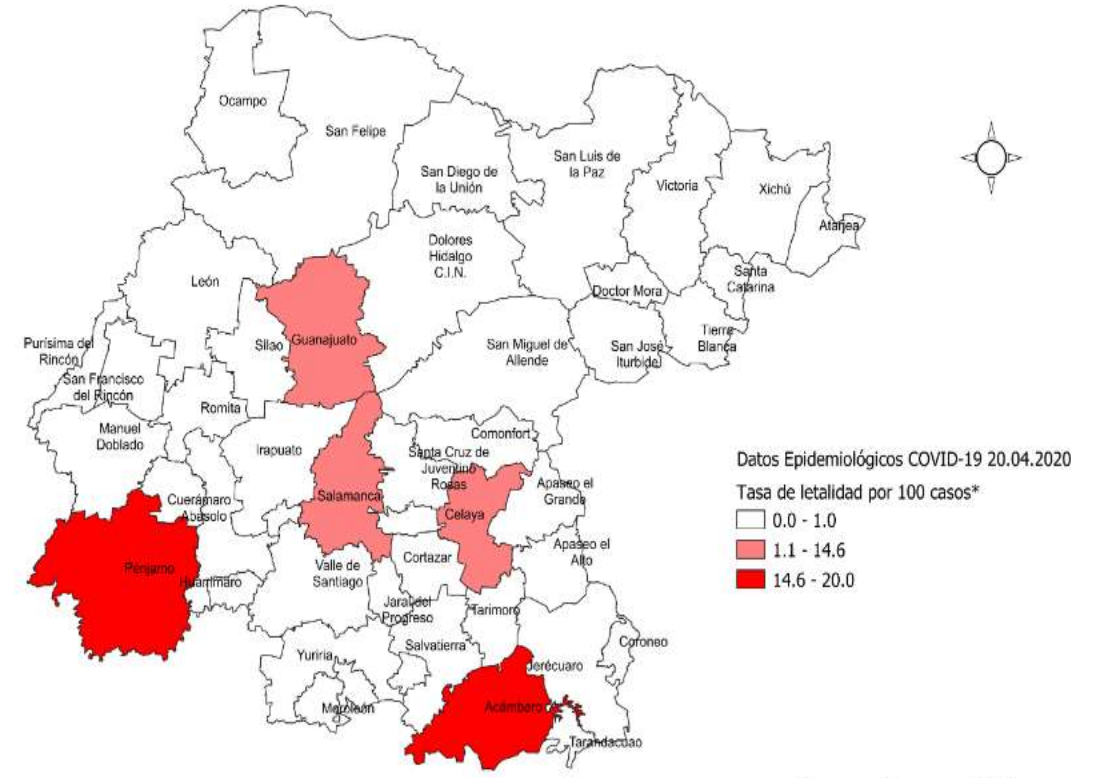


Tasa de letalidad por municipio

n=10



Tasa de letalidad por municipio por 100 casos 20/04/2020

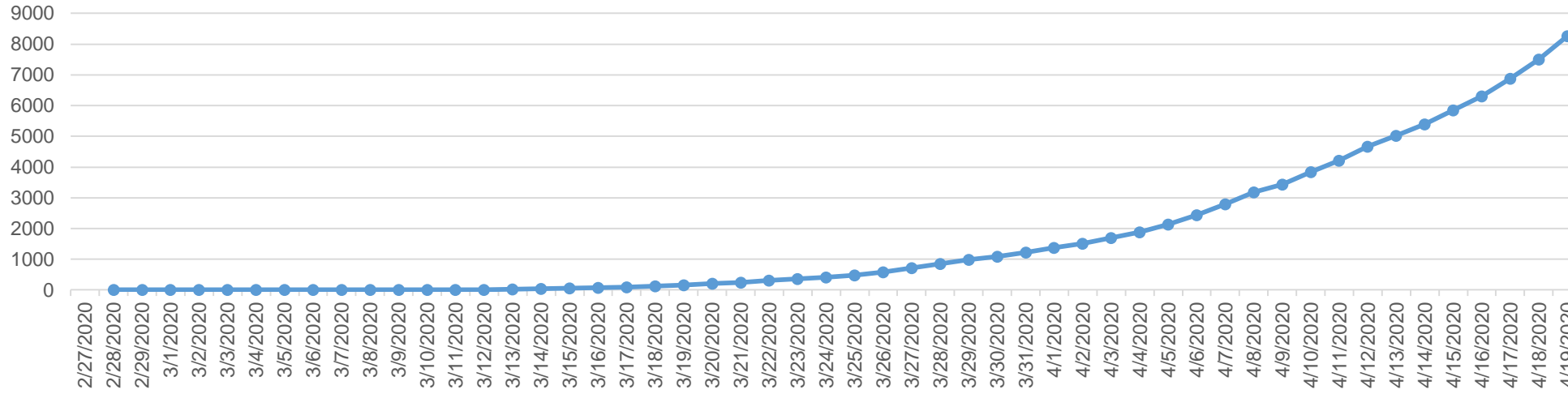


Fuente: SISVER, SINAVE, SSA. Guanajuato cierre con corte a las 12 horas del 20 de abril de 2020. *Rango de intervalos ajustados sugerido. INEGI. Marco Geoestadístico del Estado de Guanajuato

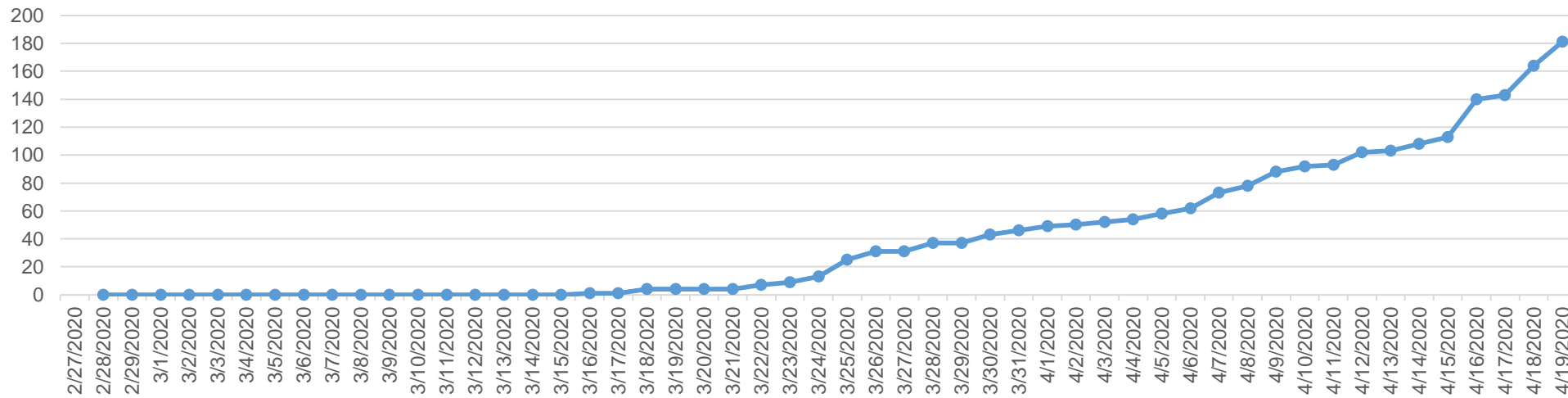
Curva de casos confirmados Nacional Vs Estatal



CURVA DE CASOS NACIONAL



CURVA DE CASOS ESTATAL



Caso sospechoso:

Definición validada por CONAVE:

Persona de cualquier edad que en los últimos 7 días haya presentado al menos dos de los siguientes signos y síntomas: tos, fiebre o cefalea.

Acompañado de al menos uno de los siguientes signos o síntomas.

- *Disnea*
- *Artralgias*
- *Mialgias*
- *Odinofagia/ardor faríngeo*
- *Rinorrea*
- *Conjuntivitis*
- *Dolor torácico*



Caso confirmado:

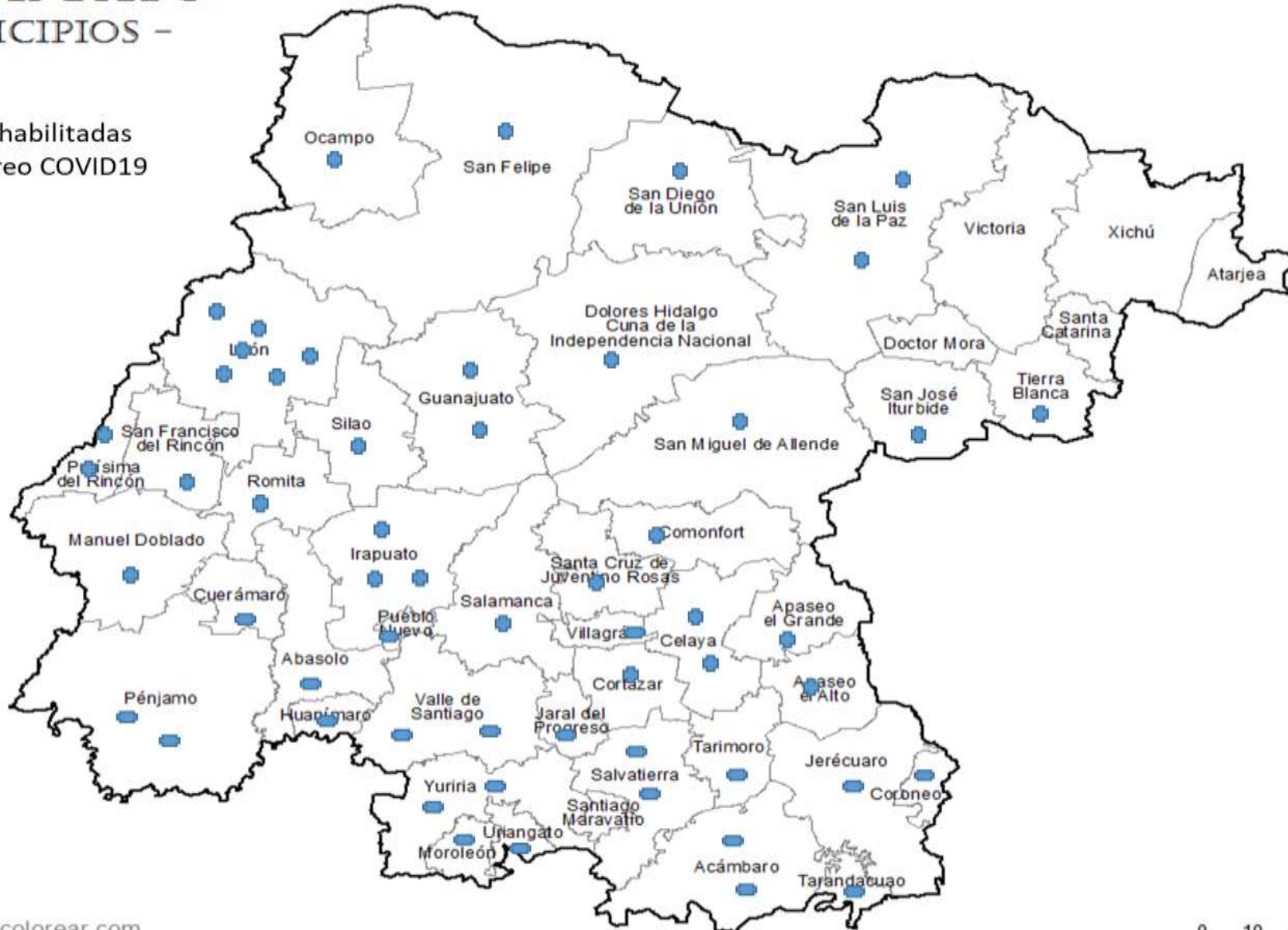
Persona que cumpla con la definición operacional de caso sospechoso y que cuente con diagnóstico confirmado por la red de laboratorios reconocidos por el InDRE (51 laboratorios).

Las definiciones operacionales están sujetas a cambios y serán actualizados de acuerdo con la disponibilidad de información adicional, únicamente por el Comité Nacional para la Vigilancia Epidemiológica (CONAVE).

Unidades monitoras COVID19

– MUNICIPIOS –

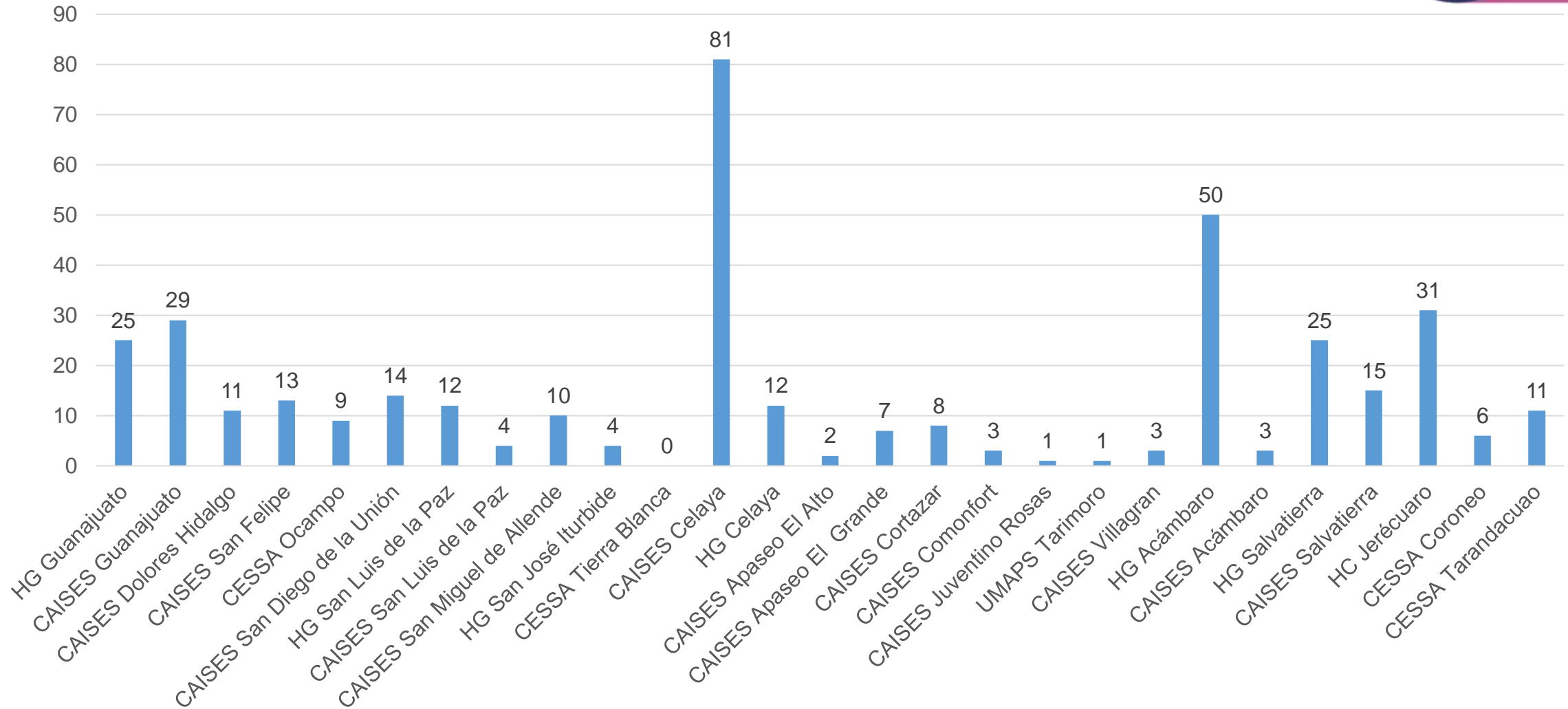
■ 56 unidades habilitadas para monitoreo COVID19



Unidades monitoras COVID19



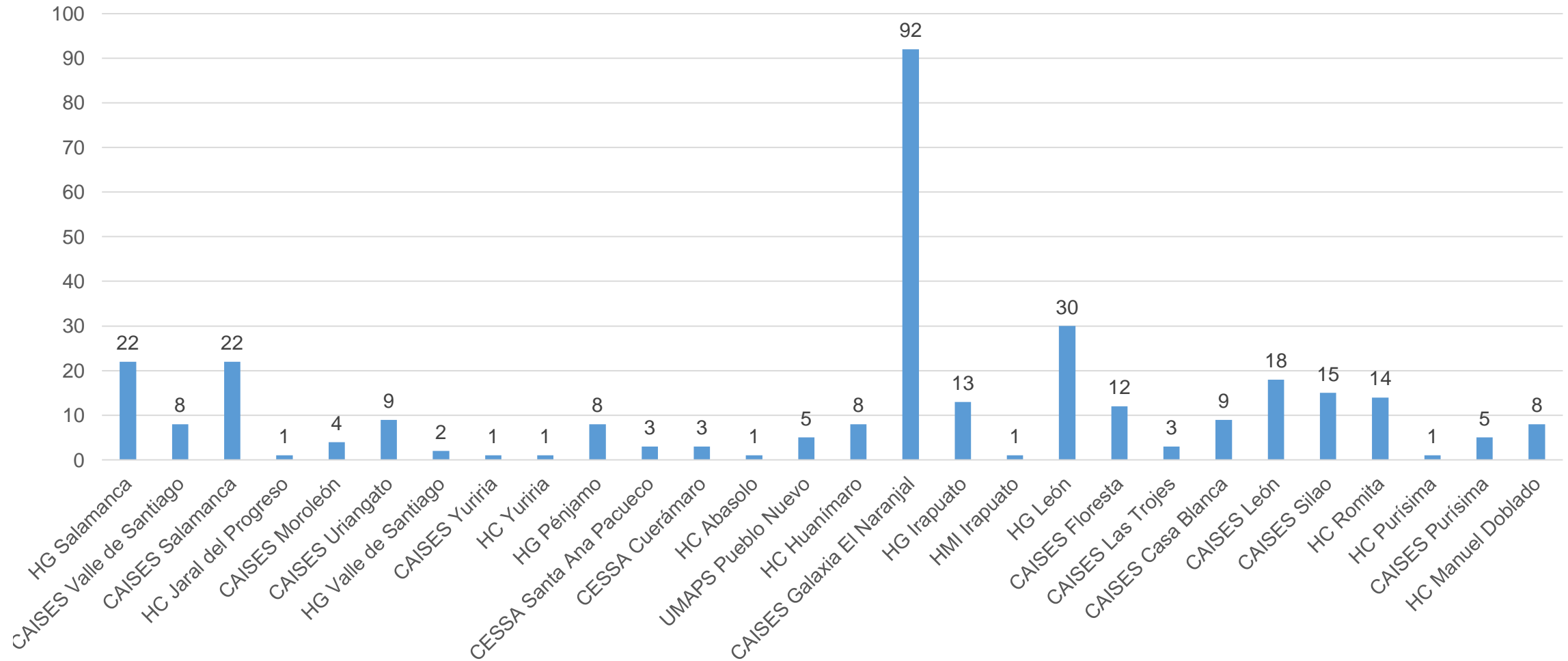
Muestras tomadas



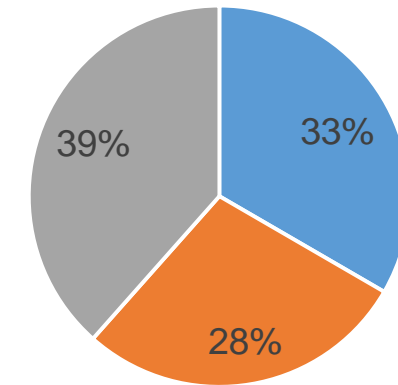
Unidades monitoras COVID19



Muestras tomadas



% MUESTRAS TOMADAS POR TIPO UNIDAD



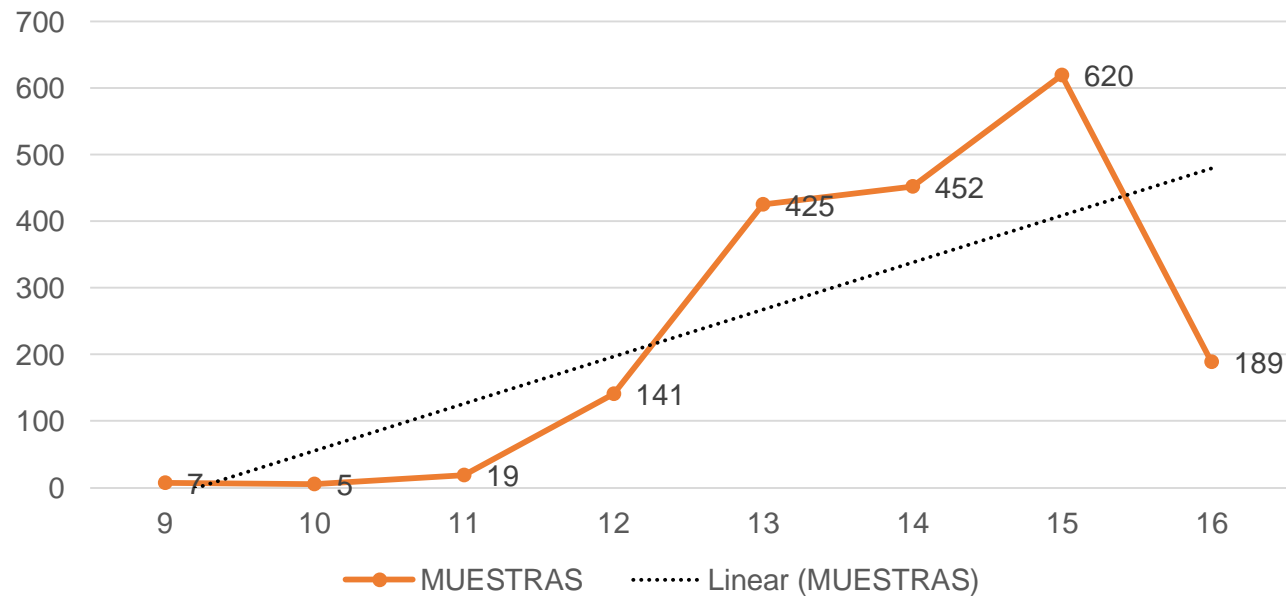
■ USMER ■ BEJ ■ RESTO

UMER: unidades monitoras de enfermedades respiratorias

BEJ: Brigadas Epidemiológicas Jurisdiccionales

Resto del sector

ESTATAL MUESTRAS POR SE



Qué, Donde y Cuando: Se aplica por Localidad o Municipio, en su caso Entidad Federativa

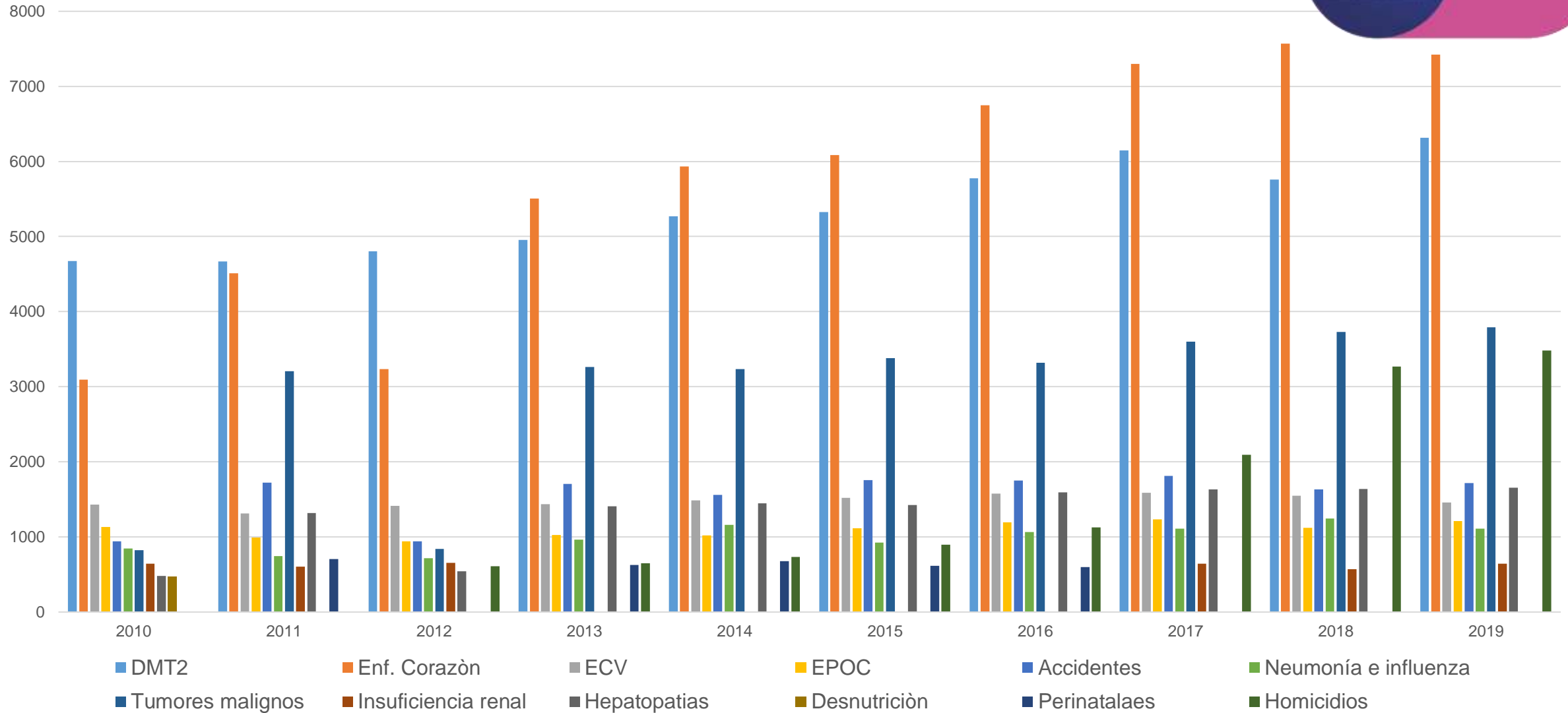
SANA DISTANCIA

ESCENARIOS	1: Importación Viral	2: Dispersión Comunitaria	3: Epidémico
	Decenas de casos	Cientos de casos	Miles de casos
Saludo entre personas	Ninguna restricción	No saludar de beso ni abrazo	No saludar de beso ni abrazo
Espacios Públicos Cerrados (Teatros, Estadios, Cines, etc)	No necesario	Suspensión de eventos ante brotes	Suspensión de eventos ante brotes
Espacios Públicos Abiertos (Plazas, Parques, Playas, etc)	No necesario	Suspensión de eventos ante brotes	Suspensión de eventos ante brotes
Escuelas, Preparatorias y Universidades	Difusión de mensajes preventivos	Filtro Escolar	Suspensión de clases en escuelas con brotes activos
Lugar de Trabajo	Difusión de mensajes preventivos	Filtro Sanitario	Suspensión de actividades en centros laborales con brotes activos

Vigilancia de la Mortalidad



Mortalidad General 2010-2019



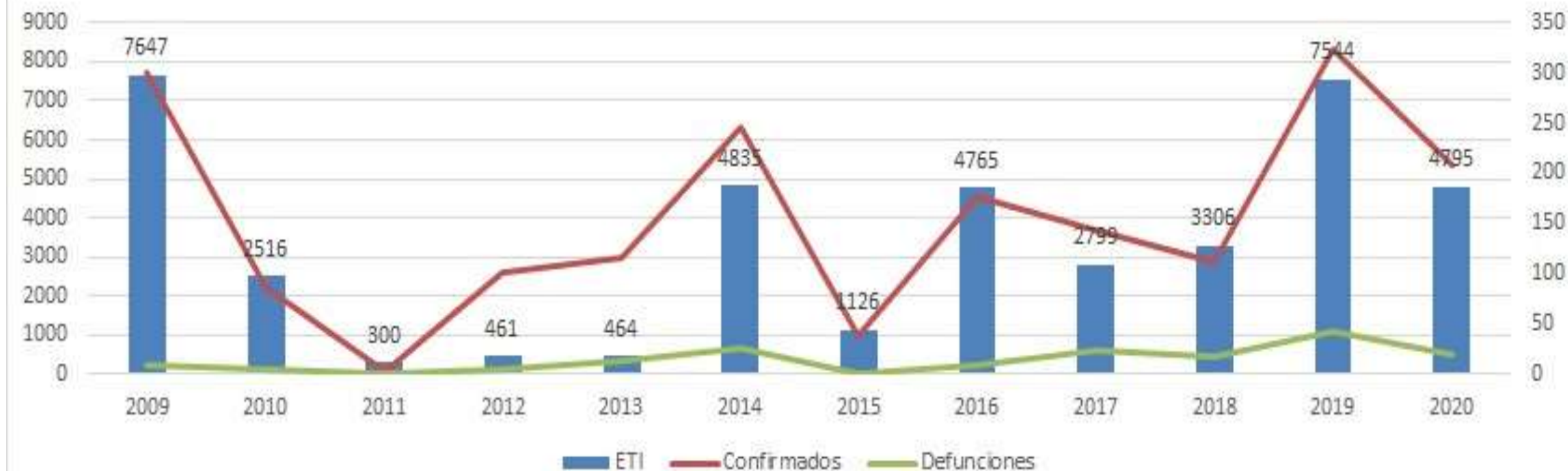
Fuente: Cubos dinámicos SEED, preliminar 2019 (Corte 23/01/2020)

Variables: Entidad de Residencia (Guanajuato), Principales Causas, Defunciones

Fecha de consulta: 03/04/2020

Link: http://www.dgis.salud.gob.mx/contenidos/basesdedatos/cubos_seed.html

Casos y defunciones por ETI e Influenza, 2009-2020, Estatal



Fuente: Cubos dinámicos SEED, preliminar 2019 (Corte 23/01/2020)

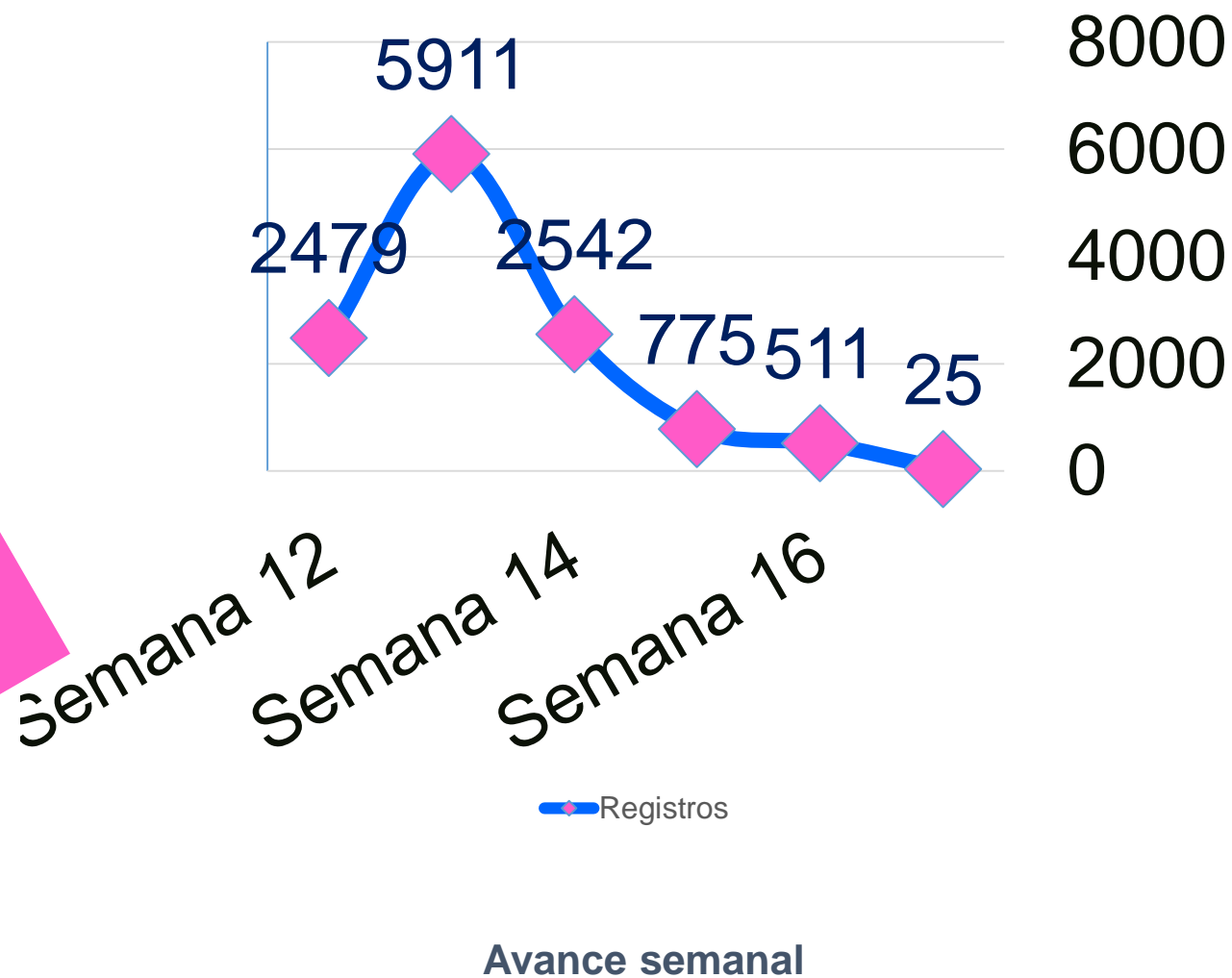
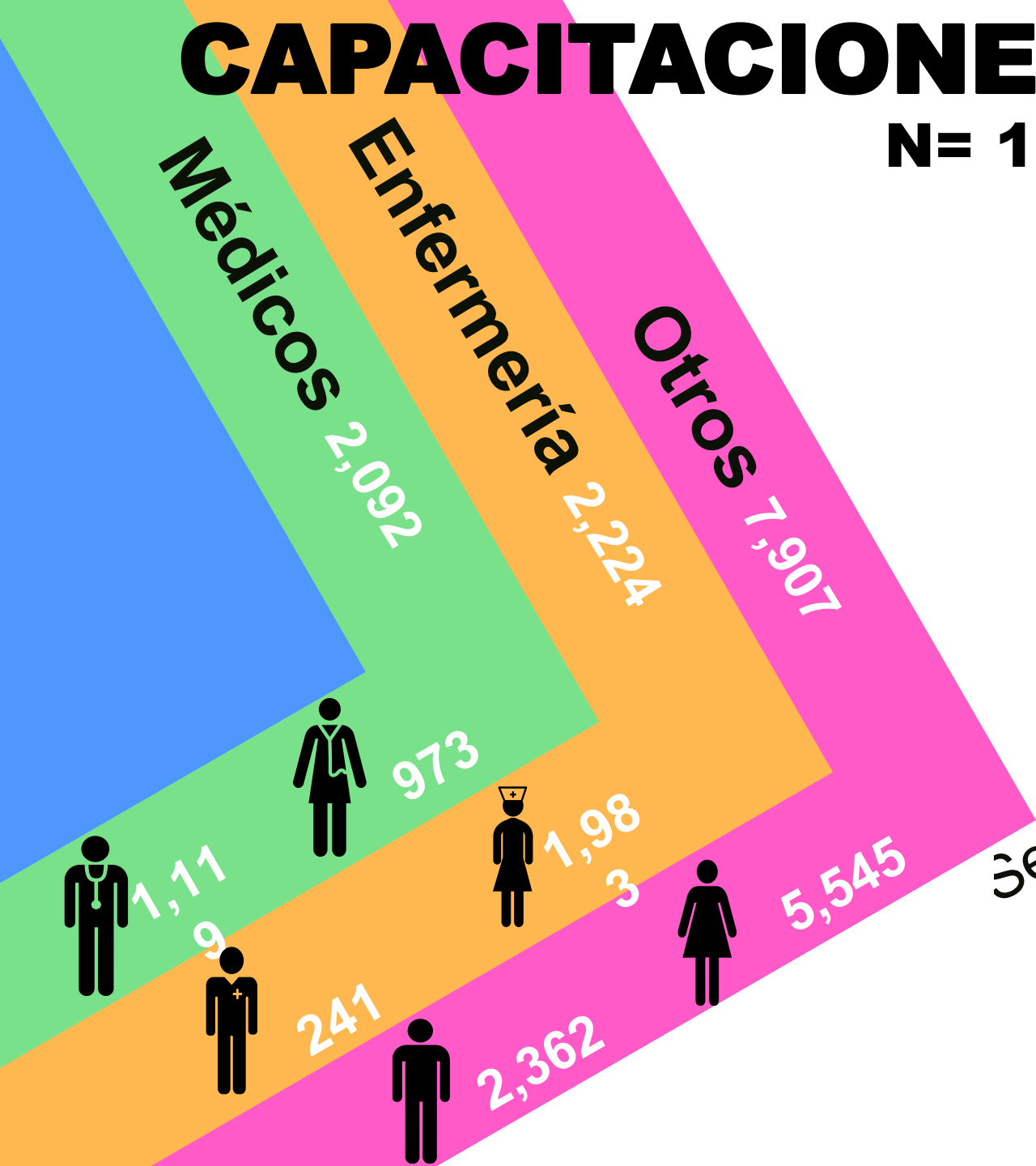
VARIABLES: Entidad de Residencia (Guanajuato), Principales Causas, Defunciones

Fecha de consulta: 03/04/2020

Link: http://www.dgis.salud.gob.mx/contenidos/basesdedatos/cubos_seed.html

CAPACITACIONES AULA VIRTUAL

N= 12,223

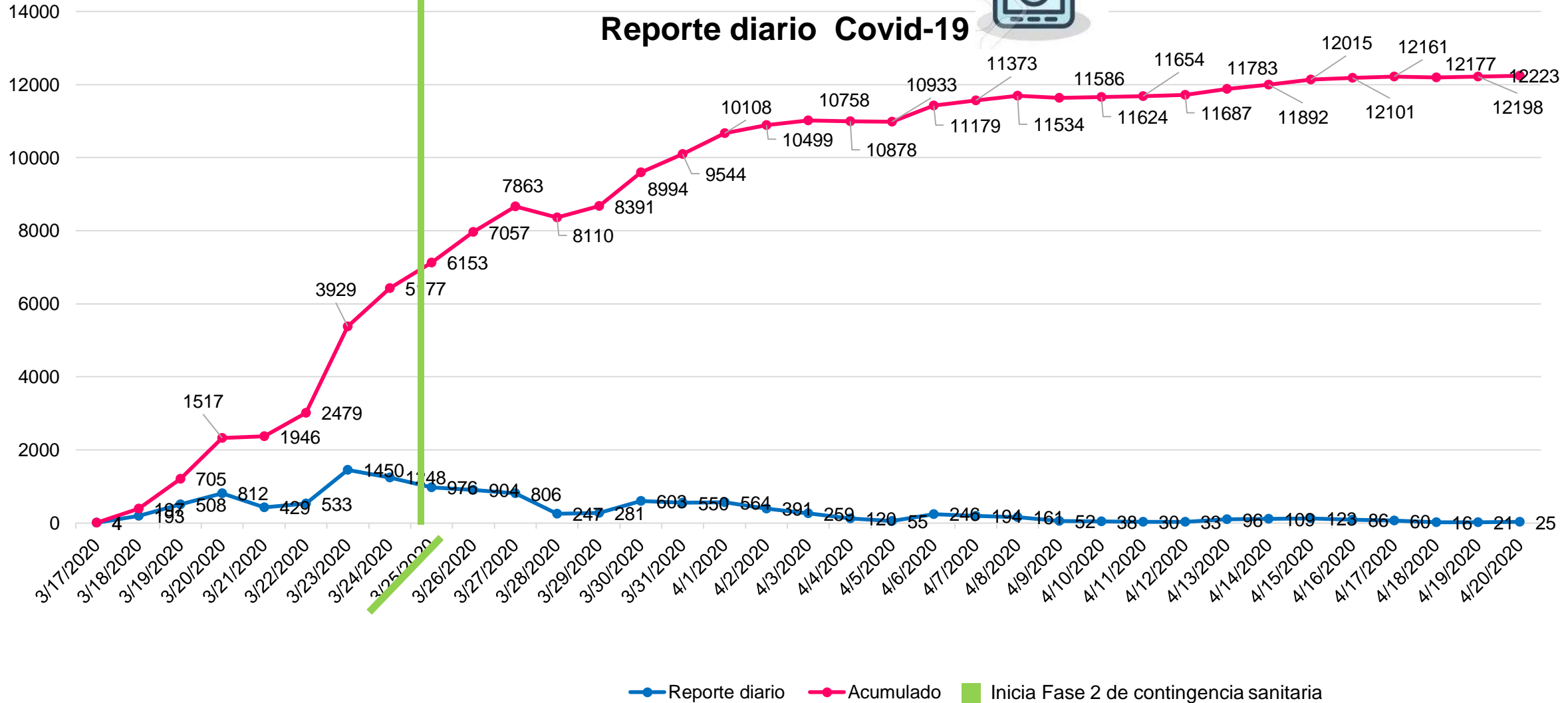


CAPACITACIONES AULA VIRTUAL

N= 12,223

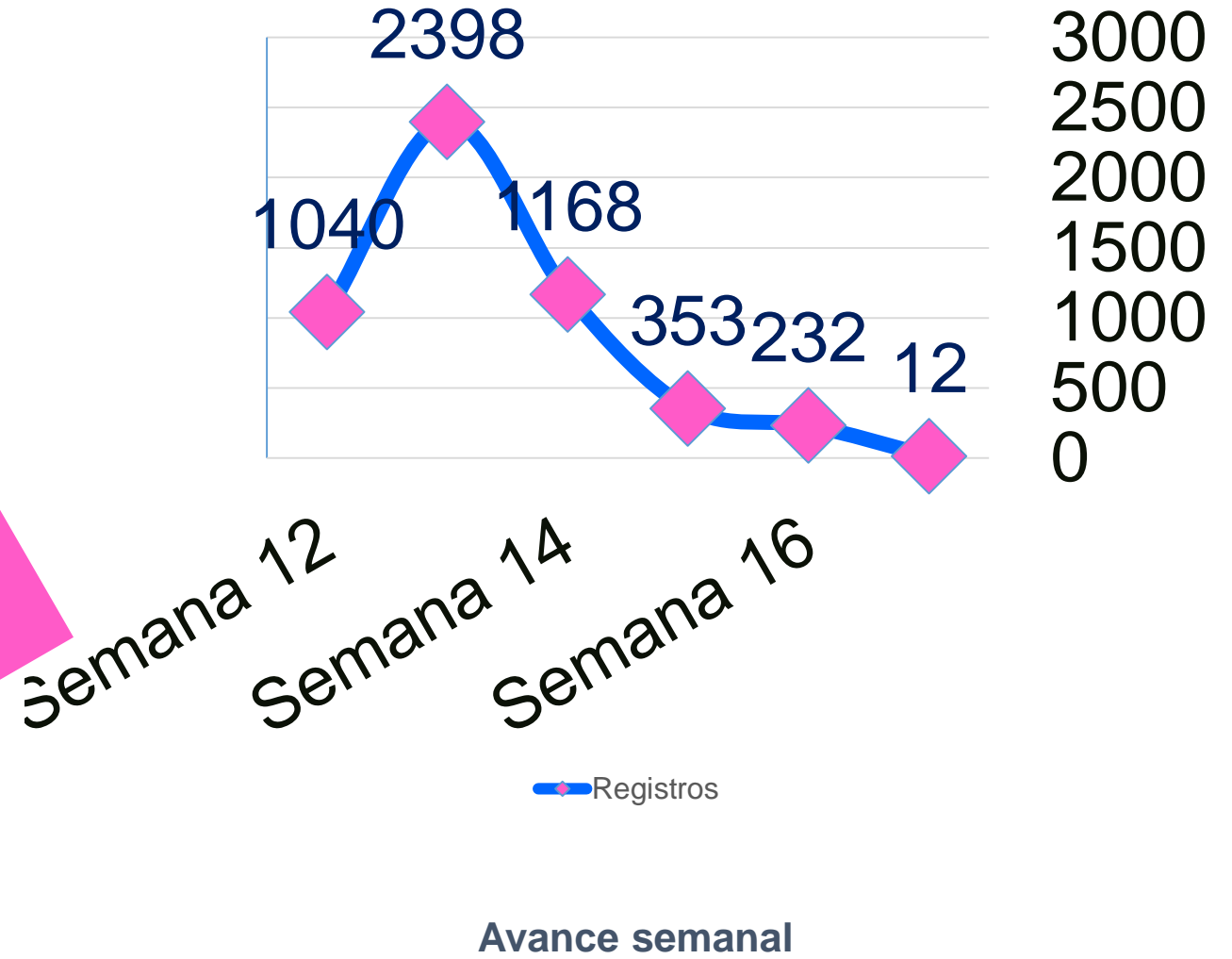
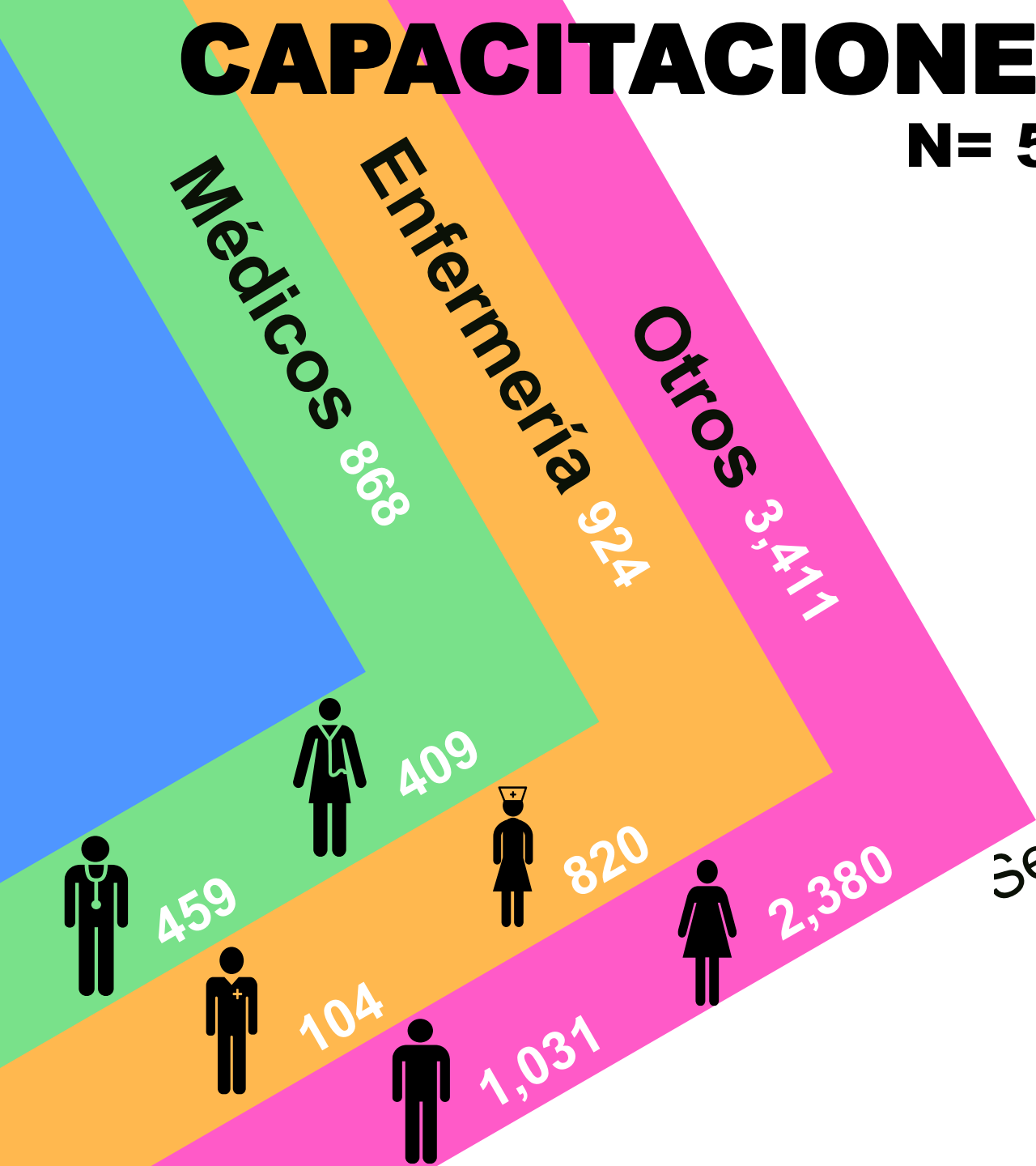


Reporte diario Covid-19



CAPACITACIONES AULA VIRTUAL

N= 5,203

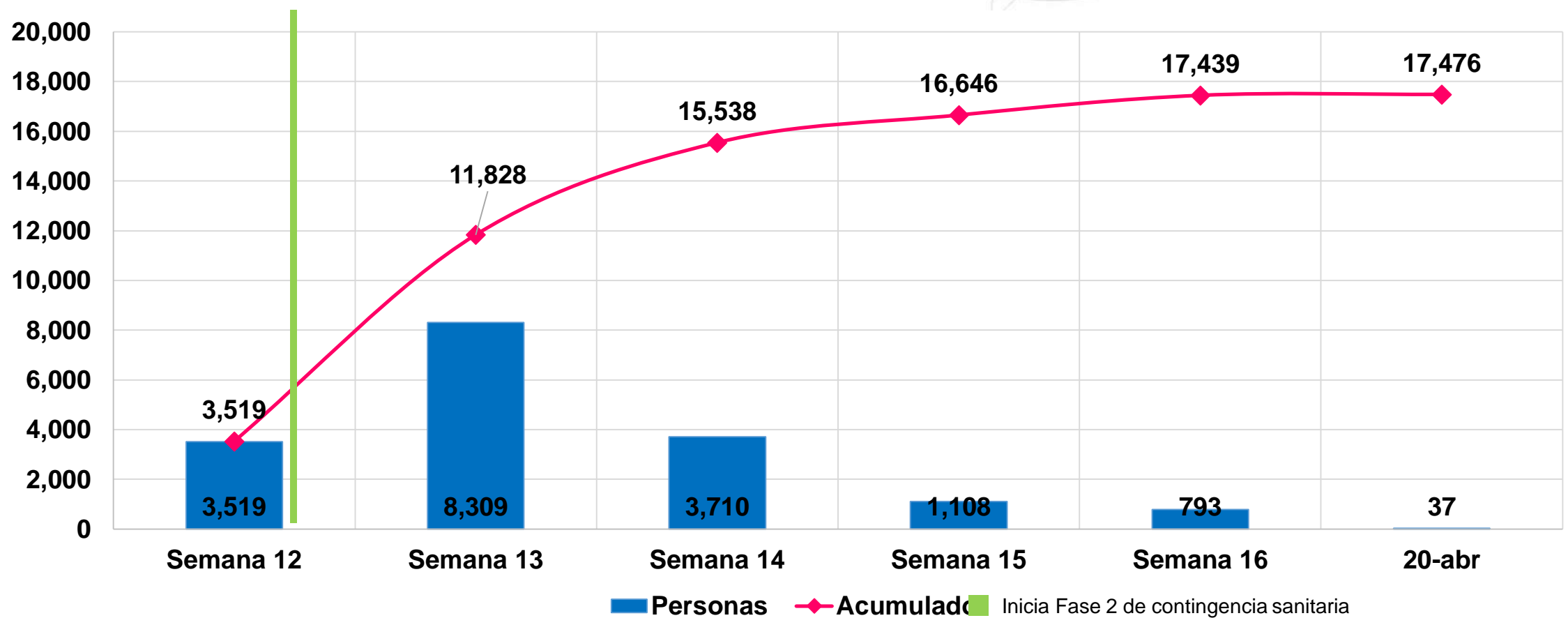


CAPACITACIONES AULA VIRTUAL

N= 17,476

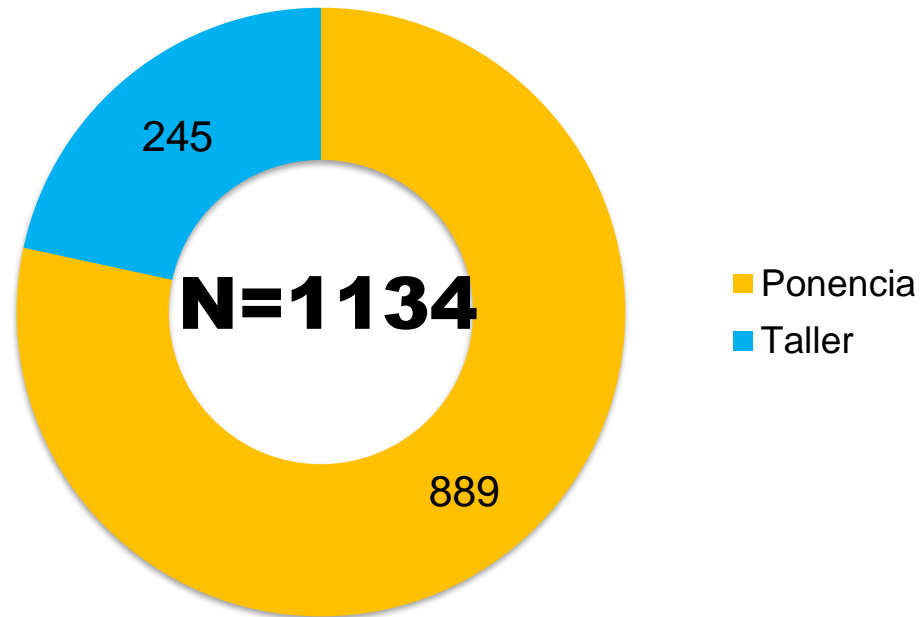


TOTAL

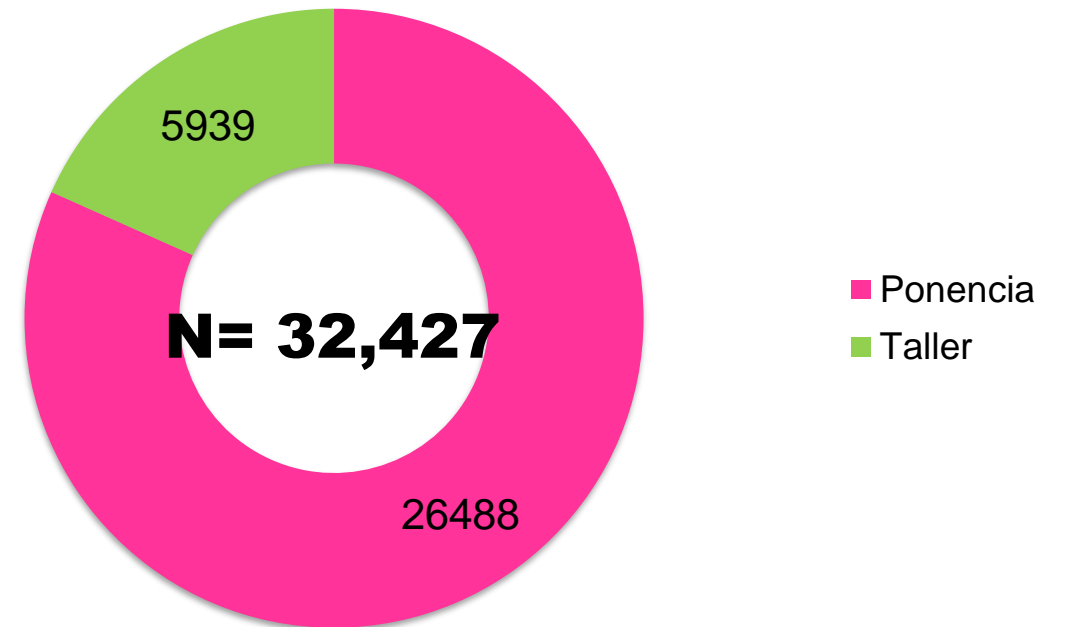


CAPACITACIONES PRESENCIALES

No. de sesiones reportadas por tipo de capacitación



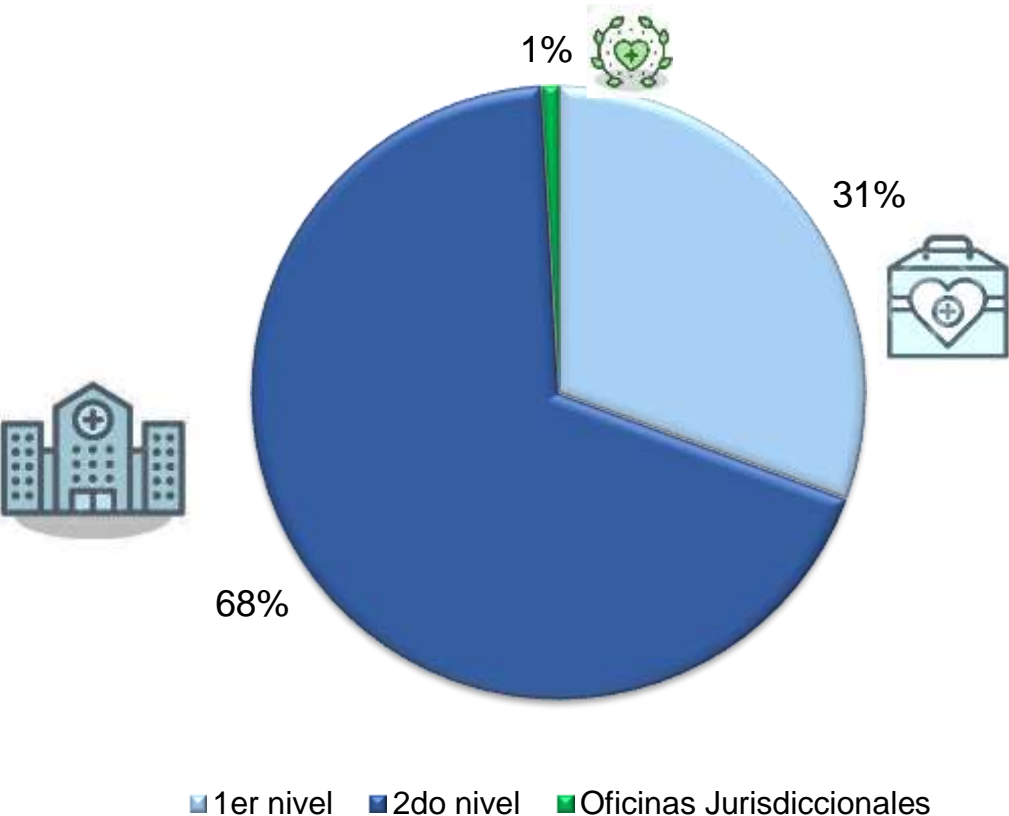
Asistentes reportados por tipo de capacitación



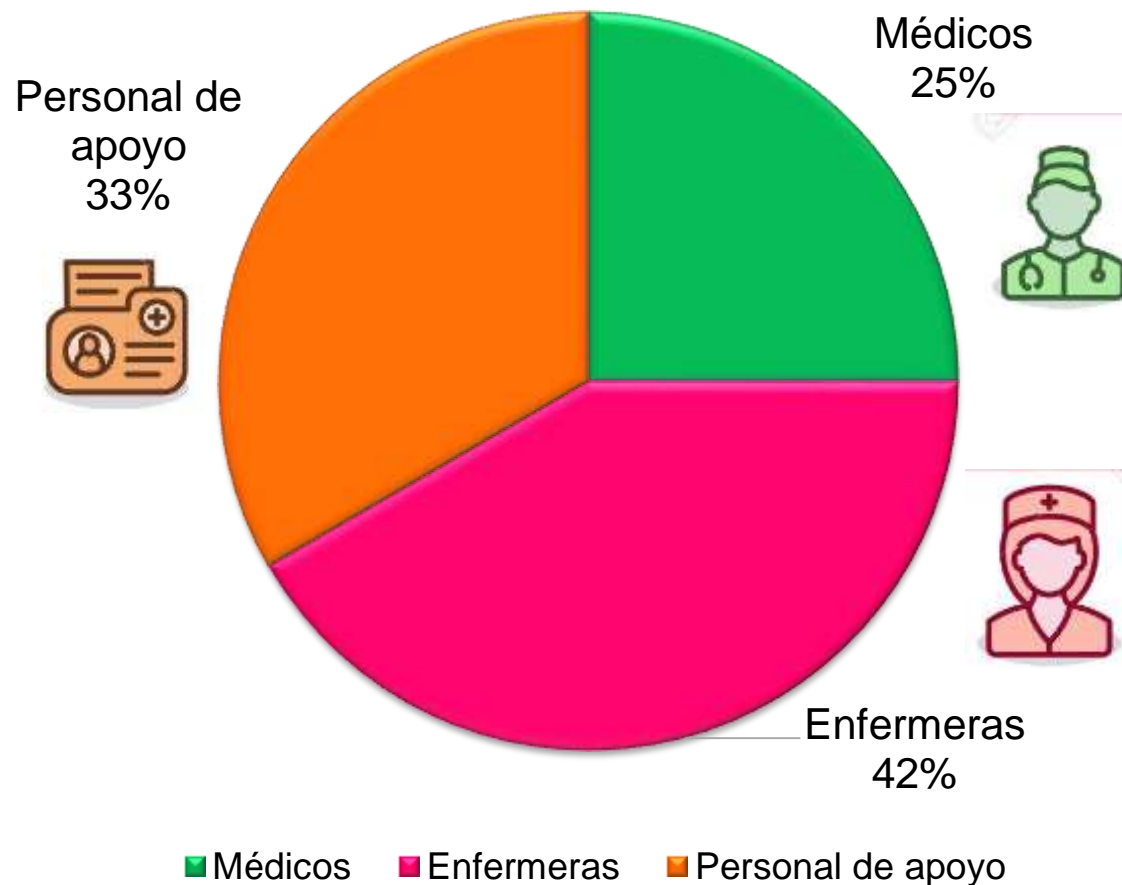
CAPACITACIONES PRESENCIALES

N= 32,427

Asistentes reportados por nivel de atención



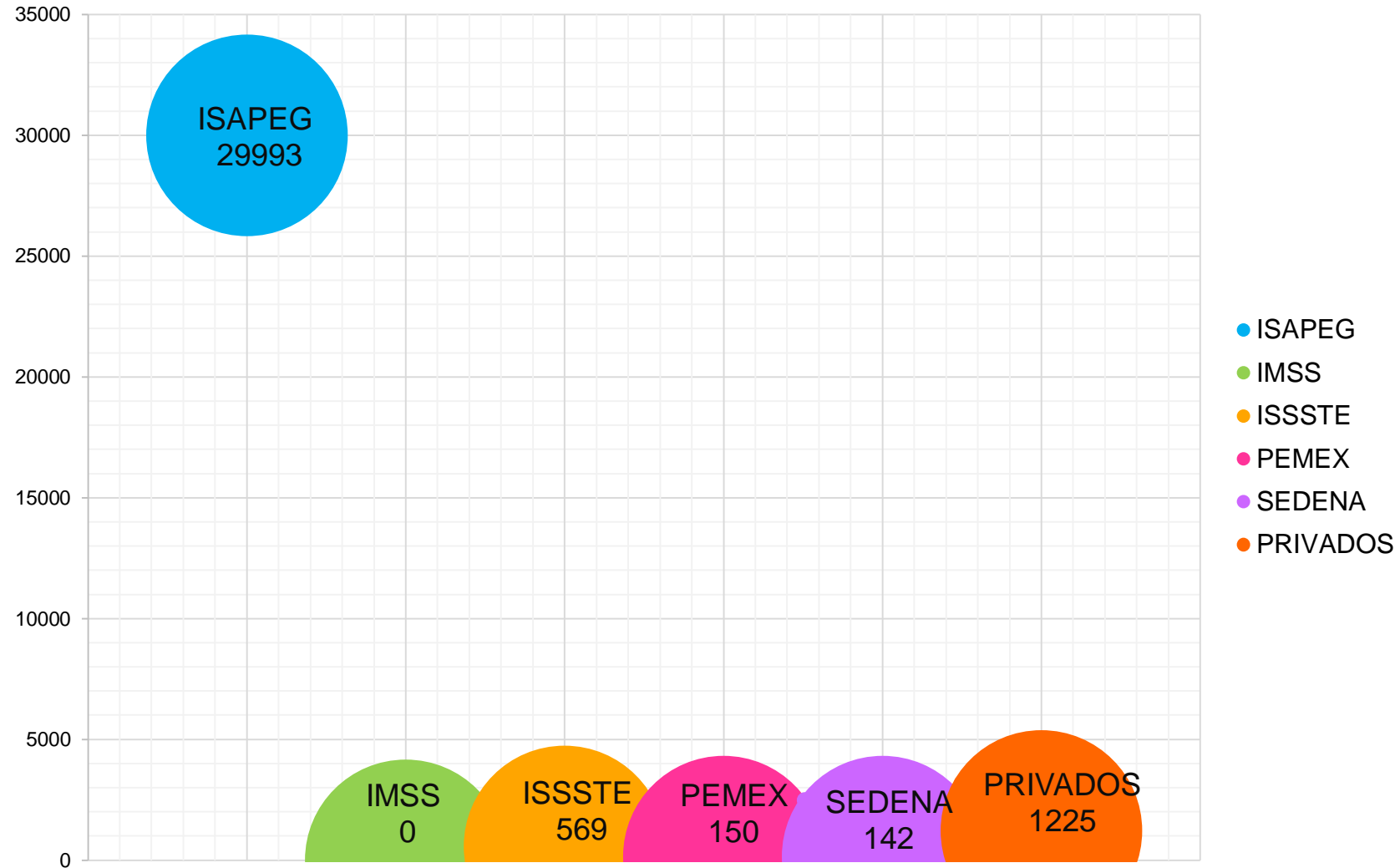
Asistentes reportados por perfil



CAPACITACIONES PRESENCIALES

N= 32,427

No. De Asistentes reportados por Institución



Actualmente el área de Promoción de la salud se encuentra focalizando sus acciones en estrategias de Prevención y Promoción de COVID-19, en los municipios.

Personas capacitadas	Personal de Salud	6,465
	Entorno laboral	6,700
	Docentes y personal de intendencia (Escuelas, Guarderías)	5,180
	H. Ayuntamiento	2,143
Promoción de la Salud mediante orientación individual dirigida a:	Población General	304,021
	Migrantes	967

85 reuniones con comités Municipales de Salud en la participación comunitaria

Mensajes en medios masivos

Difusión de las acciones preventivas sobre COVID- 19 mediante material

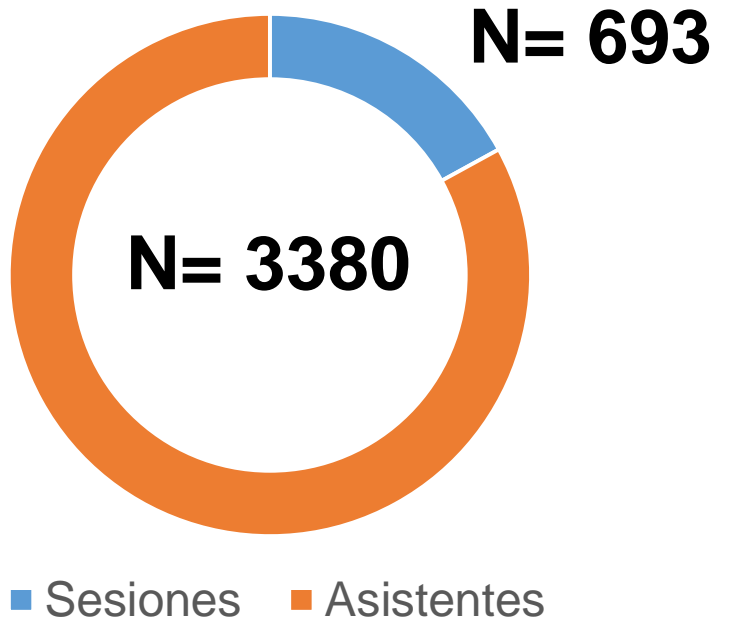
(Impreso o Grabado)

Carteles	26,281
Trípticos	65,567
Dípticos	17,254
Periódicos murales	1,220
Bardas pintadas	139
Mensajes para población migrante	1,433
Volantes distribuidos	247,075

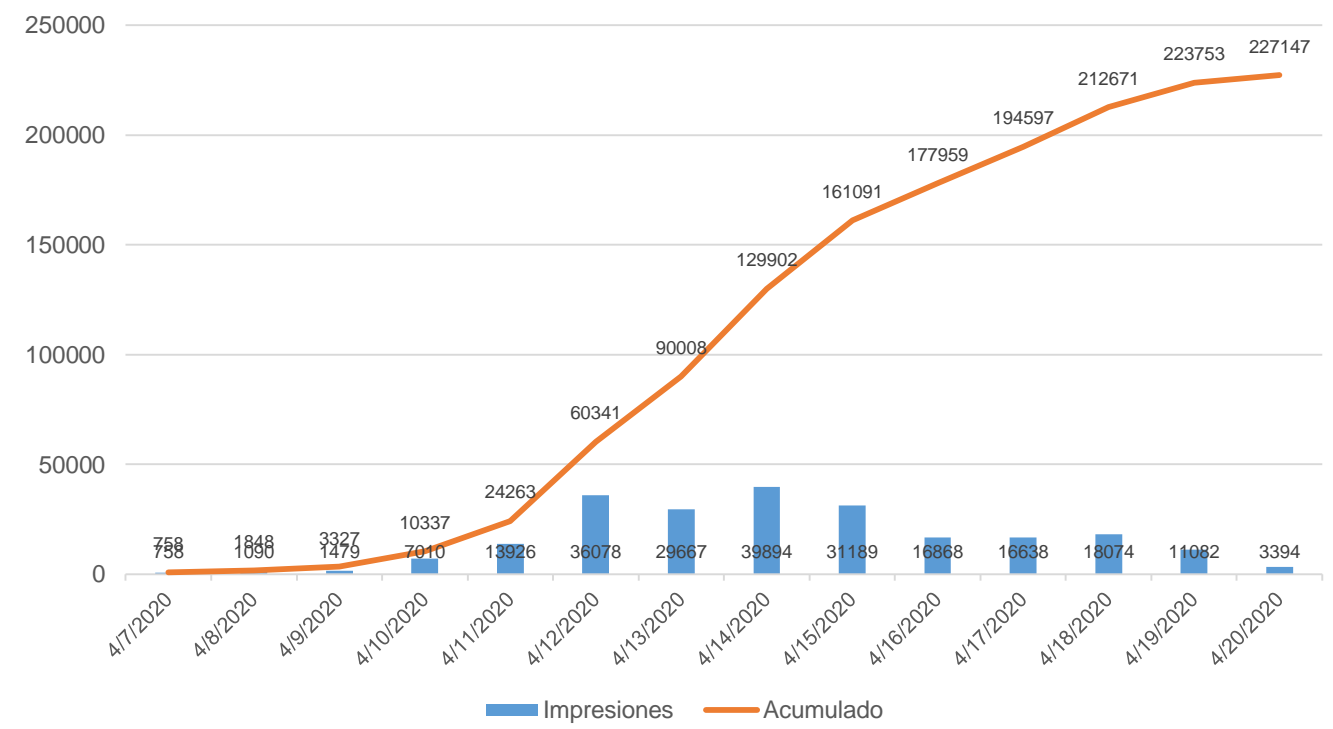
Perifoneo	Numero de mensajes: 8,705	Numero de repeticiones: 190,385
		Horas de perifoneo:9,817
		Población Impactada:2,020,745
Spots en radio	Numero de mensajes:498	Pautados:2,004
		Población impactada 1,715,715
Mensajes en Facebook	Numero de mensajes: 9,511	Numero de like: 224,776
		Cuantas veces se compartió:95,110
		Población Impactada:2,980,614
Mensajes en Twitter	Numero de mensajes: 1214	
Mensajes en WhatsApp	Numero de mensajes: 10,515	Población Impactada:177,529
Mensajes en Instagram	Numero de mensajes: 375	

PREVENCIÓN EN SALUD MENTAL ANTE SARS-COV-2

PSICOEDUCACIÓN HASTA 20/4/2020



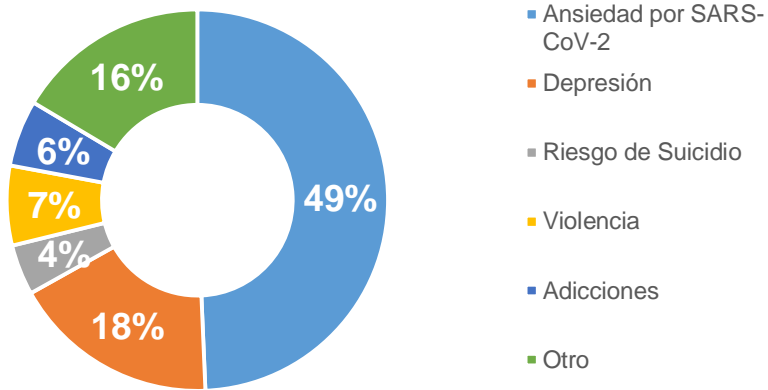
IMPRESIONES DE PANTALLA DE DINÁMICAMENTE EN FACEBOOK



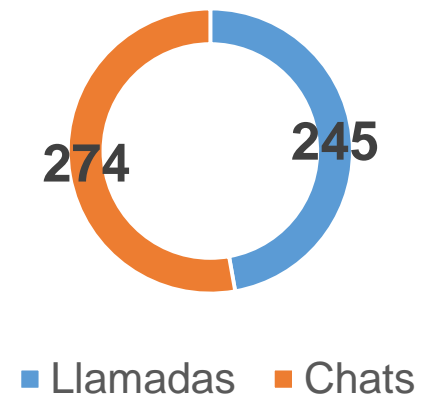
N = 227,147

PRIMEROS AUXILIOS E INTERVENCIÓN EN CRISIS CENTRO DE ATENCIÓN TELEFÓNICA PARA CRISIS PSICOLÓGICA

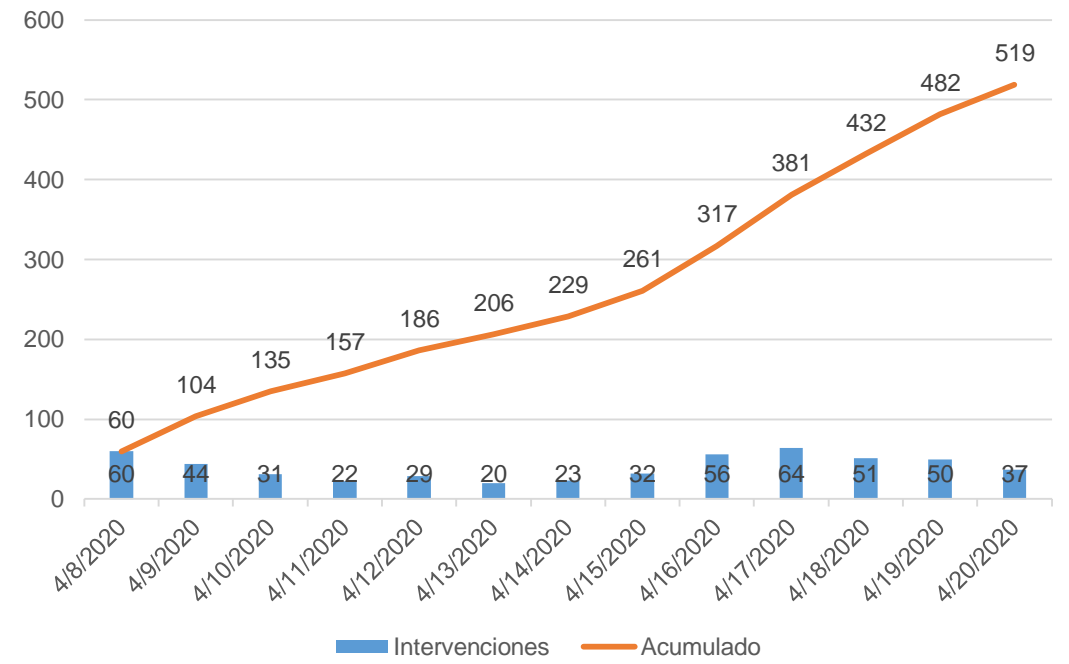
INTERVENCIONES POR MOTIVO



INTERVENCIONES



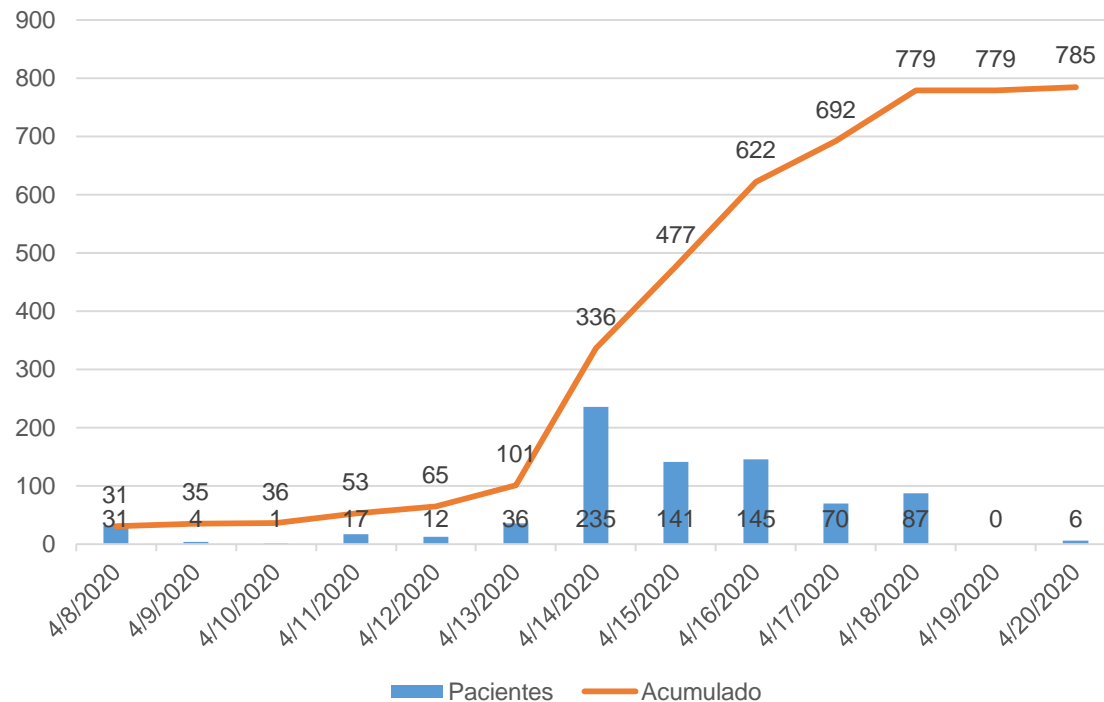
INTERVENCIONES EN CRISIS PSICOLÓGICA



N= 519

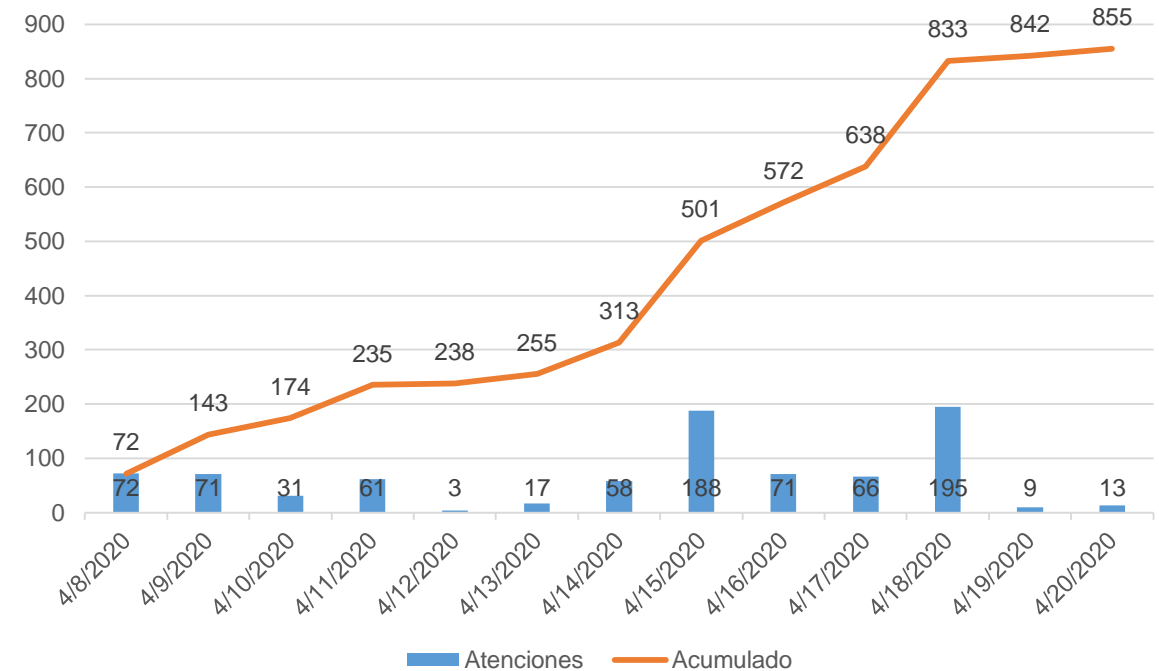
ATENCIÓN PSICOLÓGICA Y PSIQUIÁTRICA

TRIAGE EN SALUD MENTAL EN UNIDADES DE SALUD



N= 785

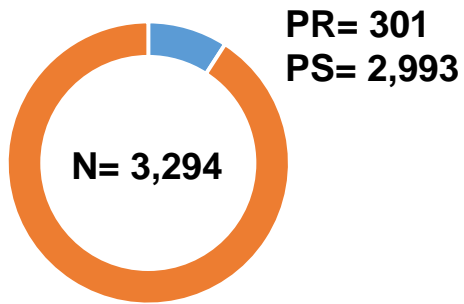
ATENCIÓN PSICOLÓGICA VÍA TELEFÓNICA EN UNIDADES DE SALUD



N= 855

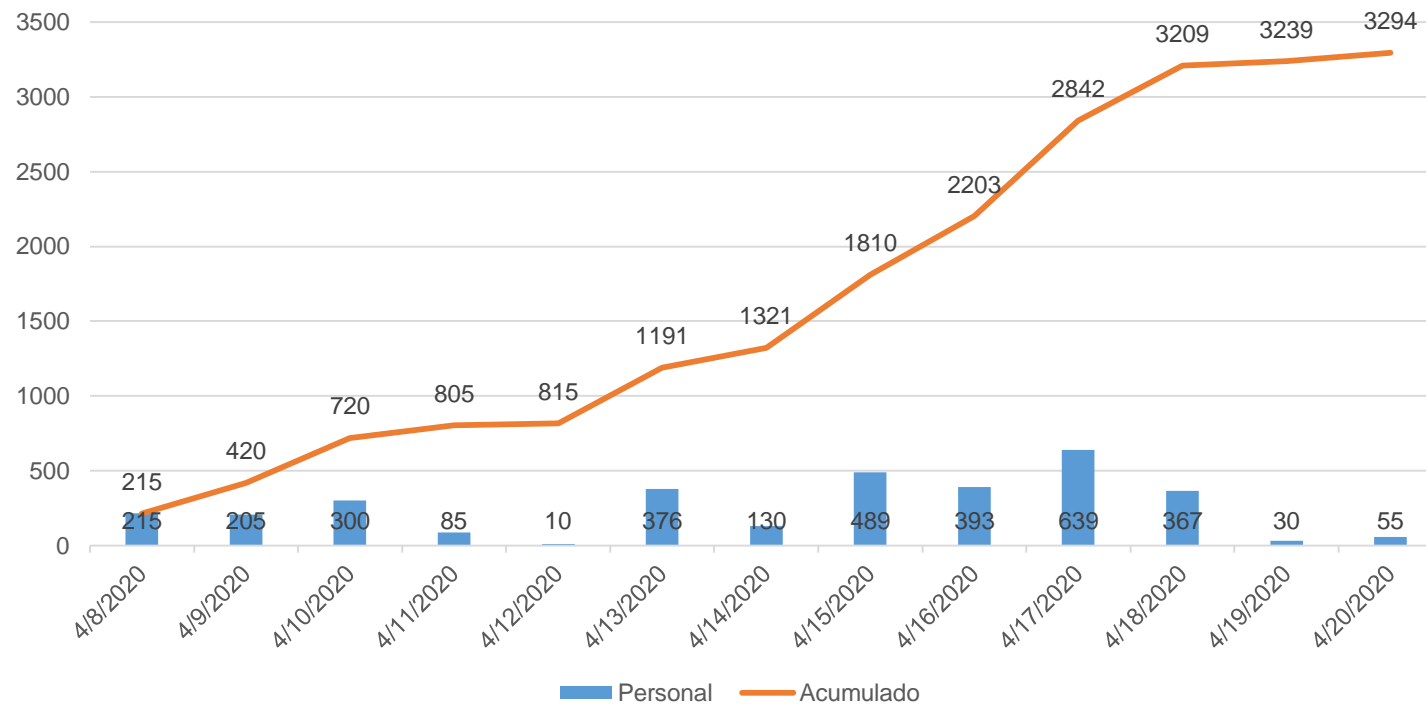
CONTENCIÓN PSICOEMOCIONAL A PERSONAL DE SALUD

TIPO DE PERSONAL



- Primeros respondientes
- Personal de salud

CONTENCIÓN PSICOEMOCIONAL A PERSONAL DE SALUD

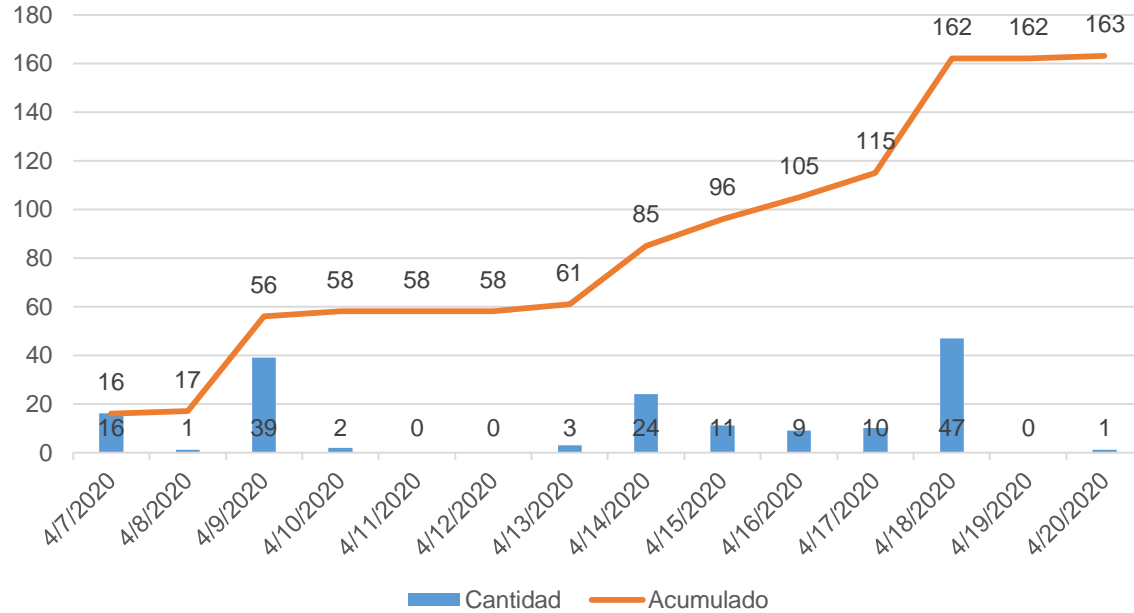


N= 3,294

CAPACITACIONES EN SALUD MENTAL

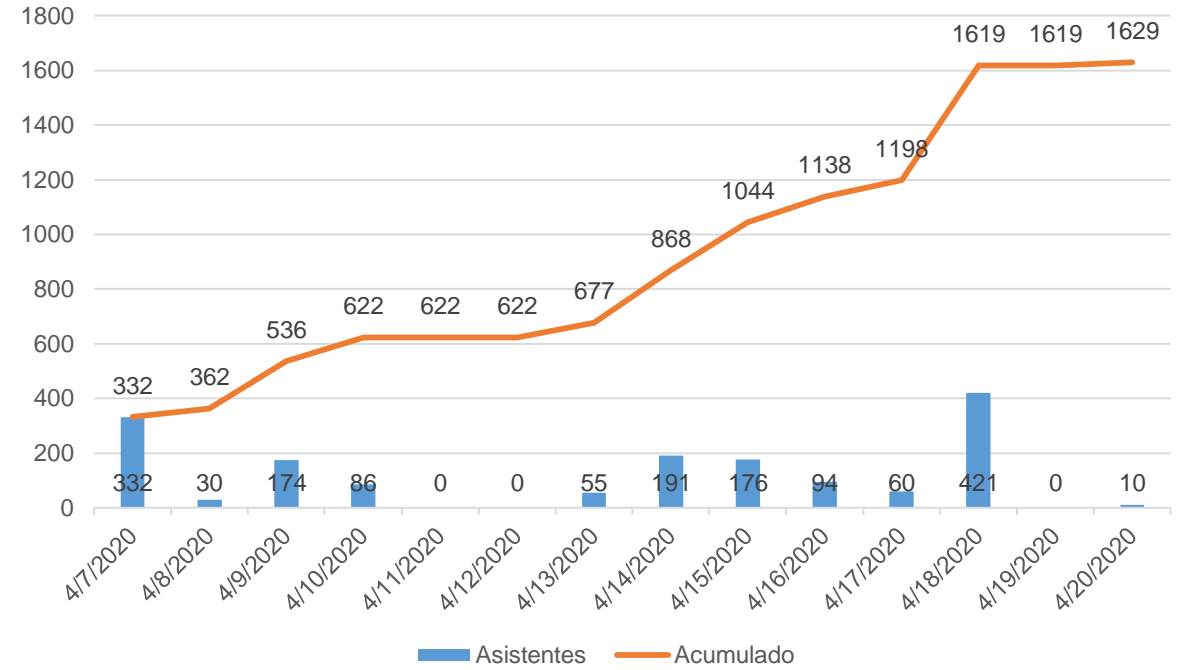
CAPACITACIONES OTORGADAS

Primeros Auxilios Psicológicos / Triage en Salud Mental /
Guías de Intervención



N= 163

ASISTENTES A CAPACITACIÓN



N= 1,629

- 1. **Medidas básicas de prevención: lavado frecuente de manos;** al estornudar, tapar nariz y boca con el ángulo interno del codo; evitar el saludo físico; y no salir de casa si hay síntomas equiparables al coronavirus.
- 2. **Suspensión temporal de actividades no esenciales** (en el plazo antes mencionado): esto es, por ejemplo, no acudir a lugares turísticos en lo que dura la contingencia o sustituir las labores en espacios físicos por trabajo en línea.
- 3. **La reprogramación** de eventos de concentración masiva, como conciertos o ferias turísticas o patronales.
- 4. **Dar protección y cuidado de las personas adultas mayores, embarazadas y en periodo de lactancia, personas con cáncer, VIH,** pues son el sector más vulnerable ante un posible contagio de COVID-19.

Teléfonos de atención a la población

477 563 6209 León

800 627 2583 Estatal

800 004 4800 Federal

coronavirus.guanajuato.gob.mx



GTO

Grandeza de México

Gracias