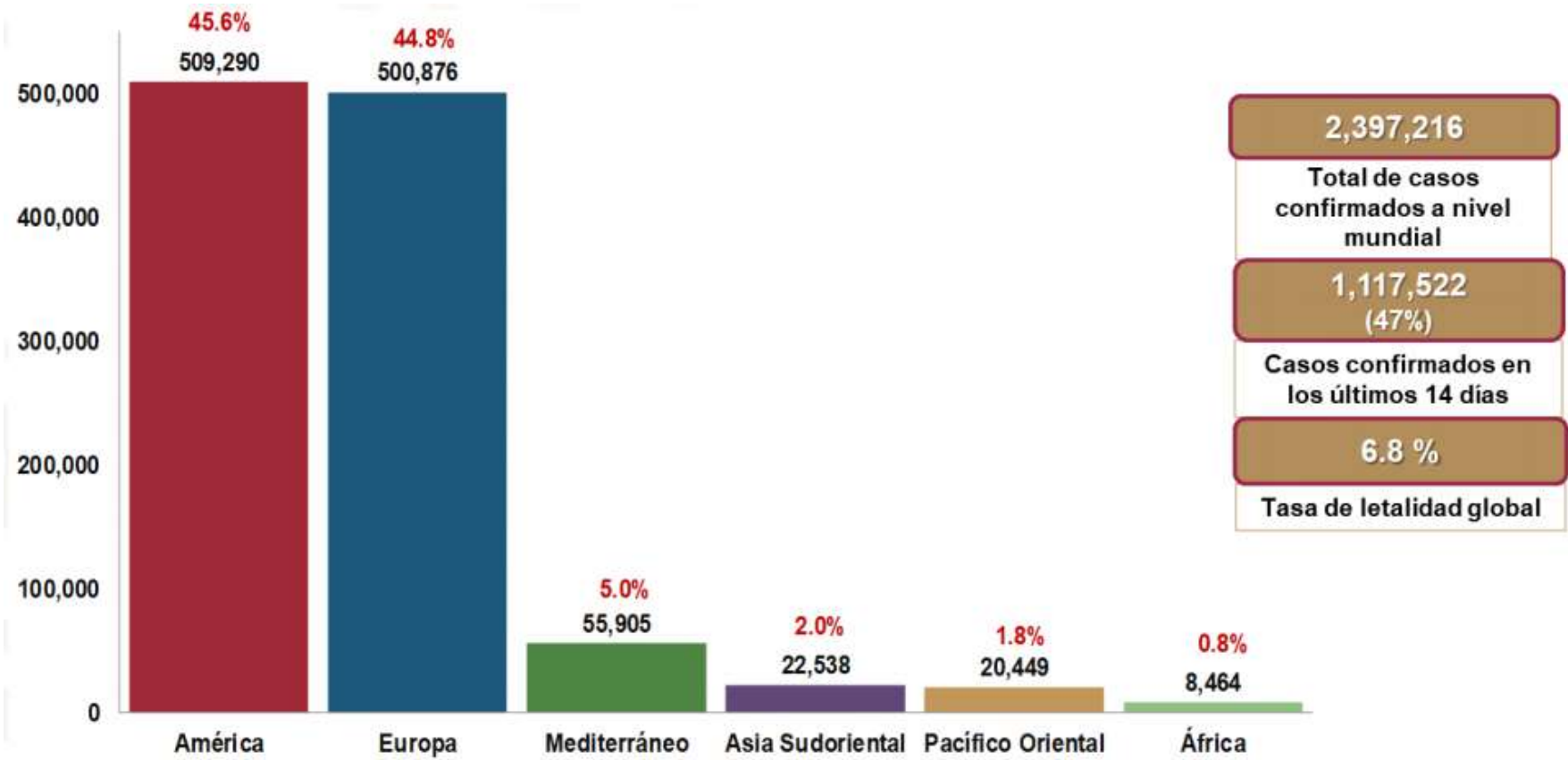




Reporte de casos de COVID-19

COVID-19: DISTRIBUCIÓN GLOBAL DE CASOS CONFIRMADOS POR REGIONES DE LA OMS, ÚLTIMOS 14 DÍAS, DEL 7 AL 21/ABRIL/2020



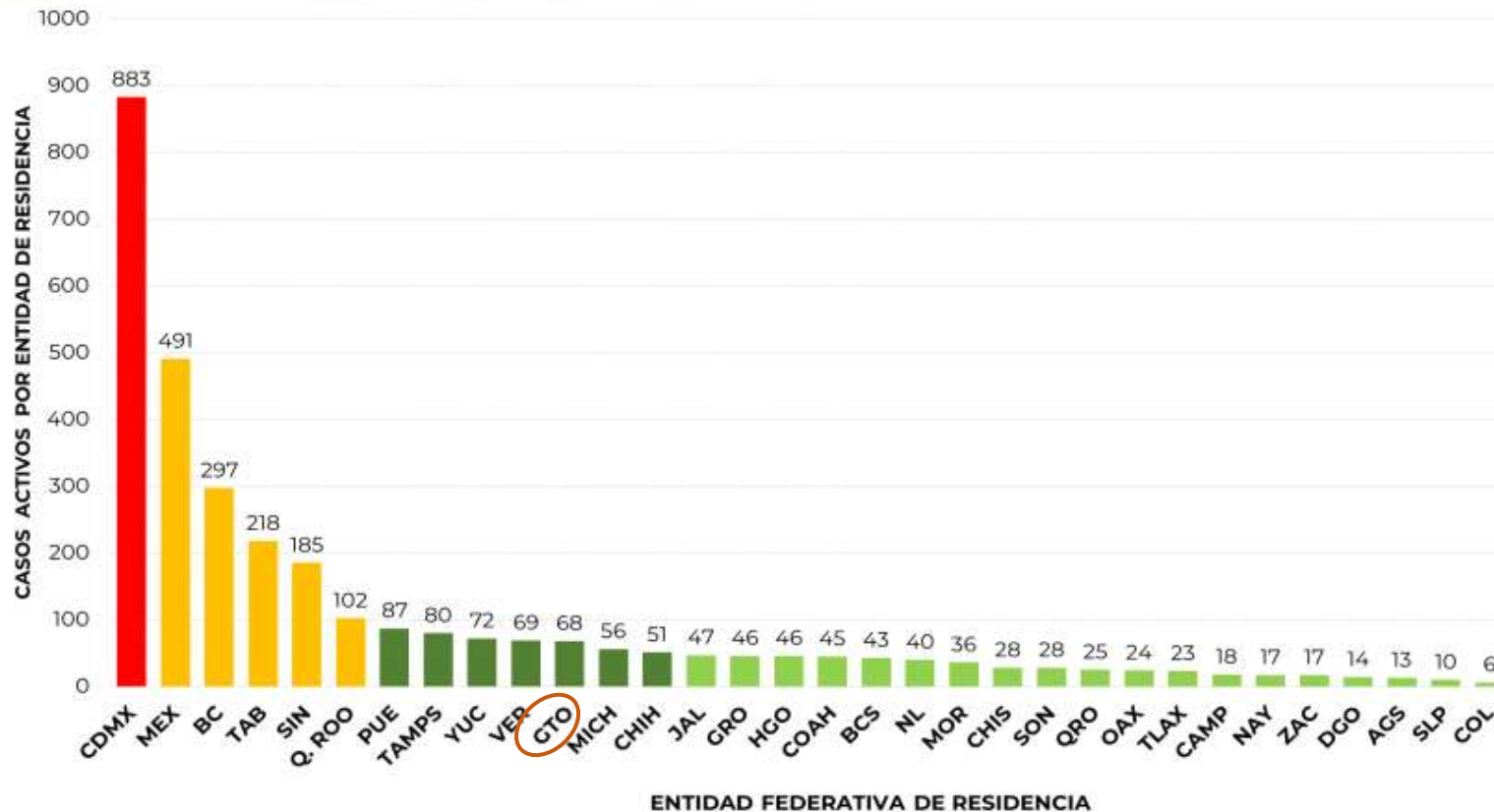
2,397,216 casos confirmados

Tasa de letalidad global 6.8%

212 países, los casos en las seis regiones de la OMS

162,956 defunciones

COVID-19 MÉXICO: CASOS CONFIRMADOS ACTIVOS POR ENTIDAD FEDERATIVA DE RESIDENCIA, 28 FEB – 21 ABR, 2020



9,501
CONFIRMADOS

3,185
CONFIRMADOS
ACTIVOS

8,262
SOSPECHOSOS

33,871
NEGATIVOS

857
DEFUNCIONES

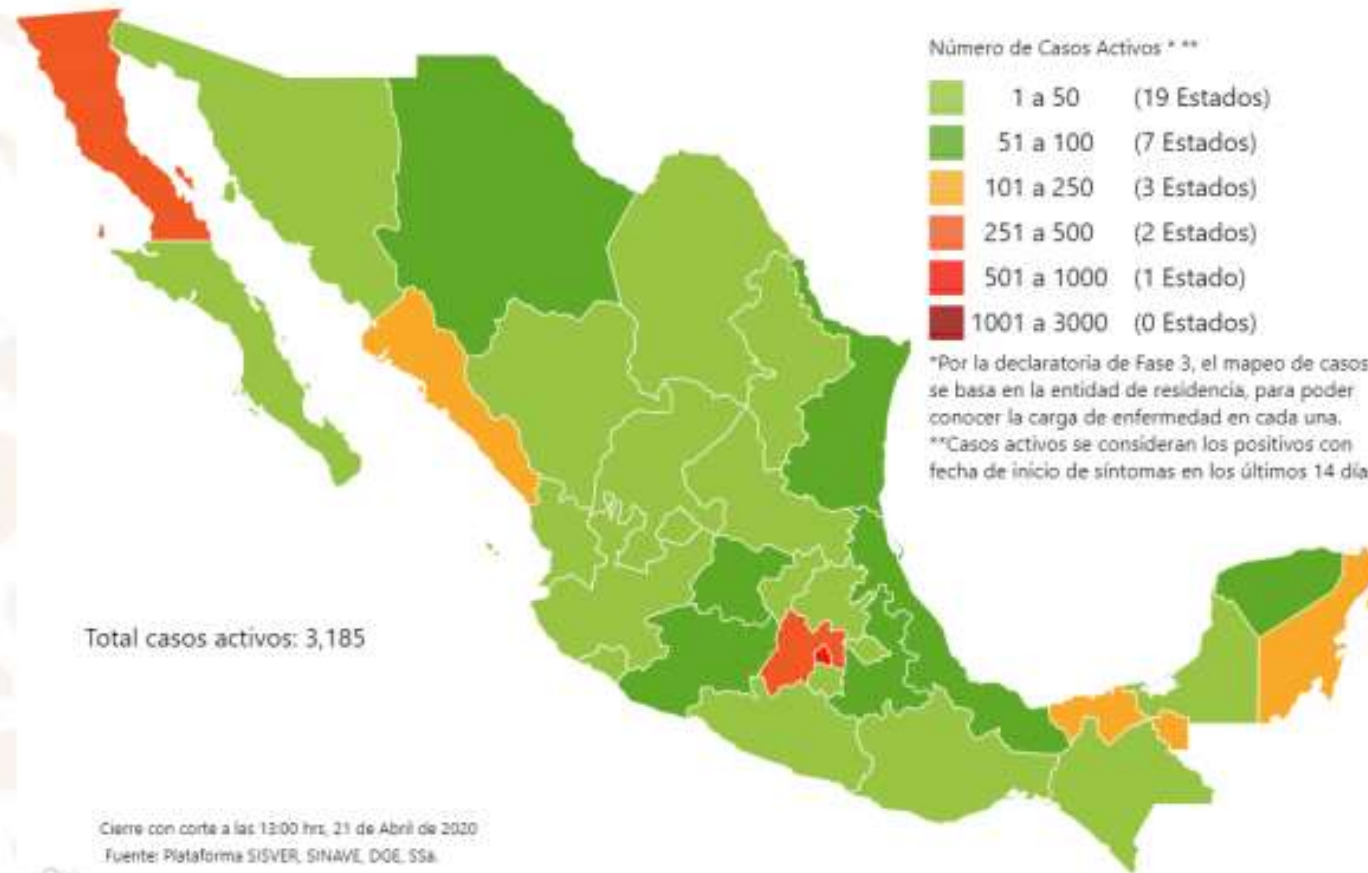
100% del territorio nacional con casos confirmados.

Tasa de incidencia nacional 7.48 por 100 mil hab.

COVID-19 MÉXICO: MAPA DE CASOS ACTIVOS POR ENTIDAD FEDERATIVA DE RESIDENCIA 28 FEB – 21 ABR, 2020



SALUD
SECRETARÍA DE SALUD



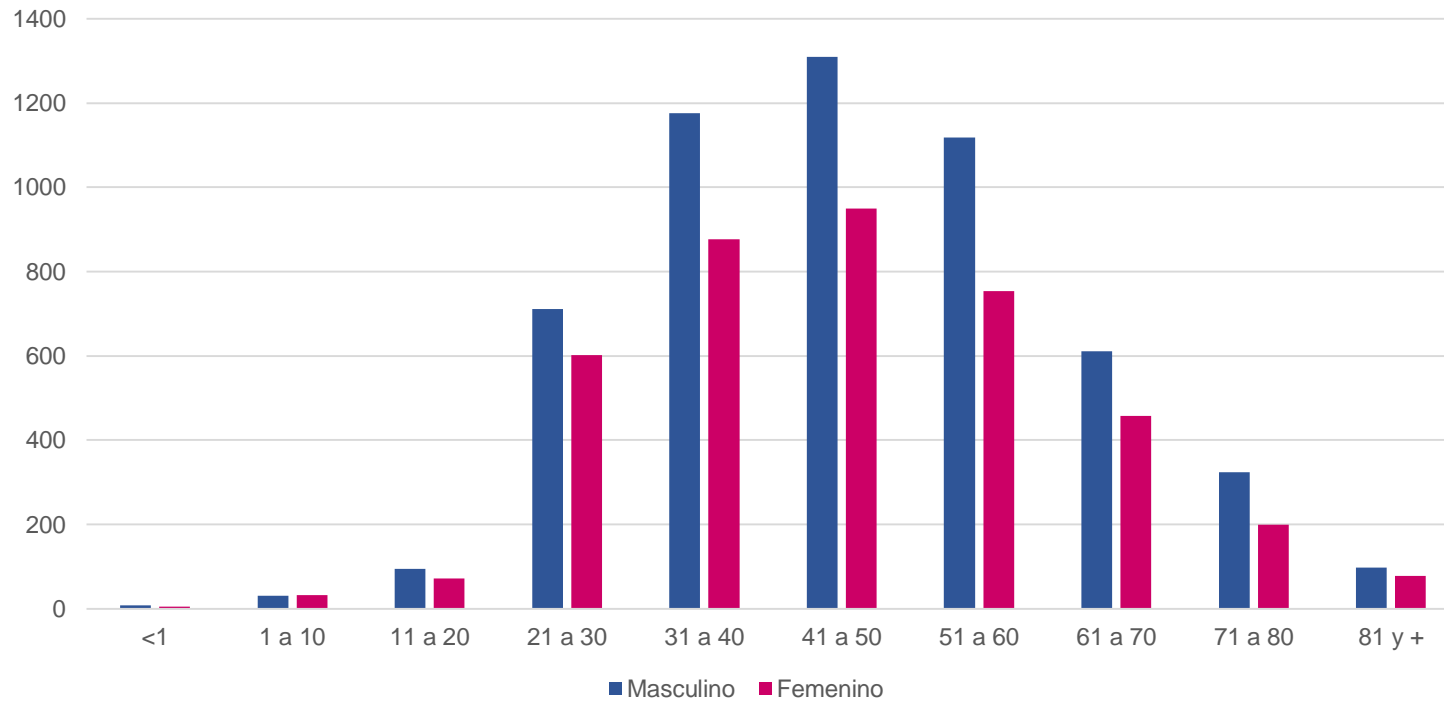
3,185
CONFIRMADOS
ACTIVOS

*Por la declaratoria de Fase 3, el mapeo de casos se basa en la entidad de residencia, para poder conocer la carga de enfermedad en cada una.
**Casos activos se consideran los positivos con fecha de inicio de síntomas en los últimos 14 días.

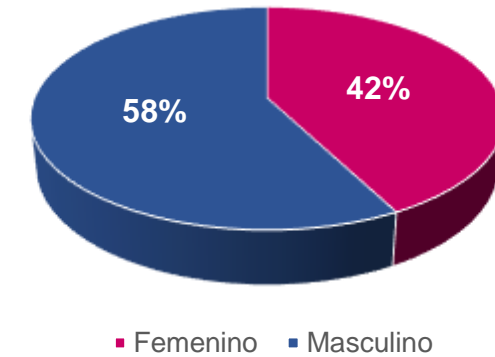
*** CASOS ACTIVOS SON LOS CONFIRMADOS POSITIVOS, CON FECHA DE INICIO DE SÍNTOMAS EN LOS ÚLTIMOS 14 DÍAS**

COVID-19 : CASOS CONFIRMADOS POR EDAD Y SEXO 21/04/2020

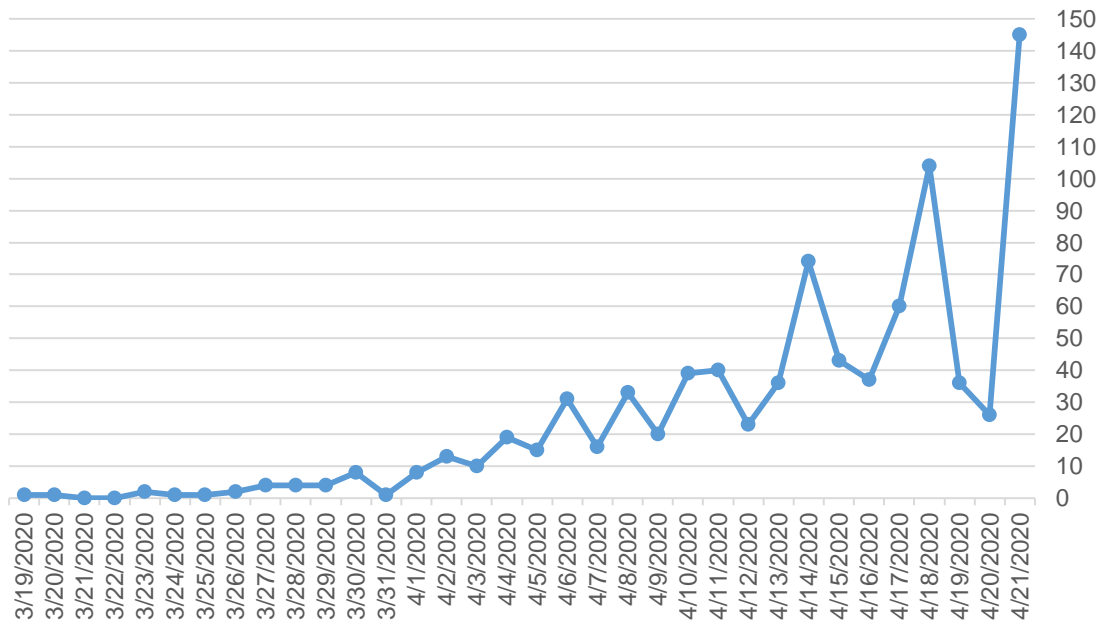
Casos COVID19 en el País por grupo de edad y género



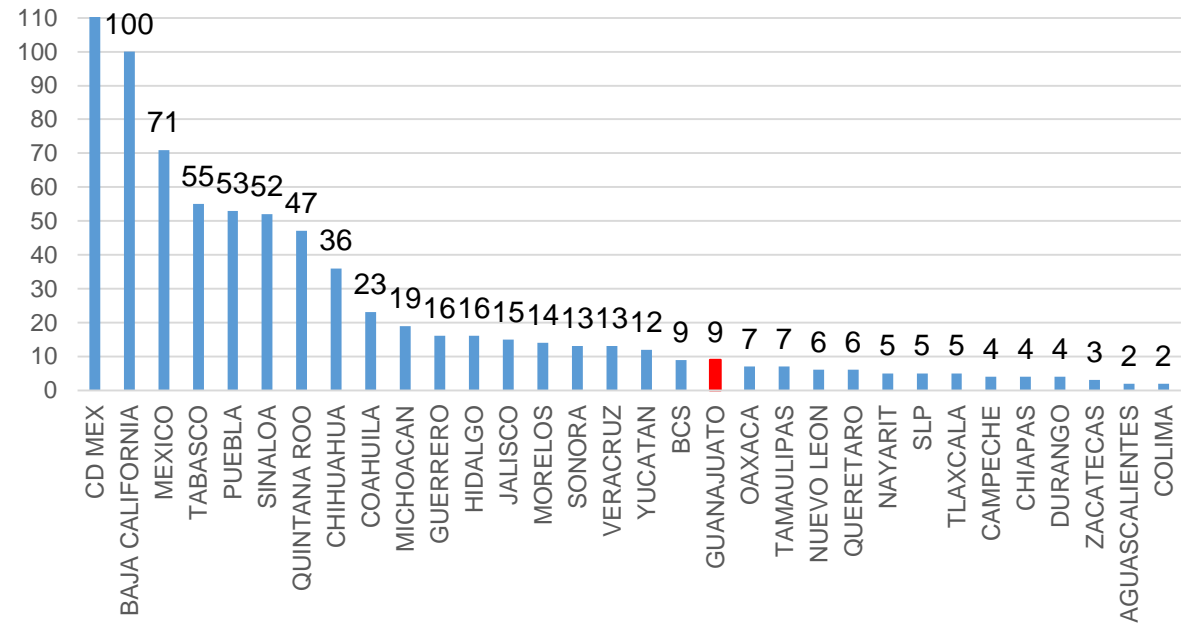
Casos confirmados en el país a COVID-19 por % de género



Defunciones COVID19 en México

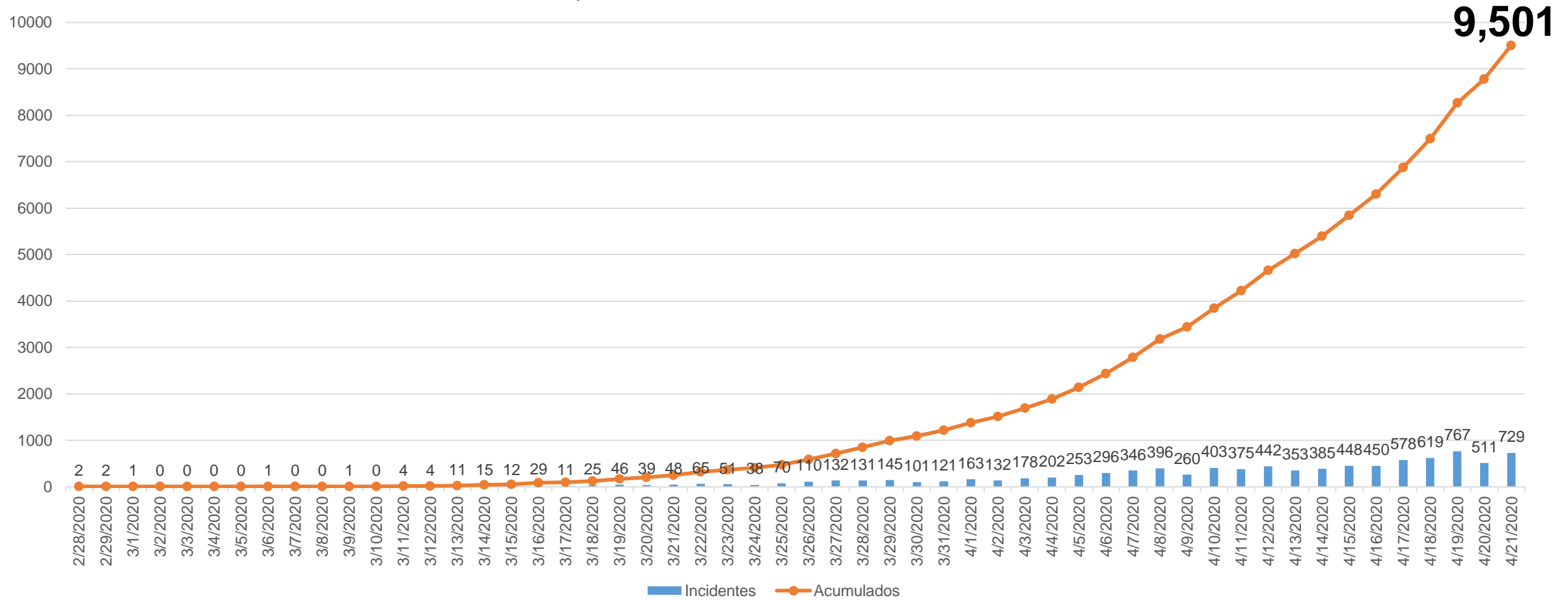


Defunciones por entidad federativa



857 defunciones registradas hasta la semana 16.

Curva epidémica de casos acumulados e incidentes



20 Principales Causas de Enfermedad en el País 2020 – 2019

No.	Diagnóstico	SEMANA 15	Acumulado 2020	Acumulado 2019	Diferencia %
1	Infecciones respiratorias agudas	168,326	7,789,981	8,882,447	-12.3
2	Infección de vías urinarias	35,496	1,067,770	1,218,164	-12.3
3	Infecciones intestinales por otros organismos	33,633	1,008,145	1,516,410	-33.5
4	Úlceras, gastritis y duodenitis	10,959	341,929	414,891	-17.6
5	Conjuntivitis	7,550	250,301	346,333	-27.7
6	Gingivitis y enfermedad periodontal	3,436	230,772	352,715	-34.6
7	Otitis media aguda	6,766	206,829	254,186	-18.6
8	Hipertensión arterial	5,177	164,808	168,966	-2.5
9	Obesidad	5,267	160,900	184,336	-12.7
10	Vulvovaginitis	3,333	160,556	211,171	-24.0
11	Diabetes mellitus Tipo 2	3,503	121,509	130,605	-7.0
12	Asma	2,847	77,700	86,546	-10.2
13	Faringitis y amigdalitis estreptocócicas	1,717	74,037	73,573	0.6
14	Influenza	5,278	69,445	70,126	-1.0
15	Intoxicación por picadura de alacrán	740	67,283	52,019	29.3
16	Insuficiencia venosa	1,196	51,738	67,686	-23.6
17	Neumonías y bronconeumonías	1,376	44,382	57,344	-22.6
18	Amebiasis intestinal	1,240	43,615	52,292	-16.6
19	Candidiasis urogenital	1,430	40,890	49,122	-16.8
20	Accidentes de transporte	1,050	34,235	37,955	-9.8

Vigilancia Epidemiológica en Guanajuato

Boletín
Epidemiológico



Secretaría
de Salud

20 Principales Causas de Enfermedad 2020 – 2019 en Guanajuato



SALUD
SECRETARÍA DE SALUD

GTO
Grandeza de México

Secretaría
de Salud

No.	Diagnóstico	SEMANA 15	Acumulado 2020	Acumulado 2019	Diferencia %
1	Infecciones respiratorias agudas	9,960	360,885	410,167	-12.0
2	Infección de vías urinarias	1,973	45,480	46,981	-3.2
3	Infecciones intestinales por otros organismos y las mal definidas	1,557	34,325	48,406	-29.1
4	Úlceras, gastritis y duodenitis	762	17,662	20,213	-12.6
5	Intoxicación por picadura de alacrán	1,531	12,852	11,653	10.3
6	Gingivitis y enfermedad periodontal	124	9,687	15,132	-36.0
7	Otitis media aguda	359	8,986	10,314	-12.9
8	Conjuntivitis	351	7,848	11,214	-30.0
9	Vulvovaginitis	269	6,717	6,359	5.6
10	Hipertensión Arterial	190	5,572	5,044	10.5
11	Influenza	119	5,402	6,362	-15.1
12	Obesidad	127	4,519	5,056	-10.6
13	Diabetes mellitus tipo 2	119	4,036	3,952	2.1
14	Accidentes de transporte en vehículos	180	2,832	2,592	9.3
15	Violencia intrafamiliar	56	1,971	1,796	9.7
16	Neumonías y bronconeumonías	42	1,718	2,864	-40.0
17	Herida por arma de fuego y punzocortantes	85	1,388	1,133	22.5
18	Varicela	35	1,380	2,006	-31.2
19	Candidiasis urogenital	58	1,370	1,493	-8.2
20	Asma	47	1,279	1,474	-13.2

Canal endémico de IRAS

Boletín Epidemiológico



Secretaría de Salud

Infecciones Respiratorias Agudas



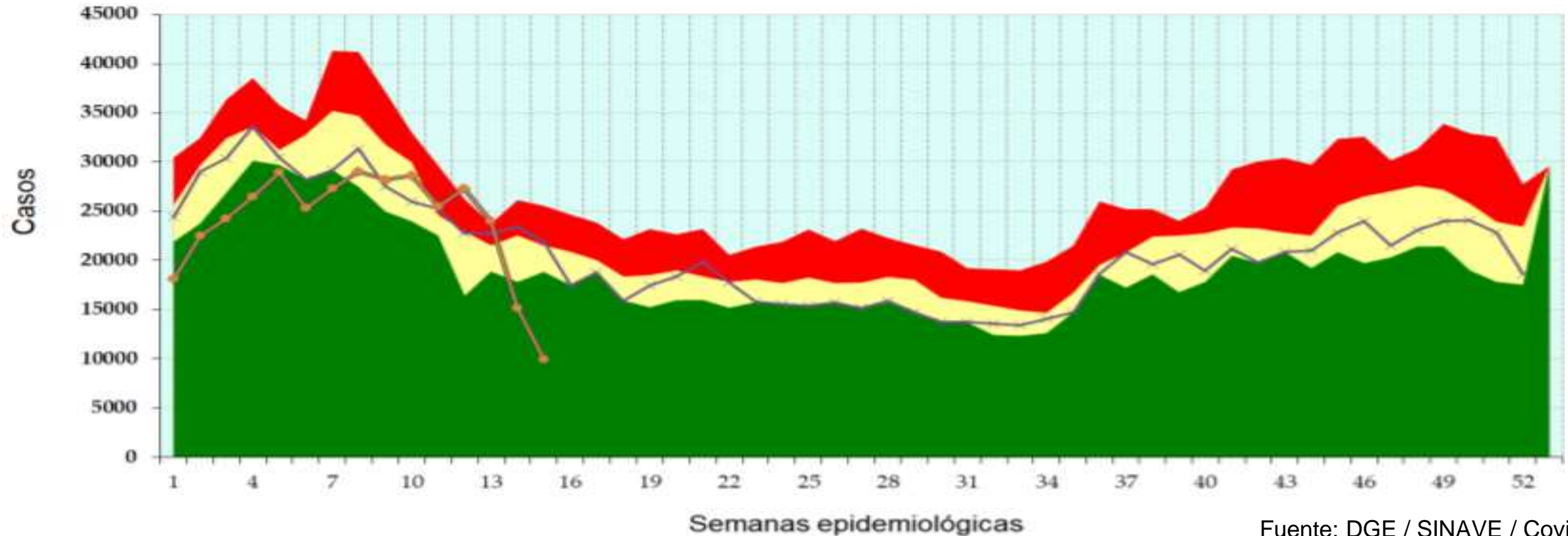
q1

mediana

q3

2019

2020



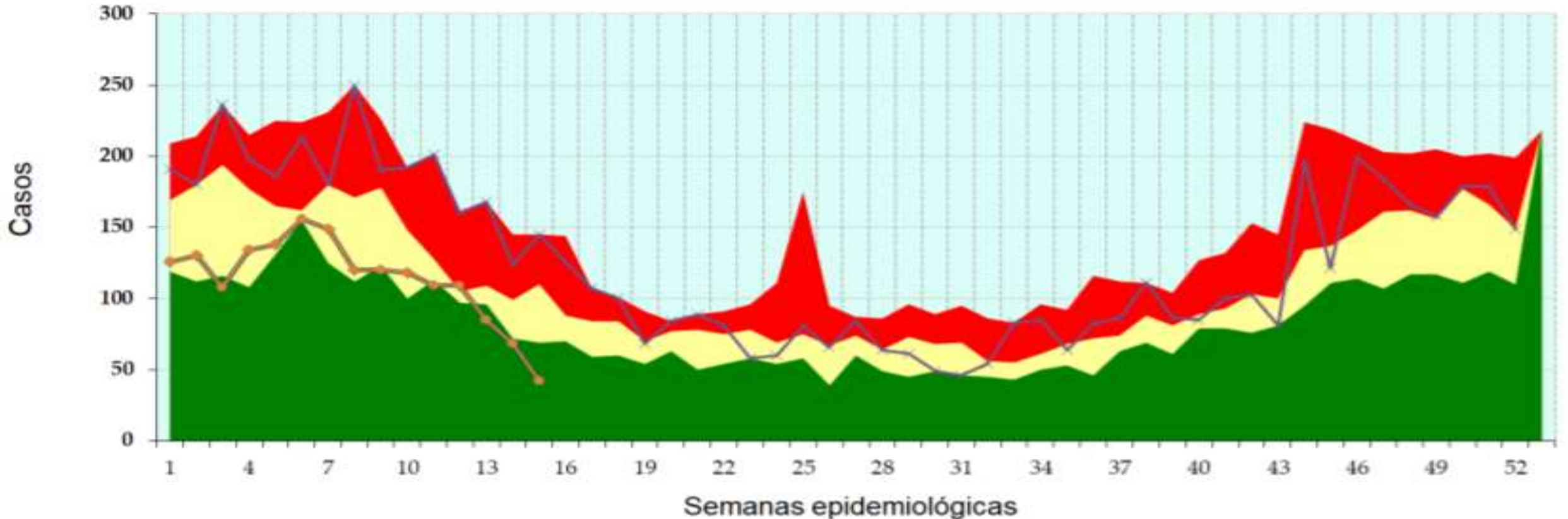
Fuente: DGE / SINAVE / Covid

Canal endémico de neumonía y bronconeumonía



Neumonías y Bronconeumonías

q1 mediana q3 2019 2020



Canal endémico de Influenza

Boletín Epidemiológico



Secretaría de Salud

Influenza



GTO
Grandeza de México

Secretaría de Salud

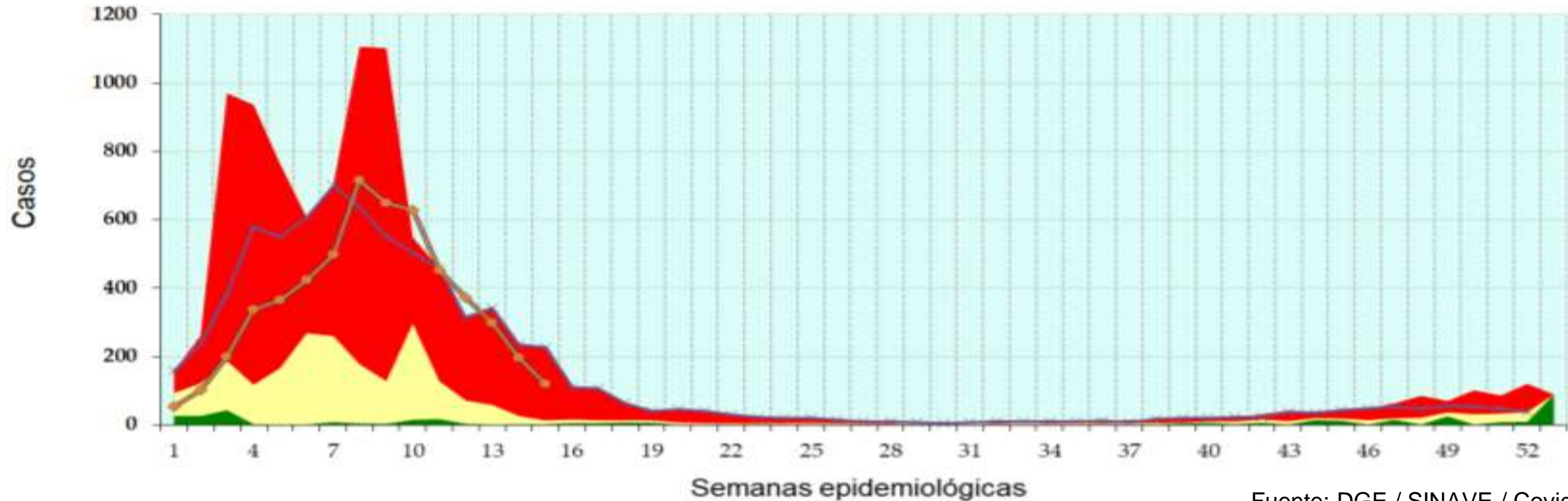
q1

mediana

q3

2019

2020



Vigilancia Epidemiológica en Guanajuato



CASOS NEGATIVOS	2245
CASOS CONFIRMADOS HOY	17
CASOS CONFIRMADOS ANTES	198
TOTAL CONFIRMADOS	215
CASOS EN INVESTIGACIÓN	350
CASOS RECUPERADOS	50
DEFUNCIONES	12
CASOS TRAS COM	89
CASOS ACTIVOS	153

CASOS CONFIRMADOS HOY	17
LEÓN	4
YURIRIA	1
SILAO	2
SALVATIERRA	2
JERÉCUARO	1
CORTAZAR	2
GUANAJUATO	1
SALAMANCA	2
CELAYA	1
FORANEO (HIDALGO)	1

CASOS CONFIRMADOS TOTAL	
ABASOLO	2
ACÁMBARO	8
CELAYA	10
COMONFORT	1
CORTAZAR	9
GUANAJUATO	8
IRAPUATO	25
JERÉCUARO	1
JUVENTINO ROSAS	2
LEÓN	54
MOROLEÓN	4
PÉNJAMO	6
ROMITA	2
SALAMANCA	43
SALVATIERRA	3
SAN LUIS DE LA PAZ	3
SAN MIGUEL DE ALLENDE	7
SILAO	5
TARIMORO	1
URIANGATO	10
VALLE DE SANTIAGO	3
VILLAGRAN	1
YURIRIA	5
FORANEO	2
TOTAL	215

MPIO	SECTOR	IMSS
ABASOLO	3	
ACAMBARO	19	
APASEO EL ALTO	1	
APASEO EL GRANDE	3	
CELAYA	16	1
COMONFORT	1	
CORONEO	6	
CORTAZAR	9	1
CUERAMARO	3	
DOLORES HIDALGO CUNA DE	11	
GUANAJUATO	9	1
HUANIMARO	4	
IRAPUATO	50	1
JERECUARO	7	
LEON	80	2
MOROLEON	1	1
OCAMPO	2	
PENJAMO	10	
PUEBLO NUEVO	5	
PURISIMA DEL RINCON	2	
ROMITA	2	
SALAMANCA	16	2
SALVATIERRA	25	
SAN DIEGO DE LA UNION	4	
SAN FELIPE	5	
SAN FRANCISCO DEL RINCON	5	
SAN JOSE ITURBIDE	1	
SAN LUIS DE LA PAZ	4	1
SAN MIGUEL DE ALLENDE	4	
SANTA CRUZ DE JUVENTINO R	4	
SANTIAGO MARAVATIO	4	
SILAO	3	
TARANDACUAO	5	
TARIMORO	1	
URIANGATO	6	
VALLE DE SANTIAGO	12	
VILLAGRAN	1	
XICHU	1	
YURIRIA	1	
FUERA DEL EDO	4	
Total general	350	10

CASOS RECUPERADOS	
CELAYA	4
GUANAJUATO	3
IRAPUATO	5
LEÓN	30
SALAMANCA	3
SAN LUIS DE LA PAZ	1
SILAO	1
SMA	2
VALLE DE SANTIAGO	1
TOTAL	50

Defunciones	
ACÁMBARO	1
CELAYA	2
GUANAJUATO	1
PÉNJAMO	1
SALAMANCA	6
SILAO	1
TOTAL	12

TRANSMISIÓN COMUNITARIA	
ACÁMBARO	8
CELAYA	5
COMONFORT	1
CORTAZAR	1
GUANAJUATO	2
IRAPUATO	15
JUVENTINO ROSAS	2
LEÓN	16
MOROLEÓN	2
PÉNJAMO	1
ROMITA	2
SALAMANCA	8
SALVATIERRA	3
SAN LUIS DE LA PAZ	2
SILAO	4
SMA	6
URIANGATO	7
VALLE DE SANTIAGO	1
YURIRIA	3
TOTAL CASOS	89

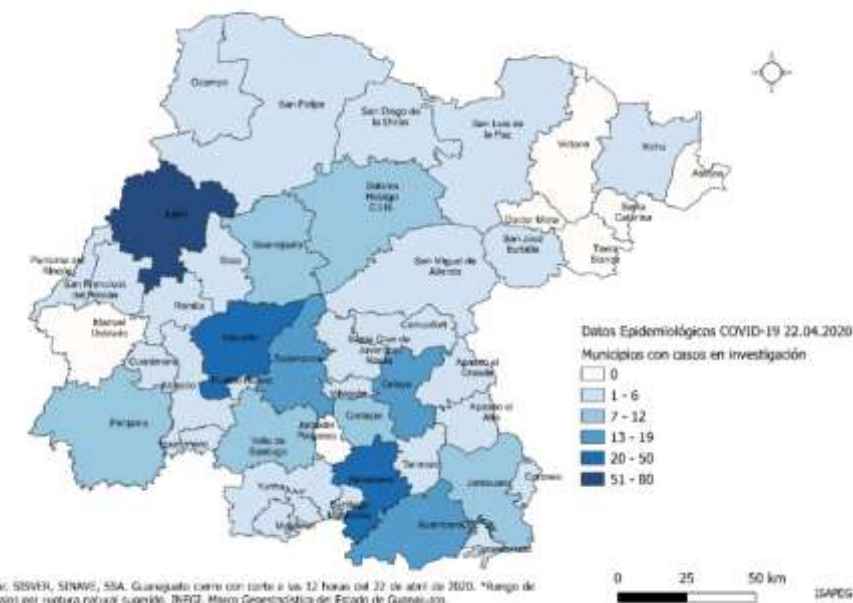
215 Casos confirmados

23 municipios con casos confirmados

12 defunciones en 6 municipios

89 casos de transmisión comunitaria en 19 municipios

Municipios con casos en investigación 22/04/2020



Fuente: SISEVEL, SINAVE, SSA. Guanajuato cierra con conteo las 12 horas del 22 de abril de 2020. *Rango de intervalos por ruptura natural sugerido. DREG, Marco Geográfico del Estado de Guanajuato.

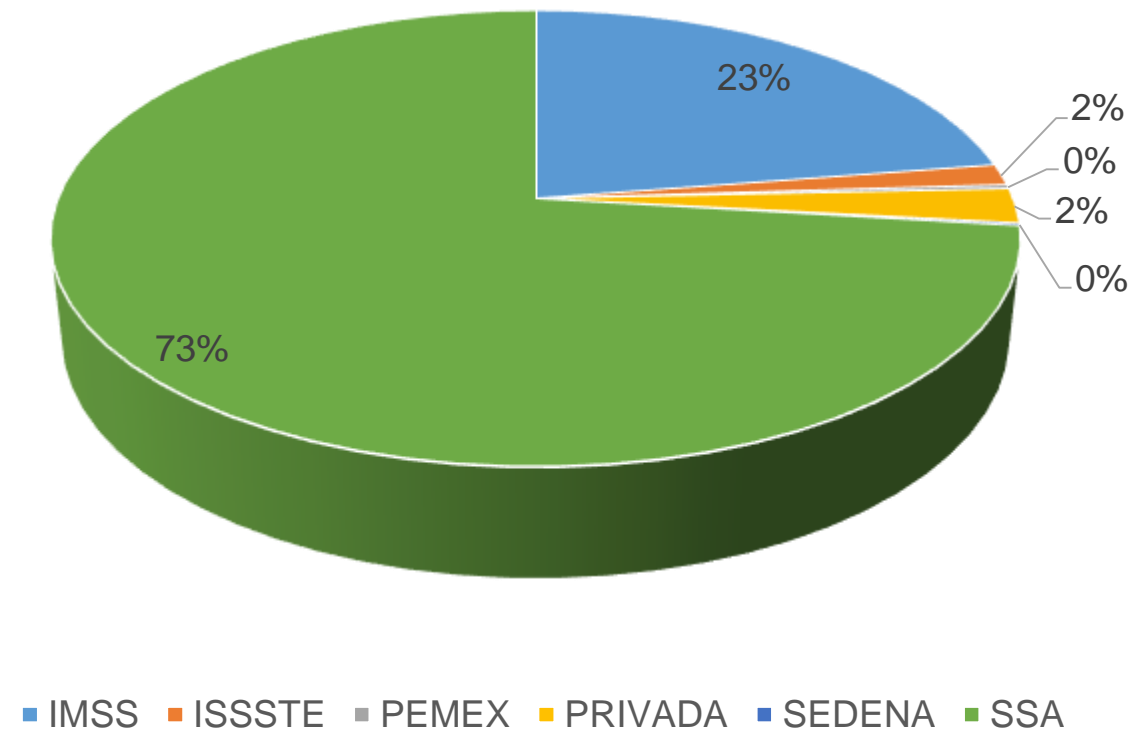
- El 73% de los casos estudiados como sospechosos, han sido notificados por la SSG

La participación de TODO el sector salud en la identificación y notificación de casos sospechosos, es crucial para mitigar la transmisión.



IMSS	785
ISSSTE	52
PEMEX	10
PRIVADA	86
SEDENA	6
SSA	2549

Casos SOSPECHOSOS por institución notificante

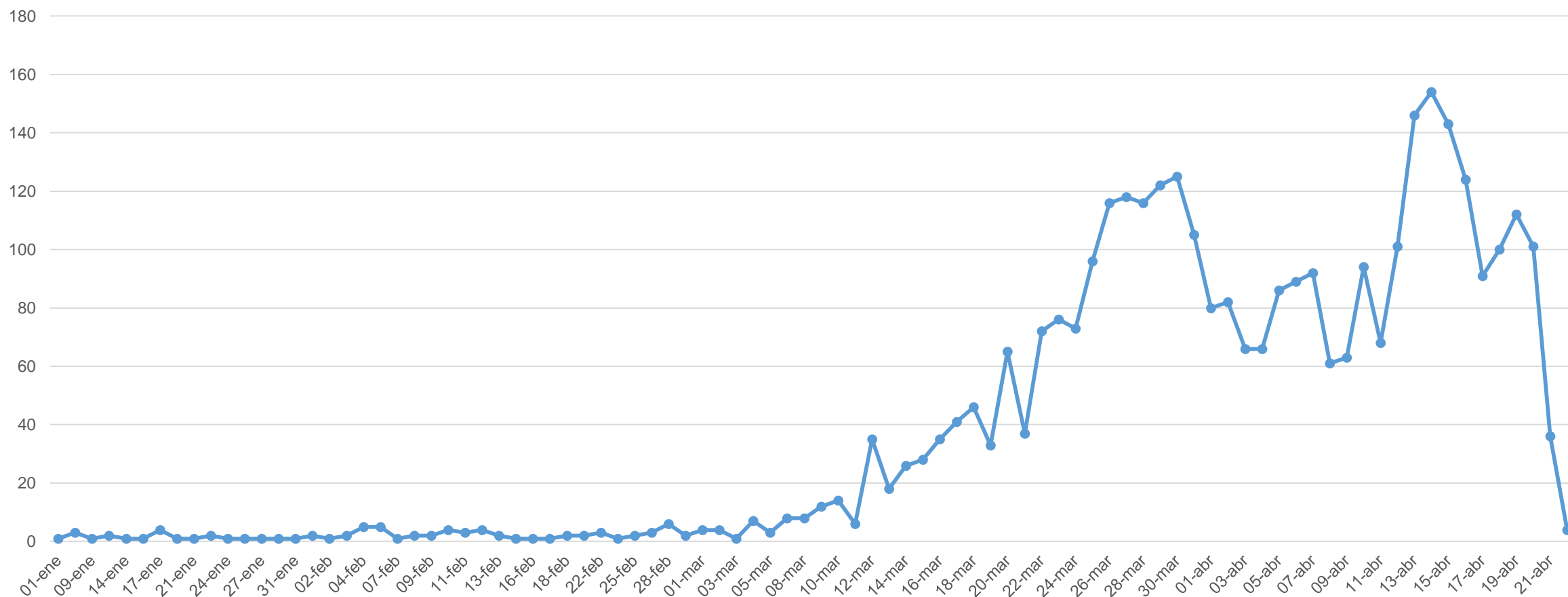


Panorama Estatal Vigilancia en Sospechosos



Curva de casos SOSPECHOSOS por fecha de inicio de síntomas, Estatal, todo el Sector

Casos sospechosos a COVID-19 por fecha de inicio de síntomas



Nota: esta curva varía de acuerdo al ingreso de casos nuevos y la fecha del inicio de síntomas. Incluye todos los casos con o sin muestra de laboratorio.

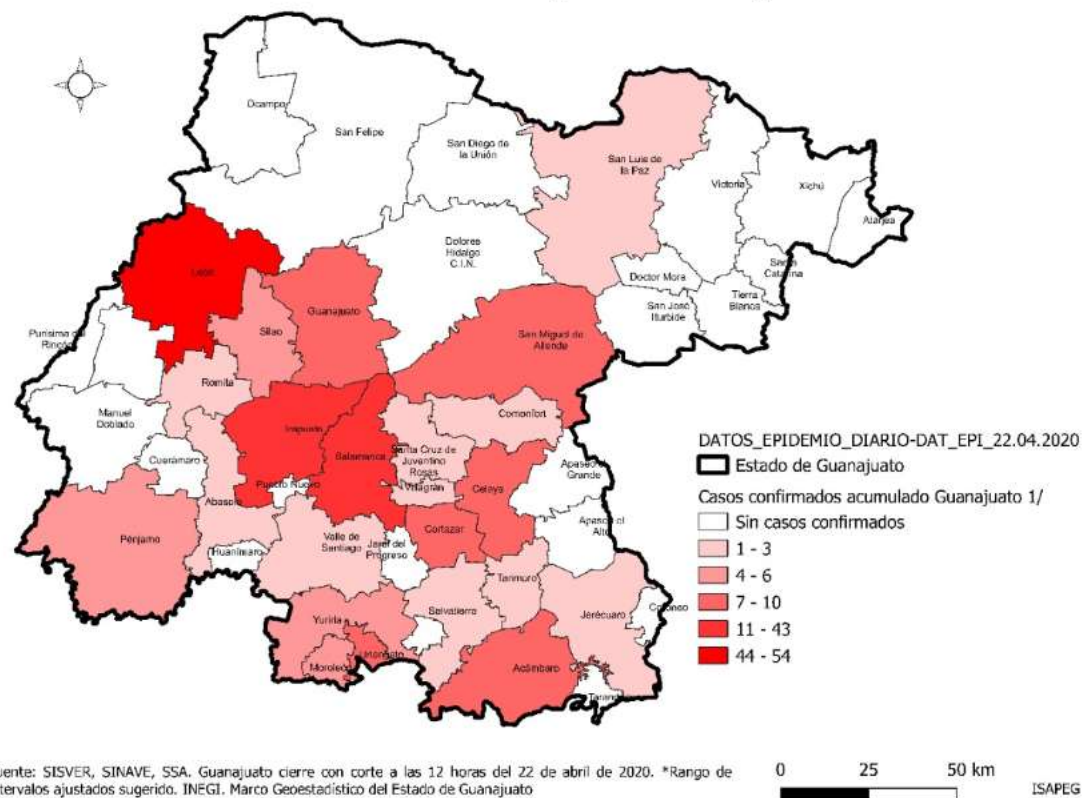
Fuente: Plataforma/DGESINAVE / Covid

Panorama Estatal Vigilancia Confirmados



El día 22 de abril se anuncian **17** casos nuevos a COVID19, para un total de **215** casos de los cuales se registran **12** defunciones

Casos confirmados acumulados por municipio 22/04/2020

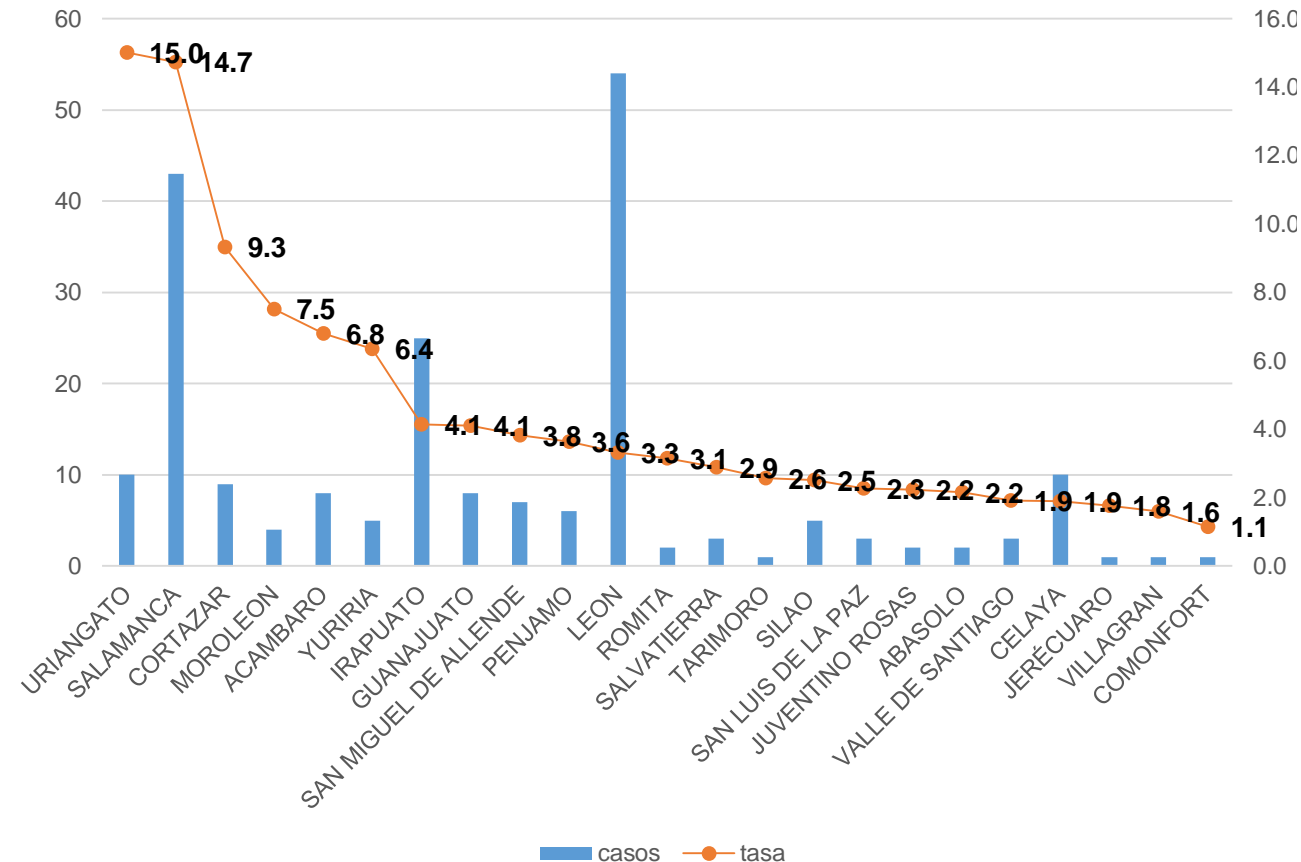


CASOS CONFIRMADOS TOTAL

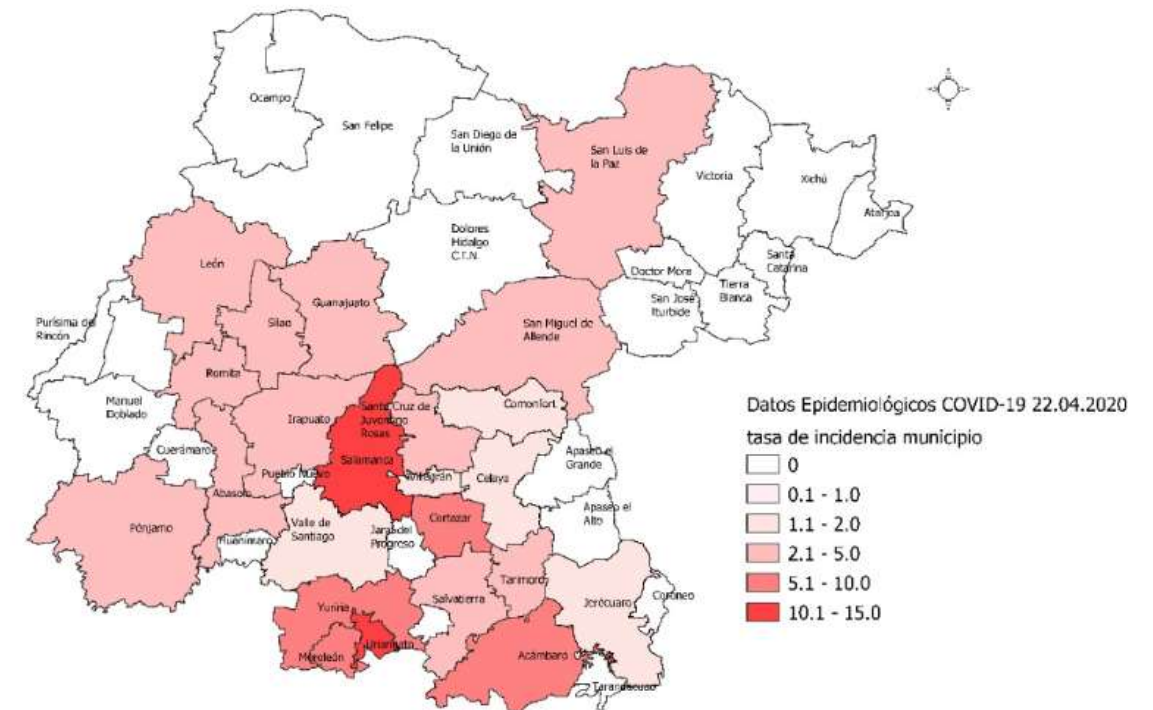
ABASOLO	2
ACÁMBARO	8
CELAYA	10
COMONFORT	1
CORTAZAR	9
GUANAJUATO	8
IRAPUATO	25
JERÉCUARO	1
JUVENTINO ROSAS	2
LEÓN	54
MOROLEÓN	4
PÉNJAMO	6
ROMITA	2
SALAMANCA	43
SALVATIERRA	3
SAN LUIS DE LA PAZ	3
SAN MIGUEL DE ALLENDE	7
SILAO	5
TARIMORO	1
URIANGATO	10
VALLE DE SANTIAGO	3
VILLAGRAN	1
YURIRIA	5
FORANEO	2
TOTAL	215

23 municipios con casos confirmados, lo que corresponde al **50%** del territorio estatal.

Casos y tasa de incidencia a COVID19 por municipio



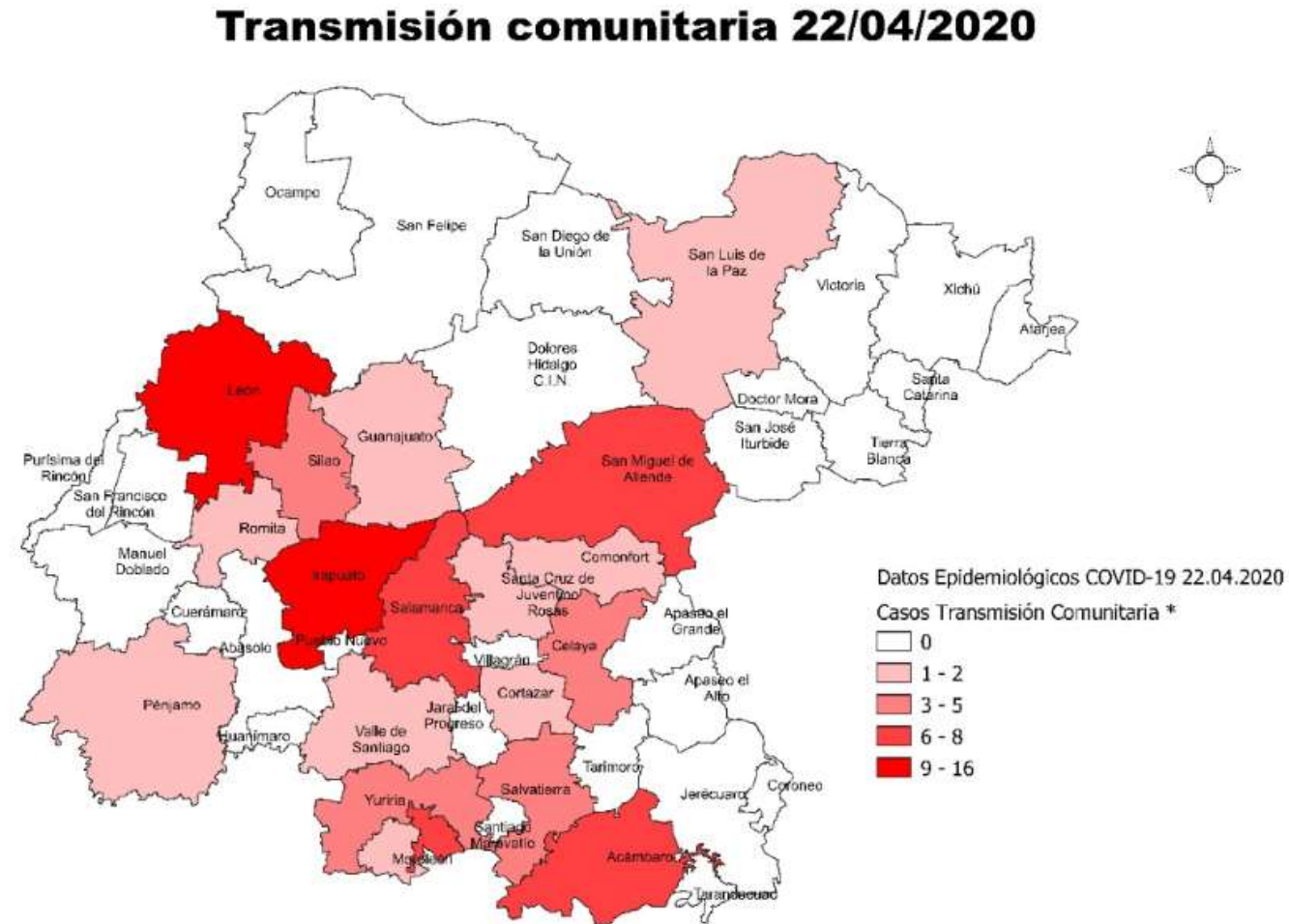
Tasa de incidencia por 100,000 habitantes por municipio 22/04/2020



Tasa de incidencia estatal 3.48 x 100 mil hab.
 Tasa de incidencia nacional 7.48 x 100 mil hab.

MUNICIPIOS CON TRASMISIÓN COMUNITARIA

TRANSMISIÓN COMUNITARIA	
ACÁMBARO	8
CELAYA	5
COMONFORT	1
CORTAZAR	1
GUANAJUATO	2
IRAPUATO	15
JUVENTINO ROSAS	2
LEÓN	16
MOROLEÓN	2
PÉNJAMO	1
ROMITA	2
SALAMANCA	8
SALVATIERRA	3
SAN LUIS DE LA PAZ	2
SILAO	4
SMA	6
URIANGATO	7
VALLE DE SANTIAGO	1
YURIRIA	3
TOTAL CASOS	89



19 Municipios con transmisión comunitaria lo que corresponde al 41.3% del territorio estatal

Clasificación de los municipios por casos confirmados

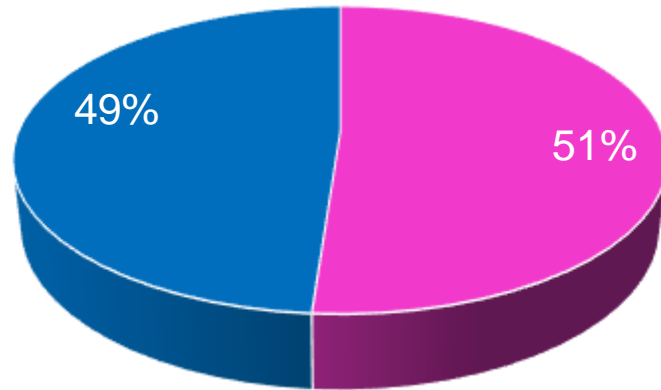


Fuente: SISVER, SINAVE, SSA Guanajuato cierre con corte a las 12 horas del 22 de abril de 2020. 2/ Casos diarios confirmados por municipio consultado en <https://coronavirus.gob.mx/datos/#DownZCSV> a las 12 horas del 22 de abril de 2020 (información del 20 de abril). 3/ INEGI, Marco Geoestadístico Septiembre 2019, <http://www.inegi.org.mx/>

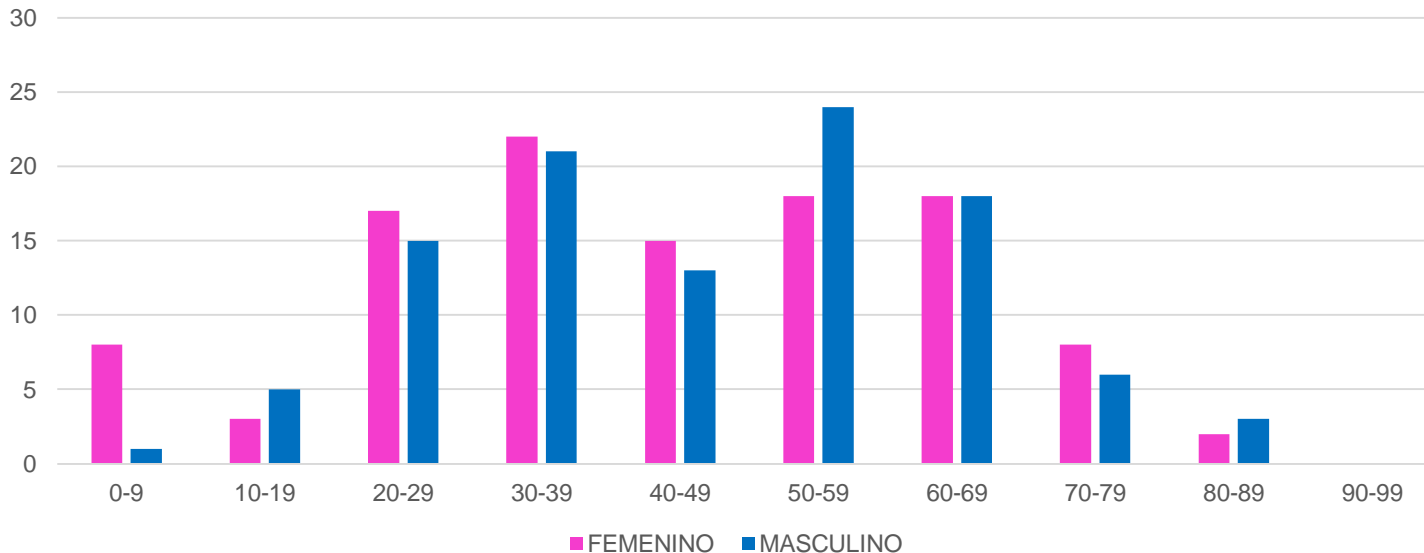
Panorama Estatal Vigilancia casos Confirmados



Casos confirmados por Género

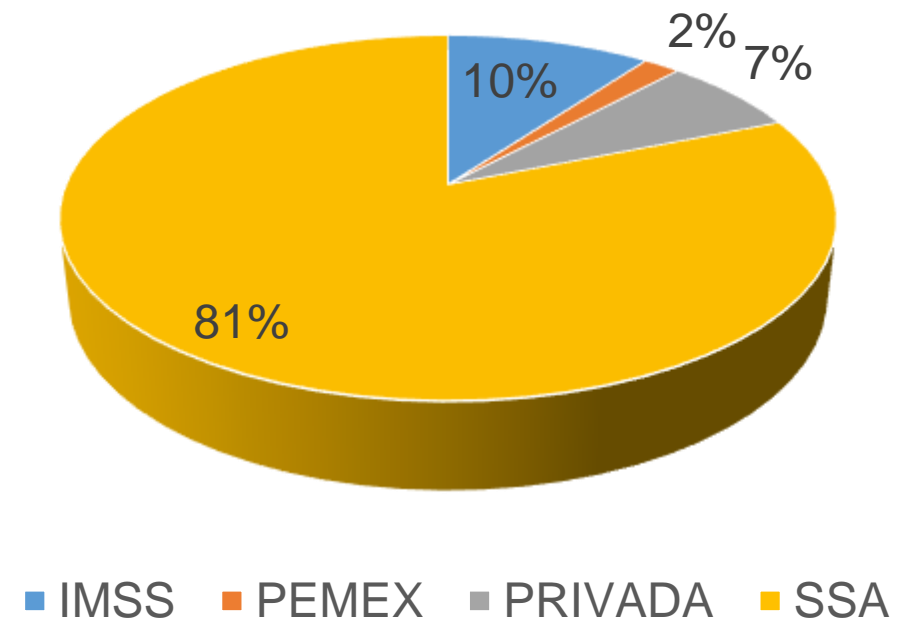


■ FEMENINO ■ MASCULINO



■ FEMENINO ■ MASCULINO

- Del total de casos estudiados el **8.7%** resultó confirmado a COVID19, con **215** casos.
- De los casos negativos a COVID19, 13 resultaron positivos a Influenza AH1N1, 15 casos a Influenza B
- De los casos confirmados, el **81%** fueron notificados por SSA.

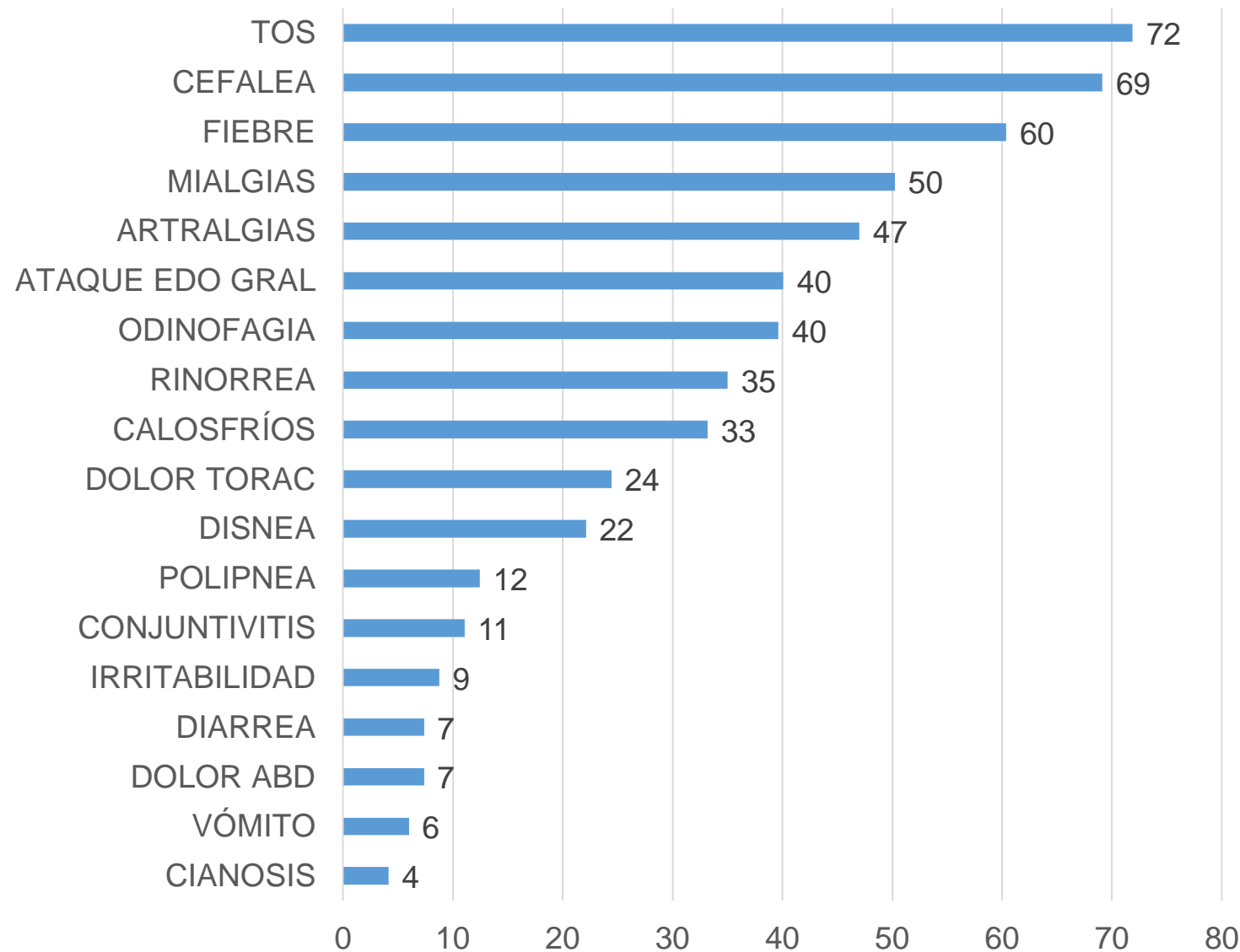


■ IMSS ■ PEMEX ■ PRIVADA ■ SSA

Panorama Estatal de casos confirmados



Porcentaje



Caracterización de los casos confirmados
% de signos y síntomas al momento de su detección

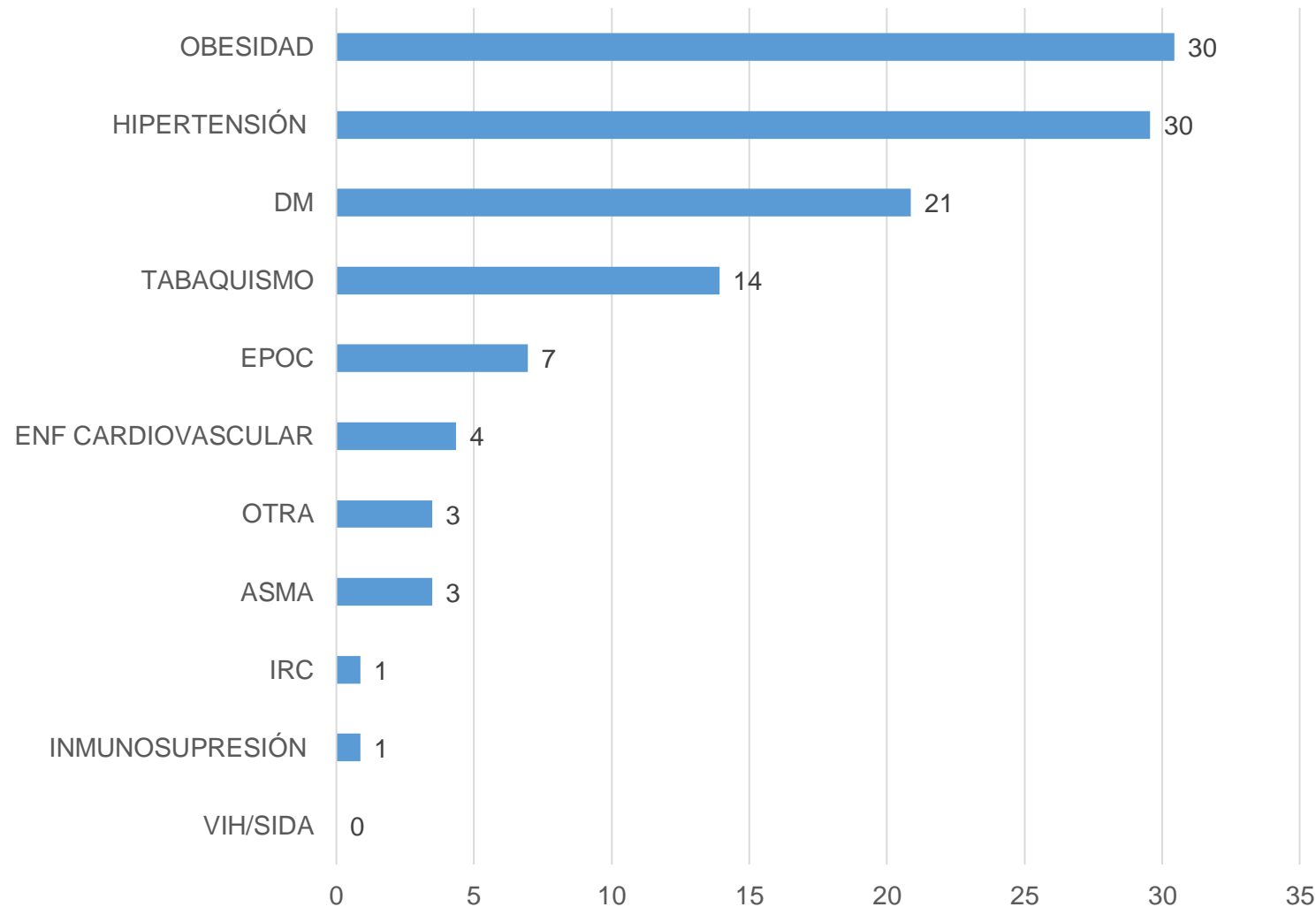
Total de casos **215**

41 casos asintomáticos, que corresponde al **19.07%**

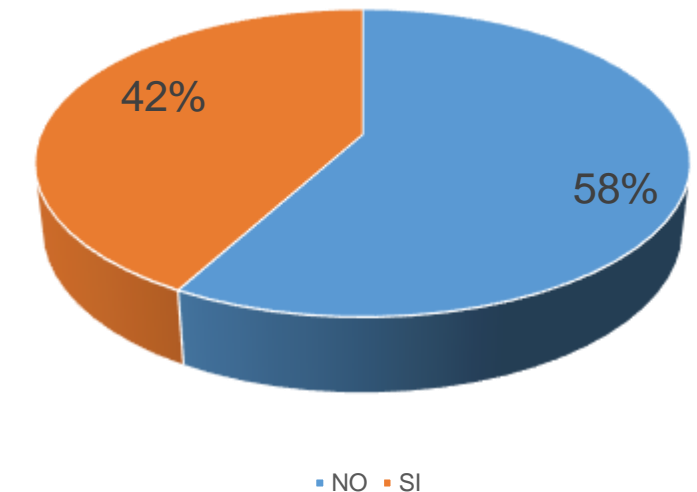
Panorama Estatal de casos confirmados



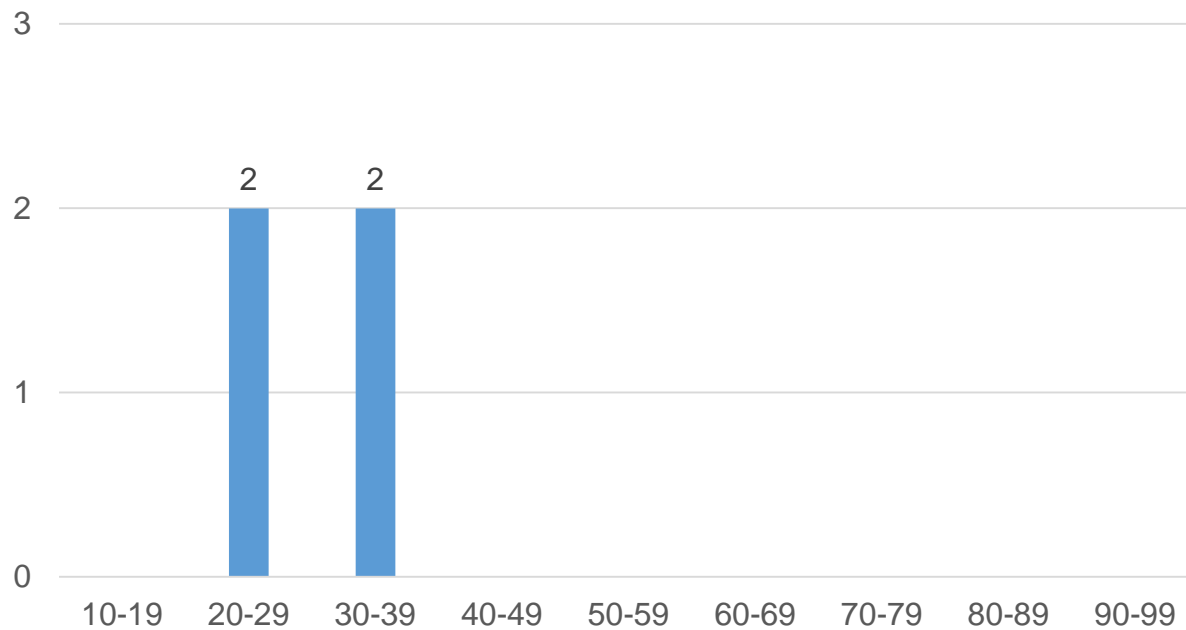
Porcentaje



Del total de los **215** casos, **74** presentan comorbilidades, lo que corresponde al **42%**



Embarazadas confirmadas a COVID-19



4 embarazadas lo que corresponde a 2.4%

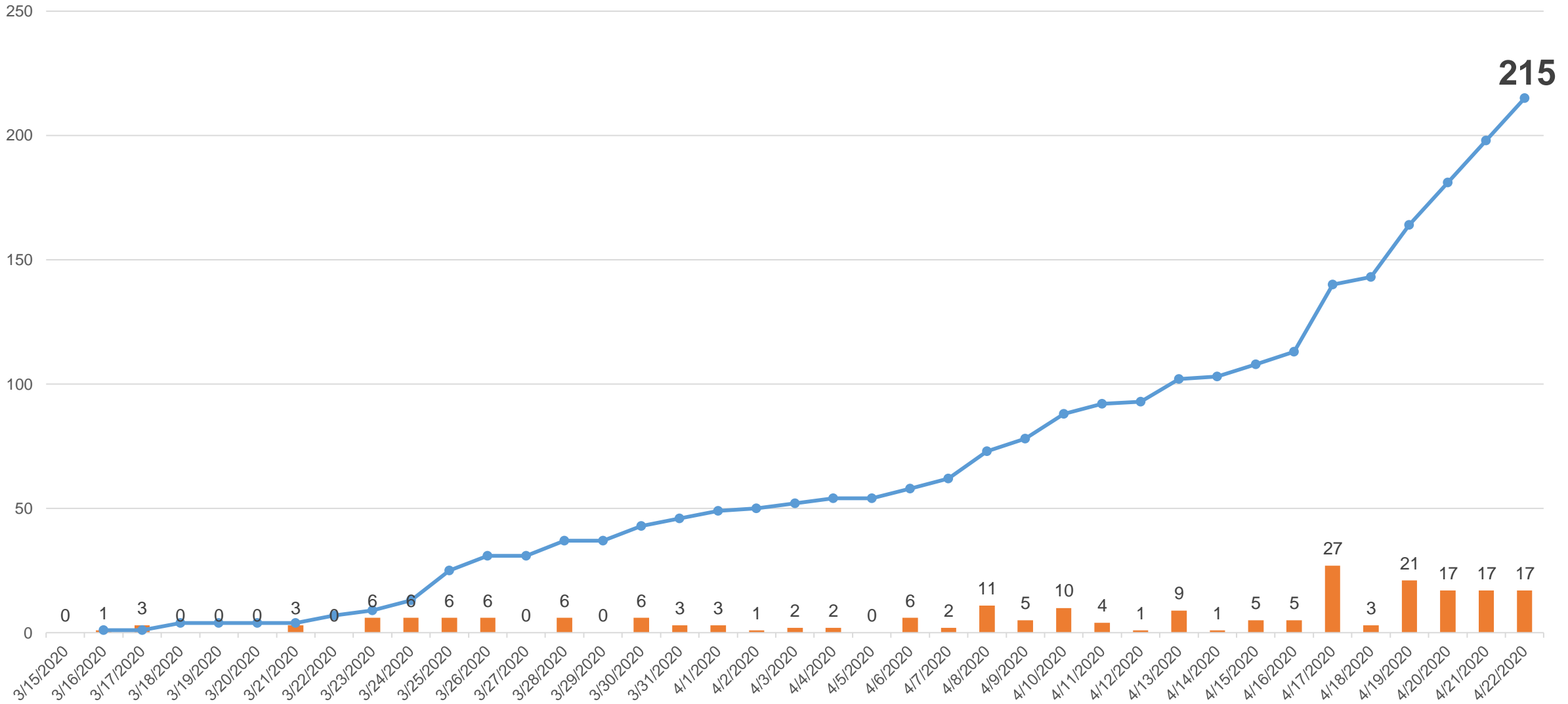
Todas con manejo ambulatorio, una asintomática

Trimestre	No. casos
1er trimestre	1
2do trimestre	3
3er trimestre	0

Panorama Estatal de casos confirmados

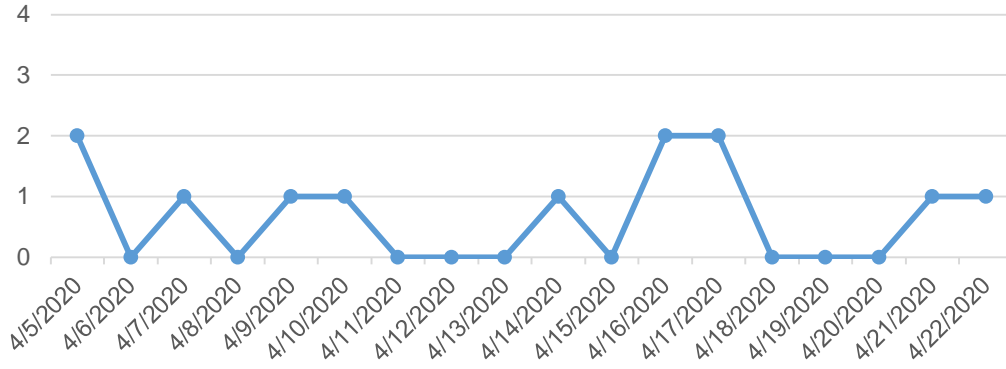


Curva Estatal de casos confirmados a COVID19

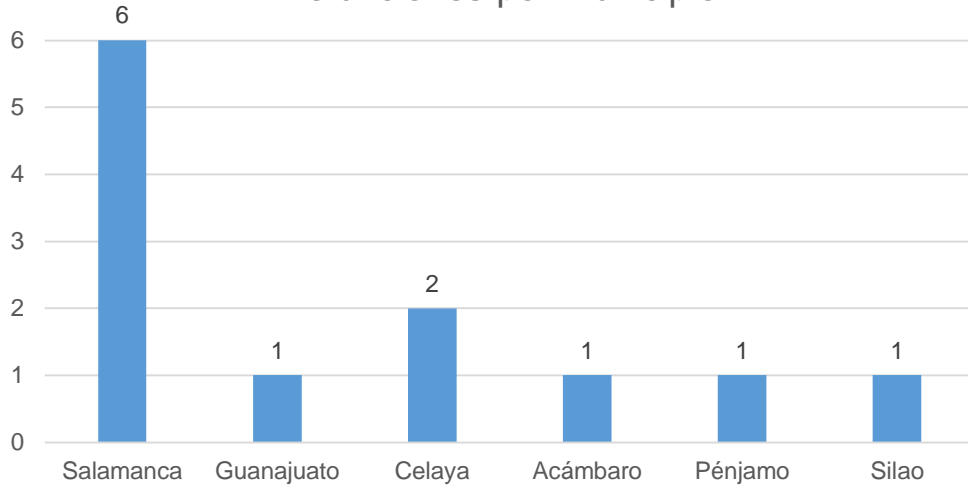


Mortalidad por COVID19 en Guanajuato

Defunciones COVID-19 en Guanajuato



Defunciones por municipio

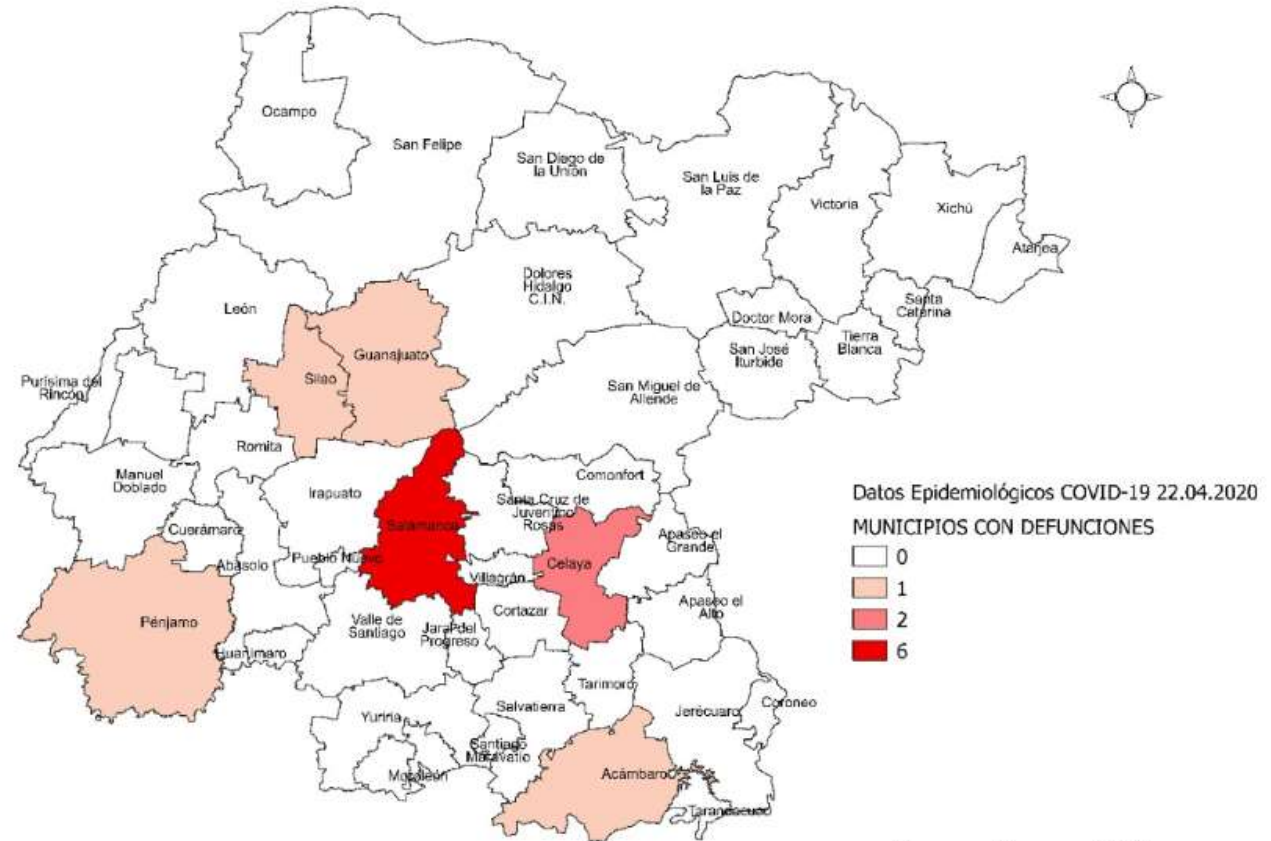


12 defunciones registradas hasta la semana 16.

Tasa de letalidad estatal: 5.58

Tasa de letalidad nacional: 9.02

Municipios con defunciones 22/04/2020



Fuente: SISVER, SINAVE, SSA. Guanajuato cierra con corte a las 12 horas del 22 de abril de 2020. *Rango de intervalos ajustados sugerido. INEGI. Marco Geoestadístico del estado de Guanajuato

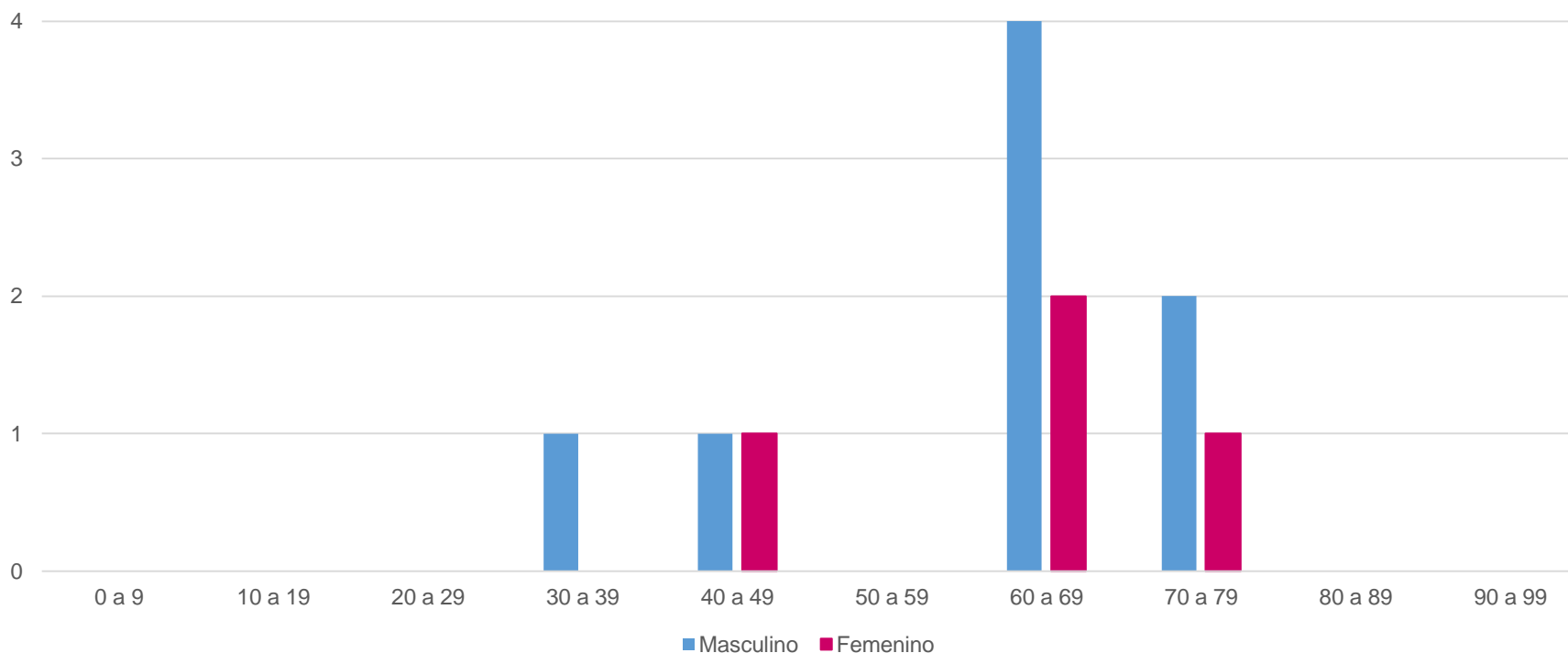
0 25 50 km

ISAPEG

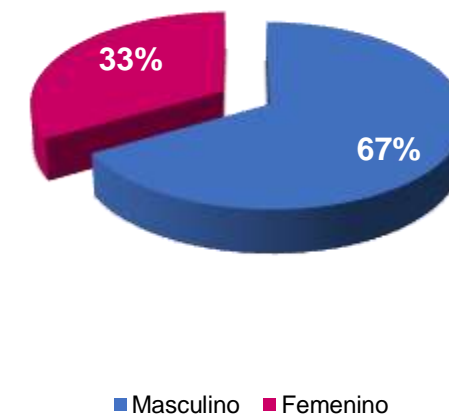
Mortalidad por COVID19 en Guanajuato

Defunciones confirmadas según edad y sexo 22/04/2020

n=12

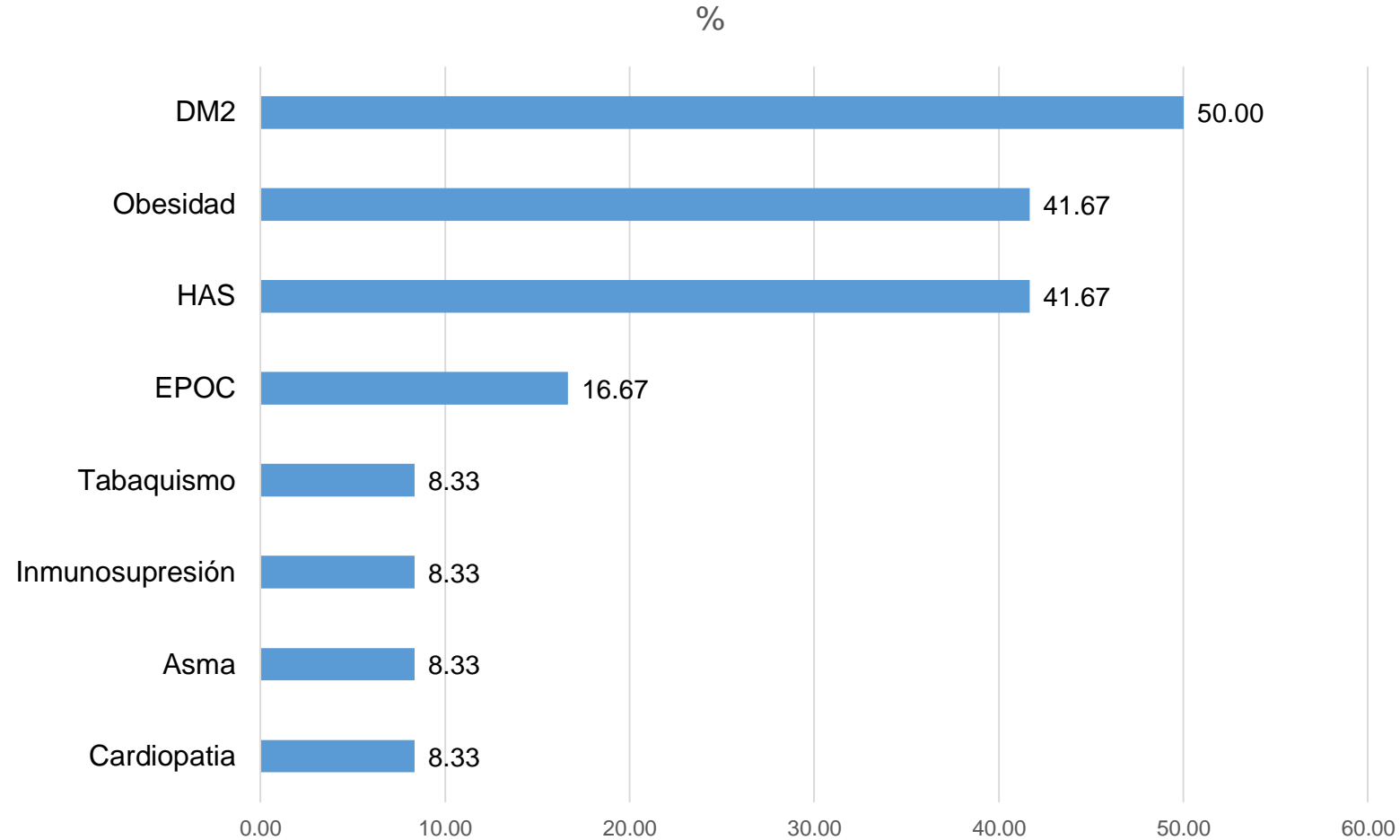


Sexo



Mortalidad por COVID19 en Guanajuato

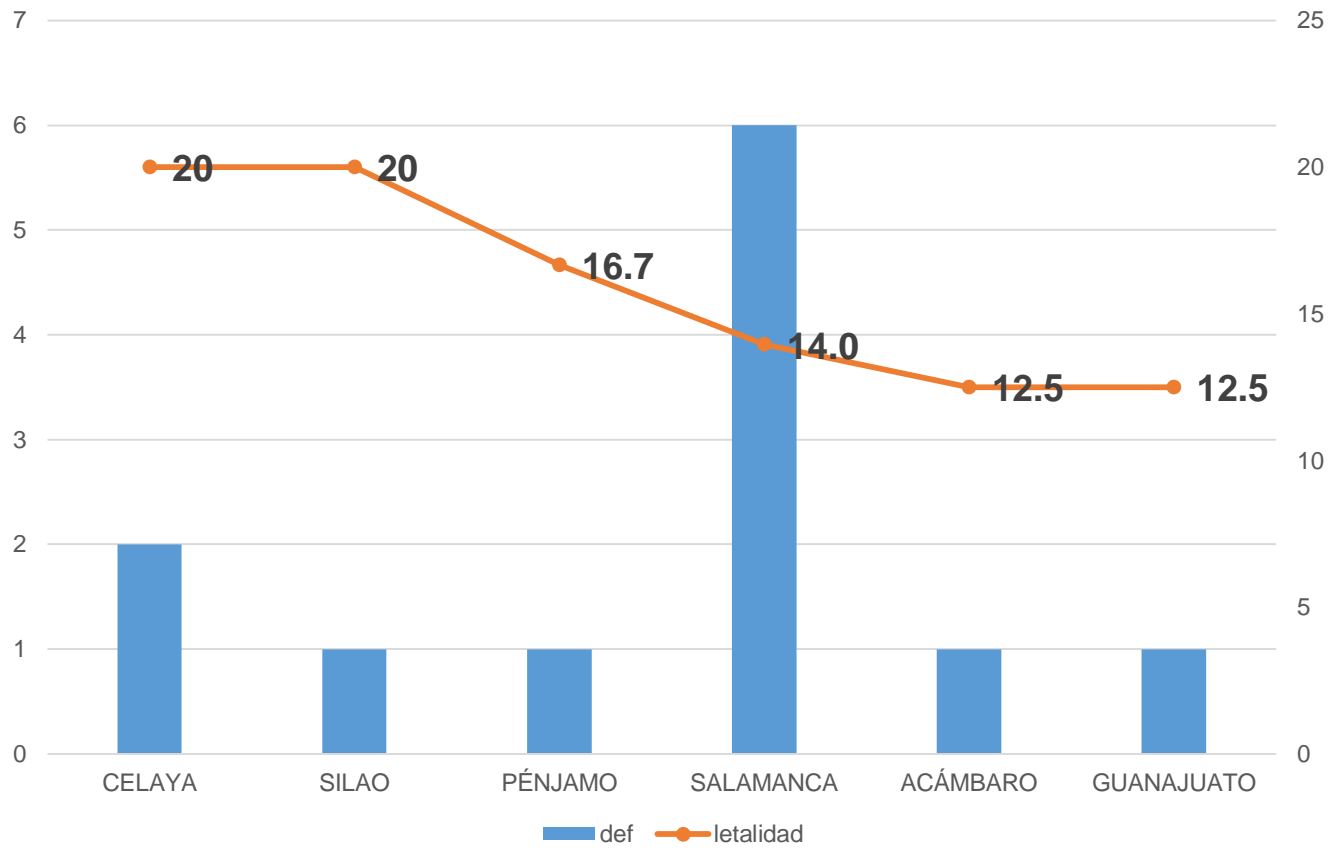
Defunciones confirmadas según comorbilidad 22/04/2020



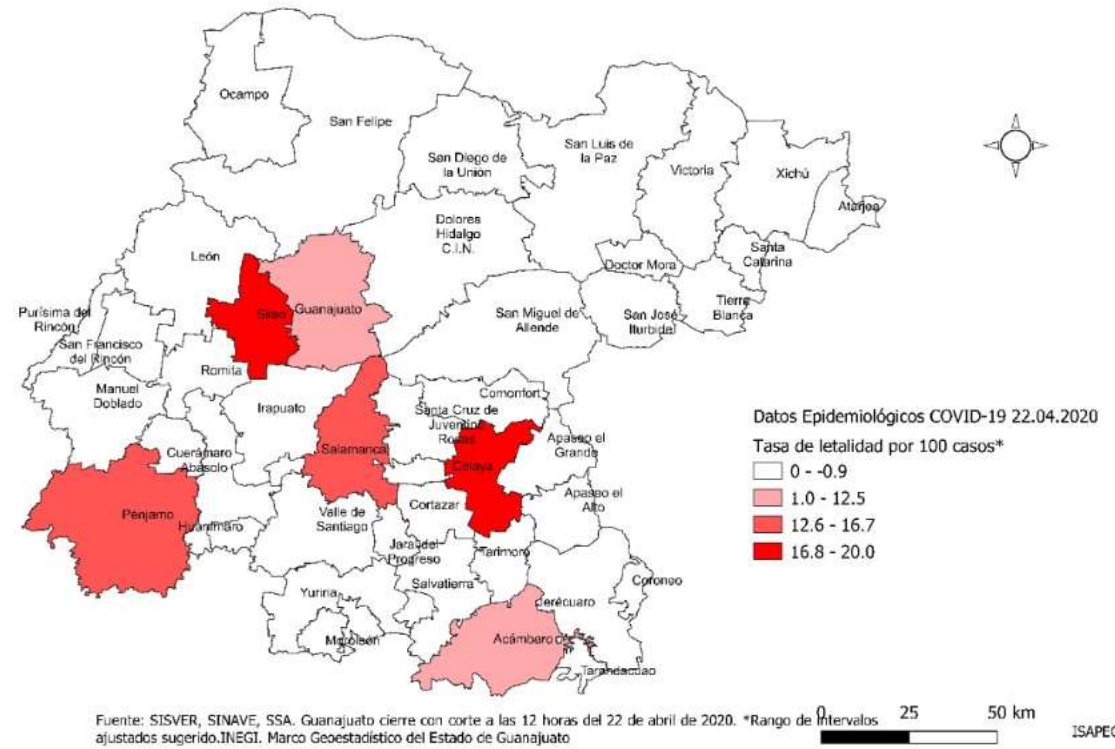
n=12

Tasa de letalidad por municipio

n=12



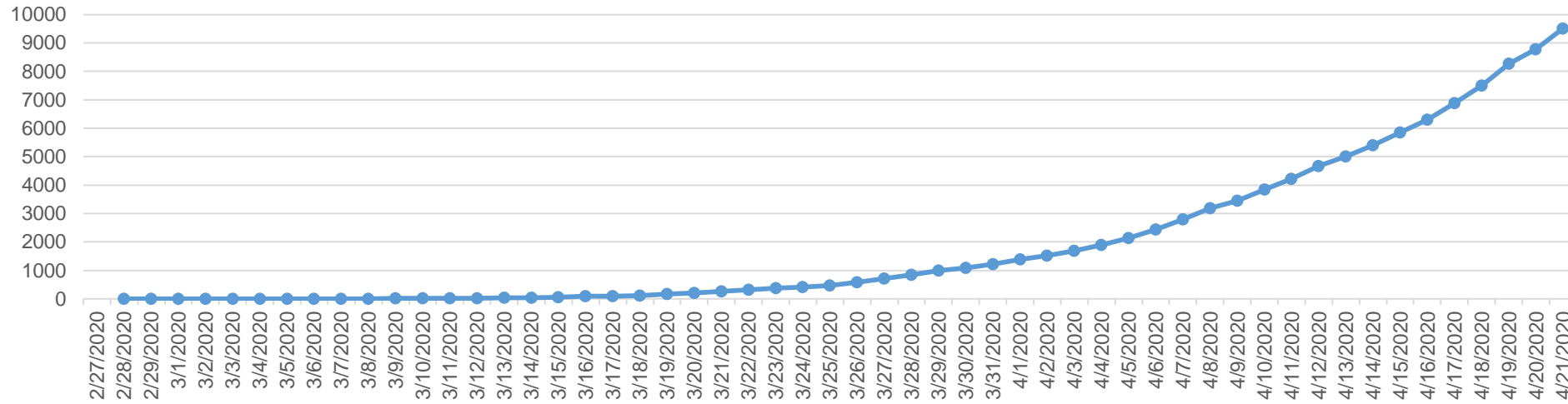
Tasa de letalidad por municipio por 100 casos 22/04/2020



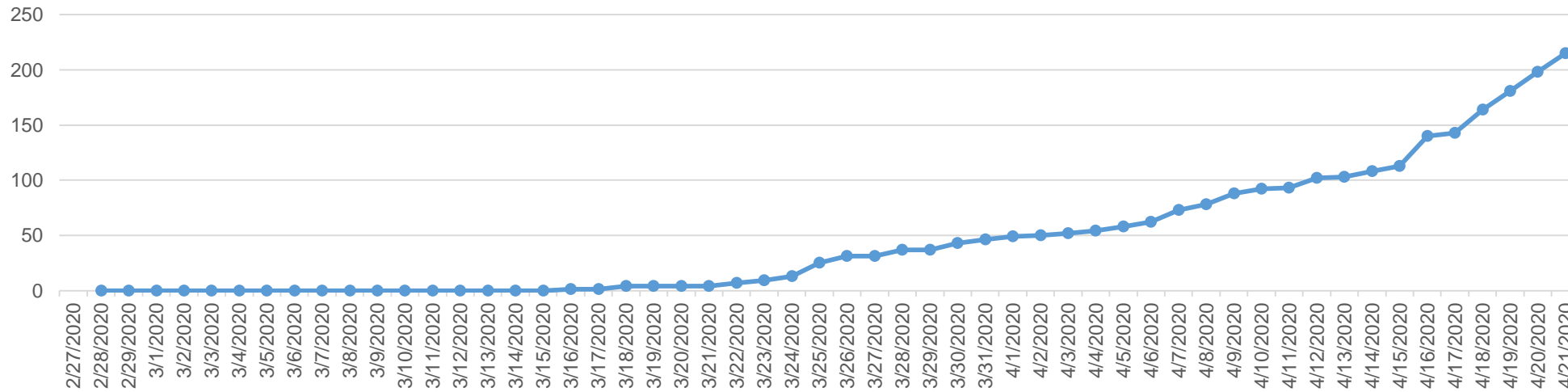
Curva de casos confirmados Nacional Vs Estatal



CURVA DE CASOS NACIONAL



CURVA DE CASOS ESTATAL



Caso sospechoso:

Definición validada por CONAVE:

Persona de cualquier edad que en los últimos 7 días haya presentado al menos dos de los siguientes signos y síntomas: tos, fiebre o cefalea.

Acompañado de al menos uno de los siguientes signos o síntomas.

- **Disnea**
- **Artralgias**
- **Mialgias**
- **Odinofagia/ardor faríngeo**
- **Rinorrea**
- **Conjuntivitis**
- **Dolor torácico**

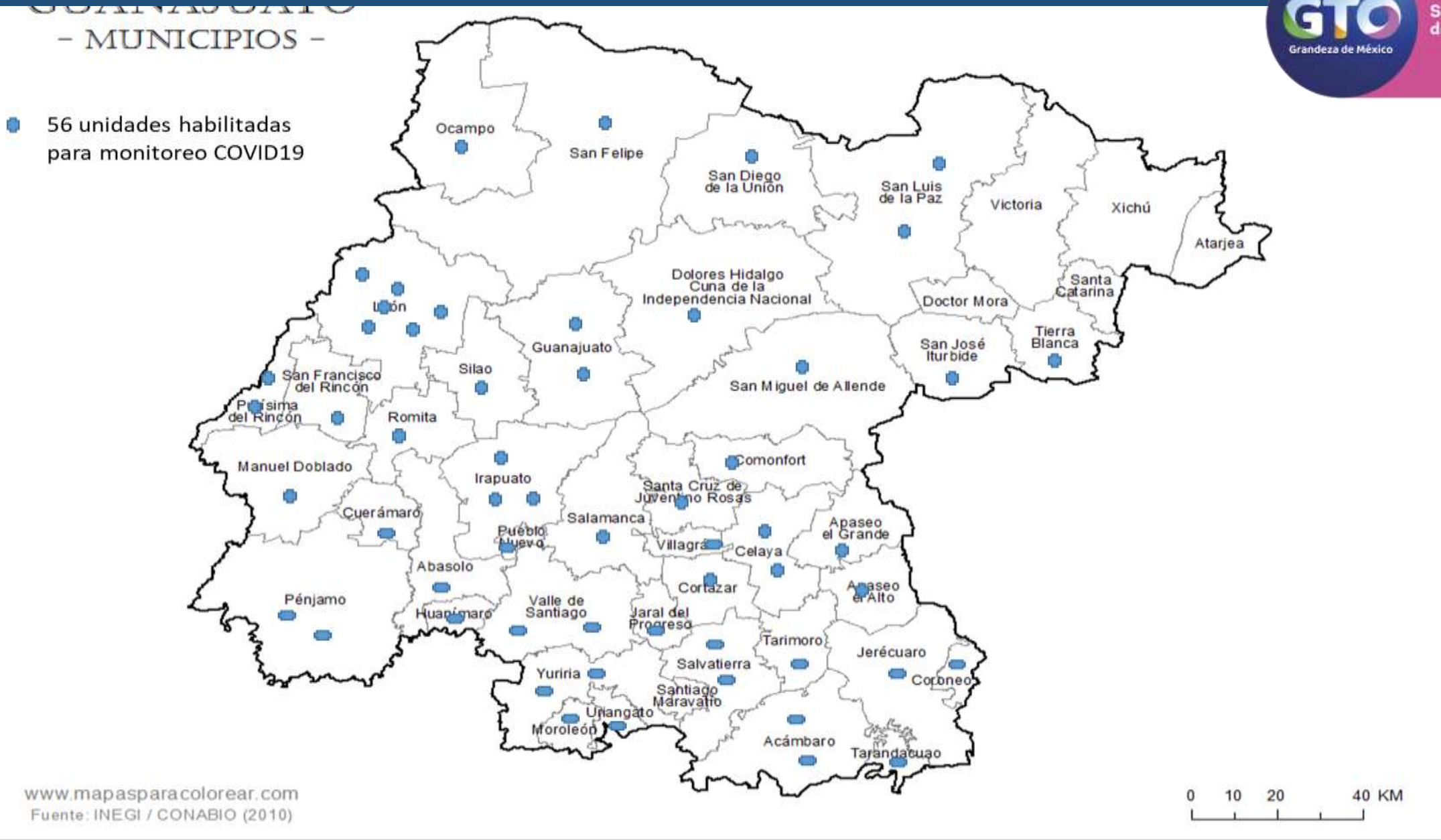


Caso confirmado:

Persona que cumpla con la definición operacional de caso sospechoso y que cuente con diagnóstico confirmado por la red de laboratorios reconocidos por el InDRE (51 laboratorios).

Las definiciones operacionales están sujetas a cambios y serán actualizados de acuerdo con la disponibilidad de información adicional, únicamente por el Comité Nacional para la Vigilancia Epidemiológica (CONAVE).

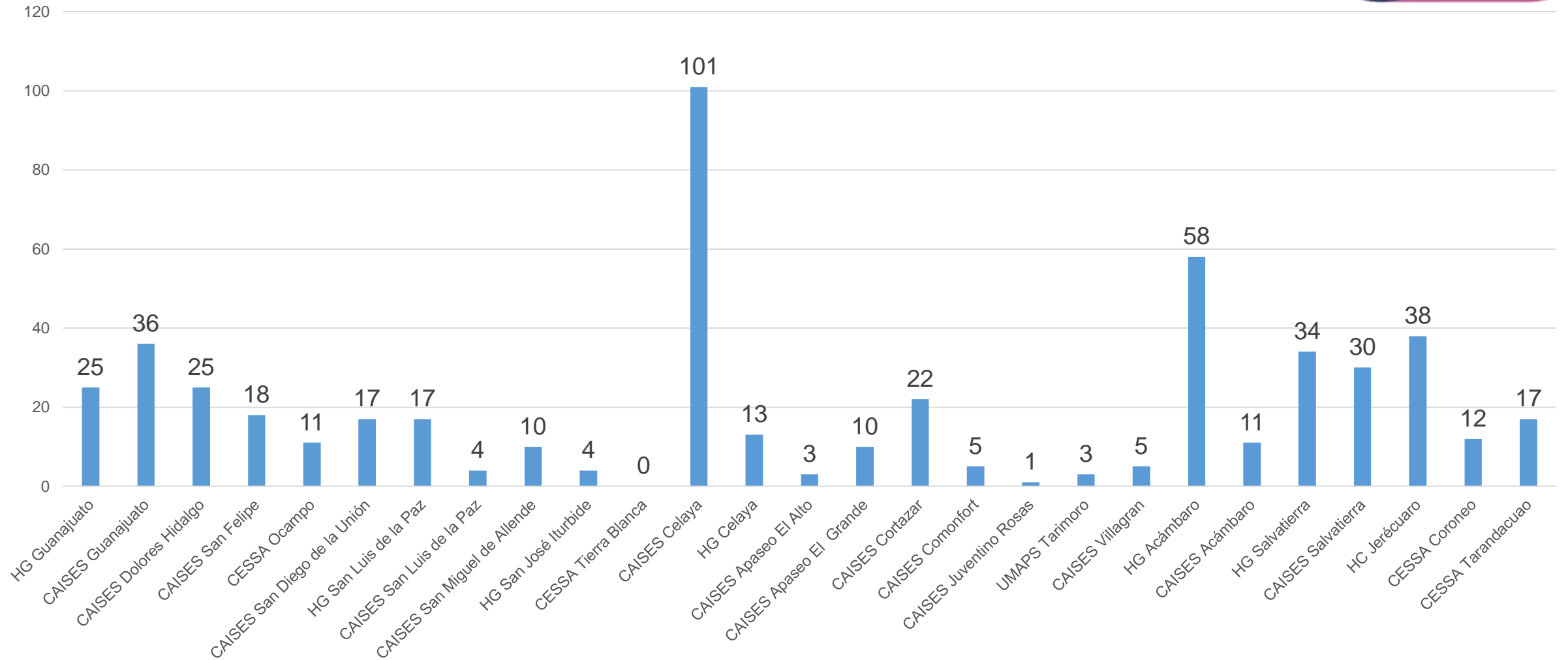
Unidades monitoras COVID19



Unidades monitoras COVID19



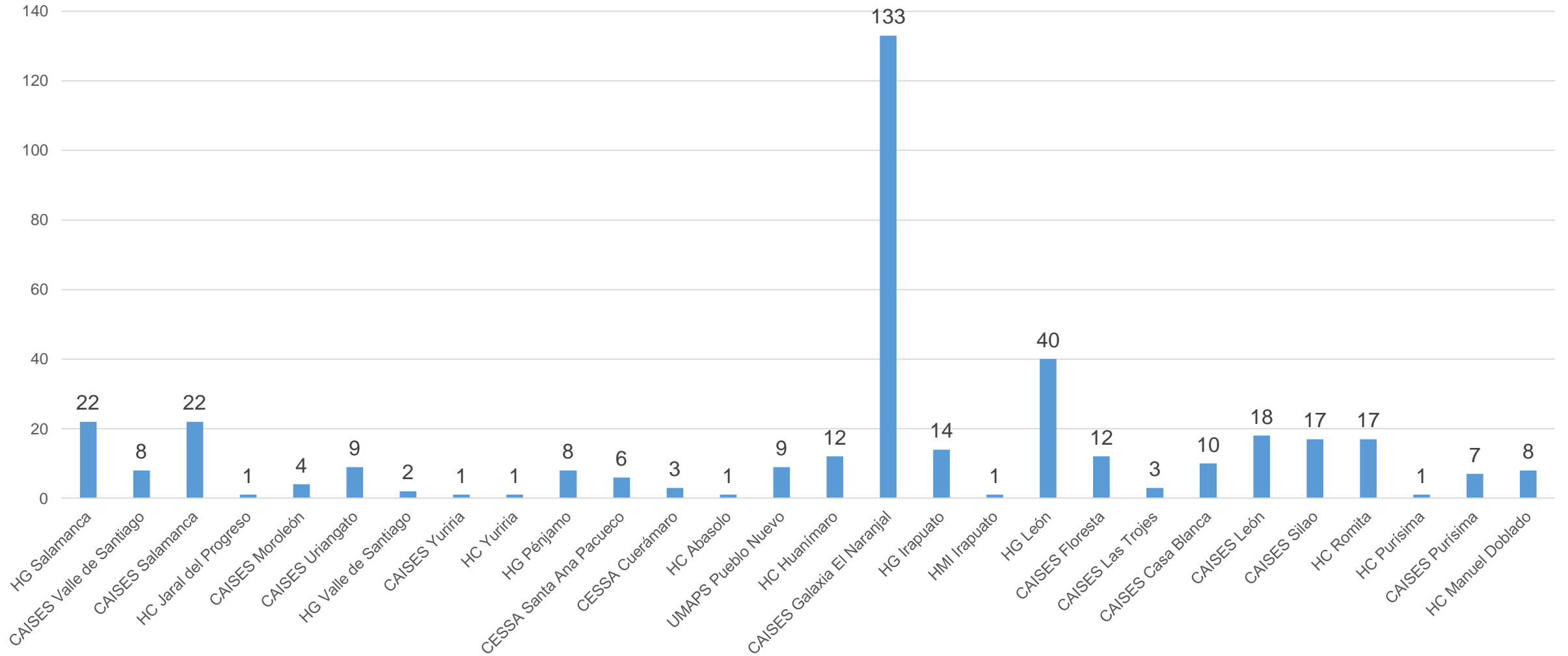
Muestras tomadas



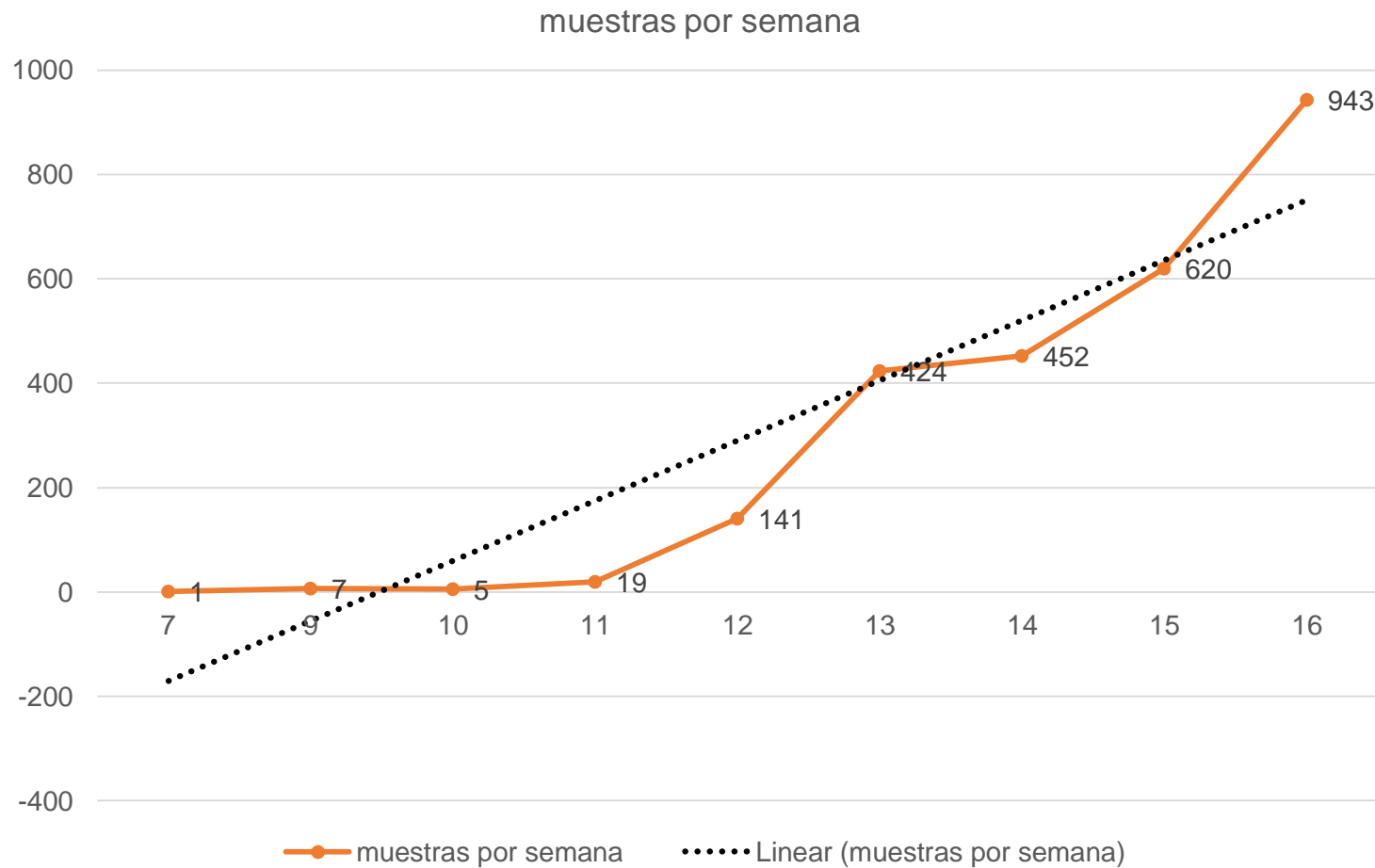
Unidades monitoras COVID19



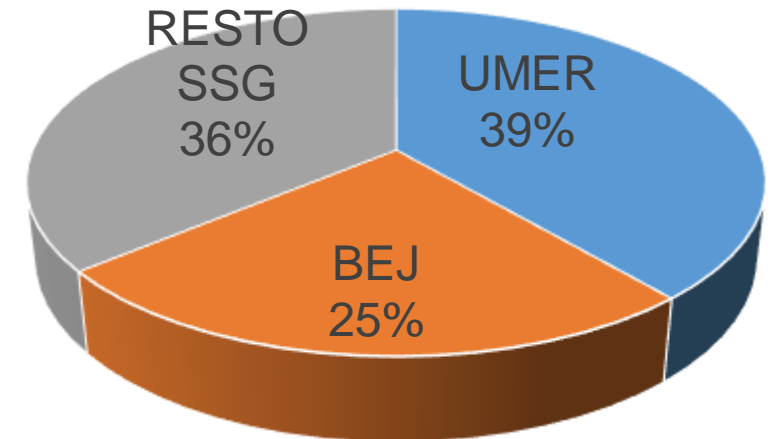
Muestras tomadas



Unidades monitoras COVID19



% MUESTRAS TOMADAS POR TIPO UNIDAD



UMER: unidades monitoras de enfermedades respiratorias

BEJ: Brigadas Epidemiológicas Jurisdiccionales

Resto del sector

INTERVENCIONES DE PREVENCIÓN Y CONTROL EN LOS DIFERENTES ESCENARIOS DE COVID-19



Qué, Dónde y Cuándo: Se aplica por Localidad o Municipio, en su caso Entidad Federativa

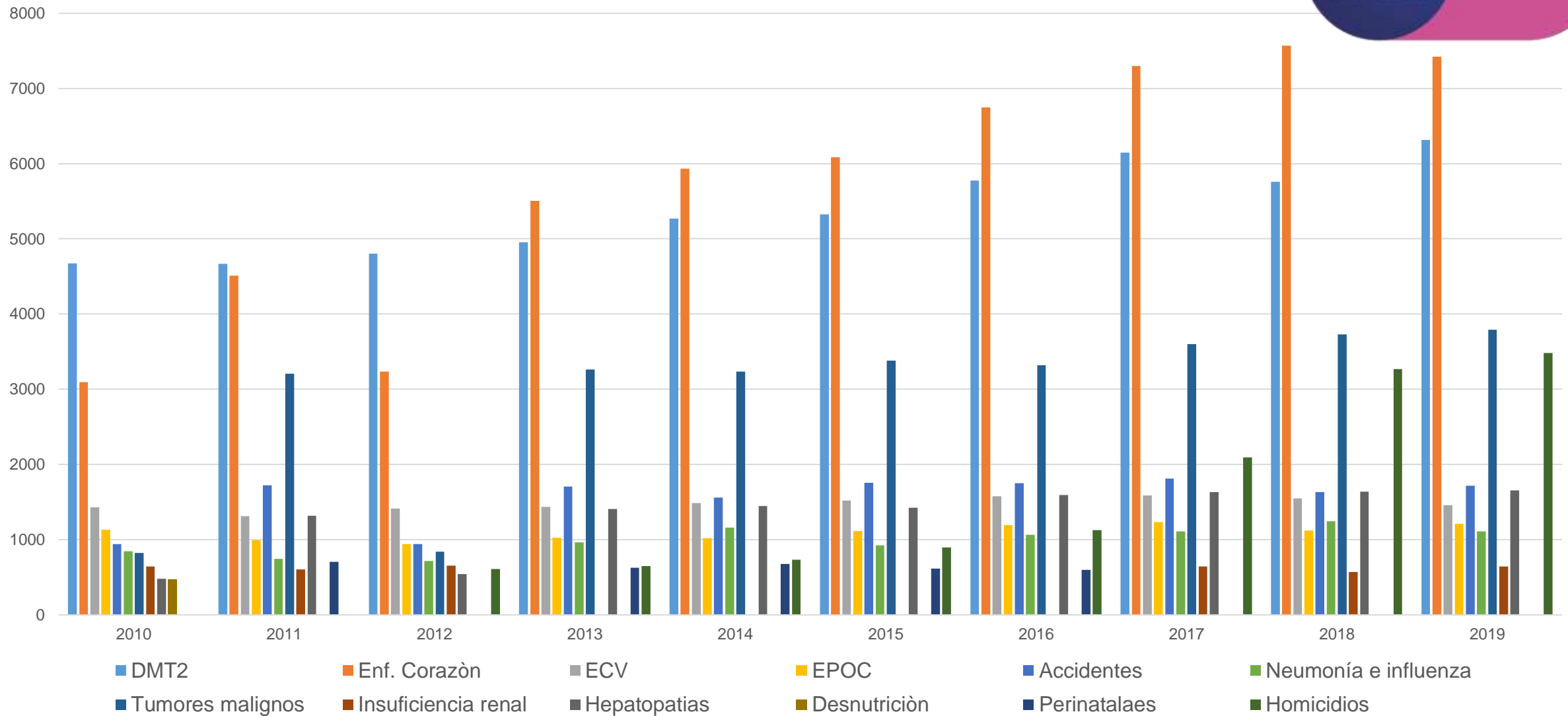
SANA DISTANCIA

ESCENARIOS	1: Importación Viral	2: Dispersión Comunitaria	3: Epidémico
	Decenas de casos	Cientos de casos	Miles de casos
Saludo entre personas	Ninguna restricción	No saludar de beso ni abrazo	No saludar de beso ni abrazo
Espacios Públicos Cerrados (Teatros, Estadios, Cines, etc)	No necesario	Suspensión de eventos ante brotes	Suspensión de eventos ante brotes
Espacios Públicos Abiertos (Plazas, Parques, Playas, etc)	No necesario	Suspensión de eventos ante brotes	Suspensión de eventos ante brotes
Escuelas, Preparatorias y Universidades	Difusión de mensajes preventivos	Filtro Escolar	Suspensión de clases en escuelas con brotes activos
Lugar de Trabajo	Difusión de mensajes preventivos	Filtro Sanitario	Suspensión de actividades en centros laborales con brotes activos

Vigilancia de la Mortalidad



Mortalidad General 2010-2019



Fuente: Cubos dinámicos SEED, preliminar 2019 (Corte 23/01/2020)

Variables: Entidad de Residencia (Guanajuato), Principales Causas, Defunciones

Fecha de consulta: 03/04/2020

Link: http://www.dgis.salud.gob.mx/contenidos/basesdedatos/cubos_seed.html

Casos y defunciones por ETI e Influenza, 2009-2020, Estatal



Fuente: Cubos dinámicos SEED, preliminar 2019 (Corte 23/01/2020)

VARIABLES: Entidad de Residencia (Guanajuato), Principales Causas, Defunciones

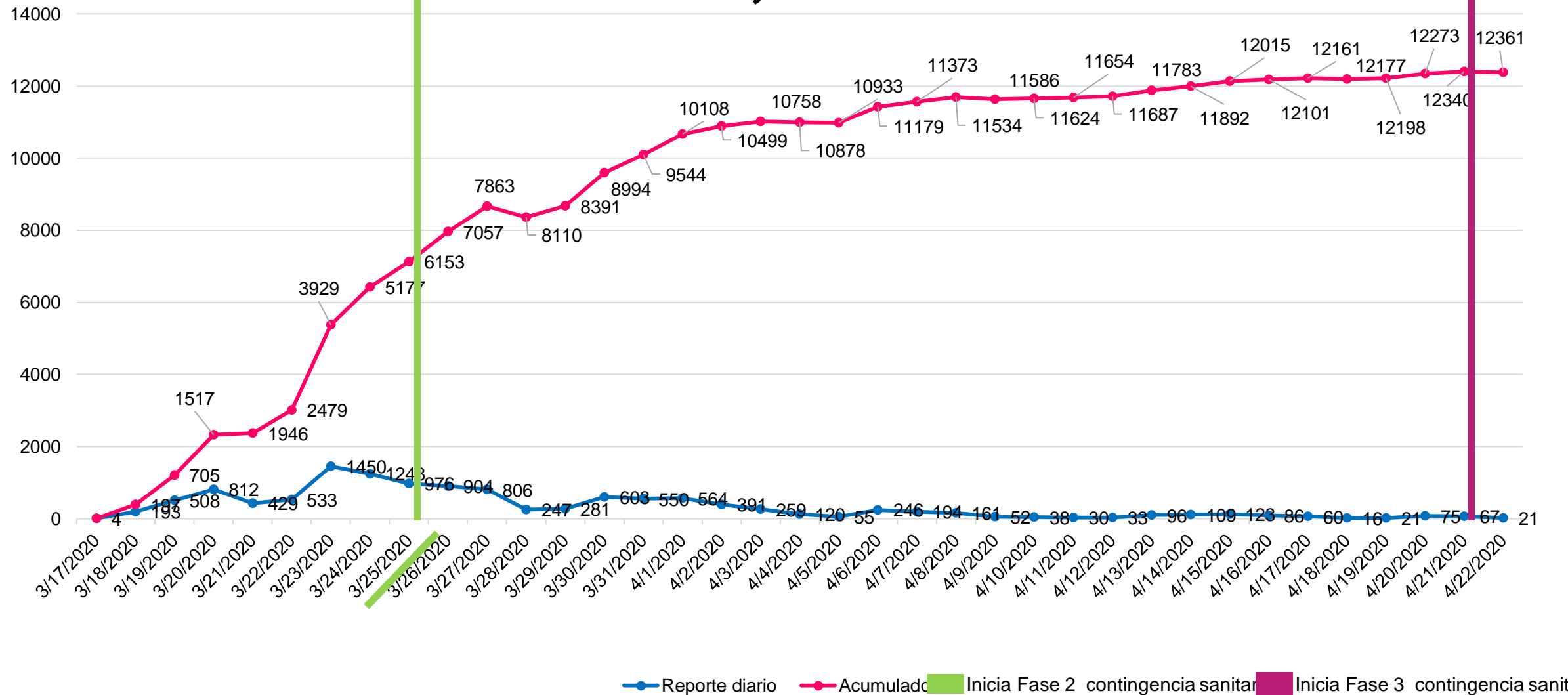
Fecha de consulta: 03/04/2020

Link: http://www.dgis.salud.gob.mx/contenidos/basesdedatos/cubos_seed.html

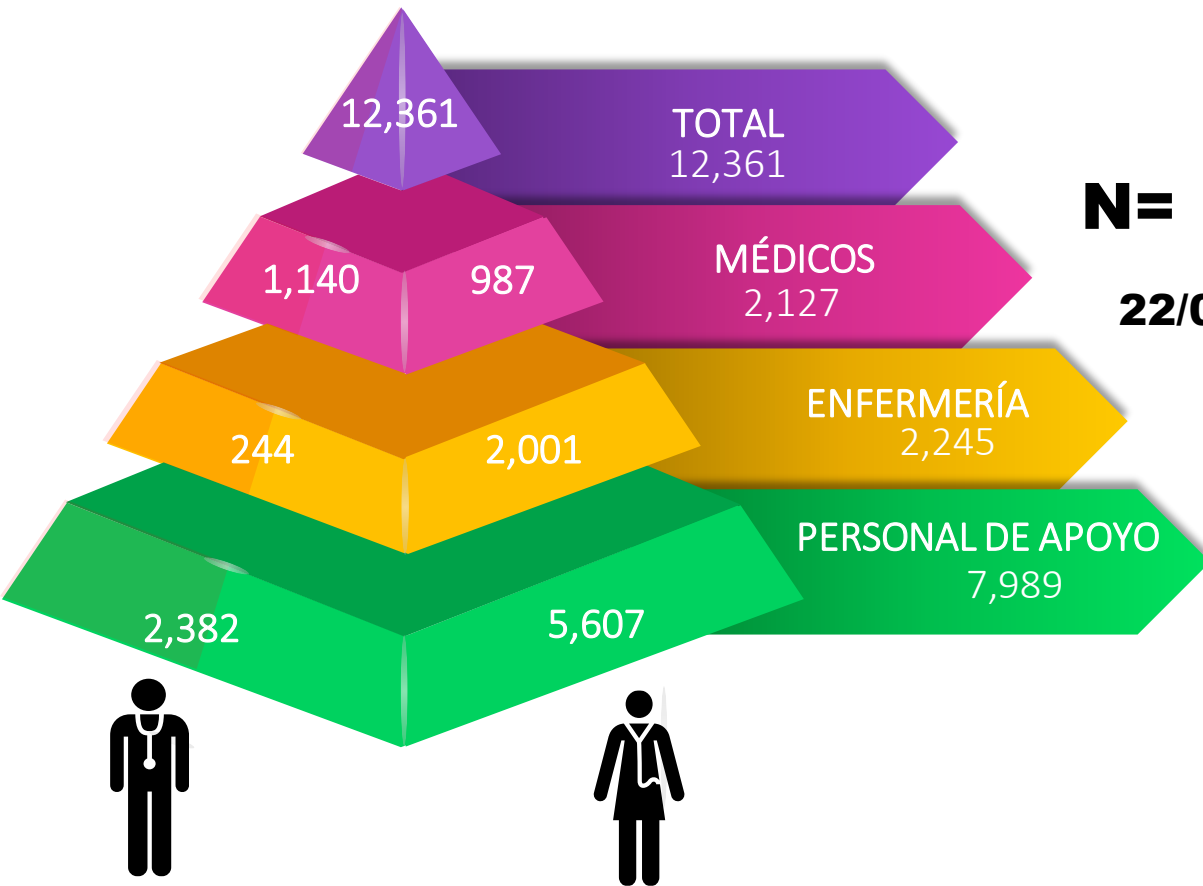
Capacitados aula virtual ISAPEG



COVID-19 N= 12,361



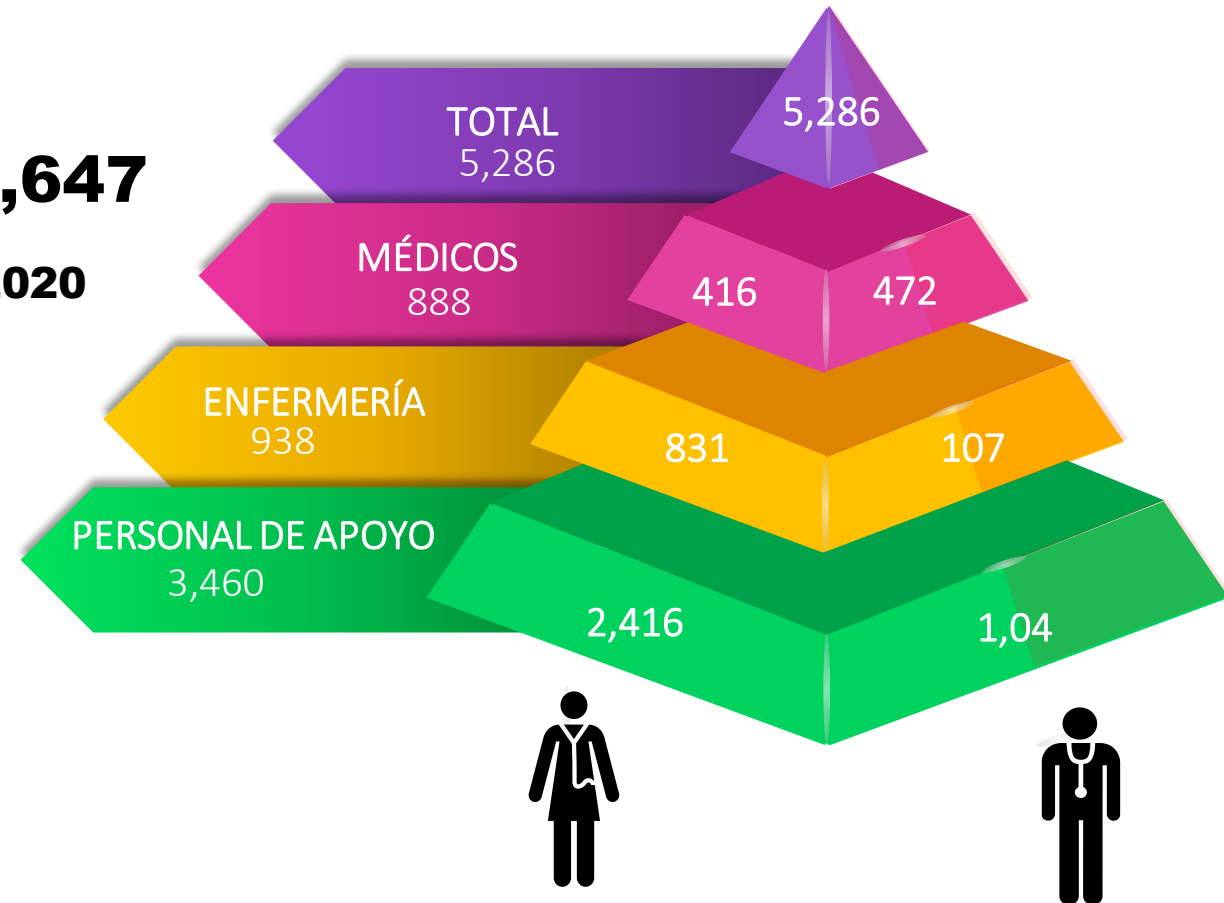
COVID-19



N= 17,647

22/04/2020

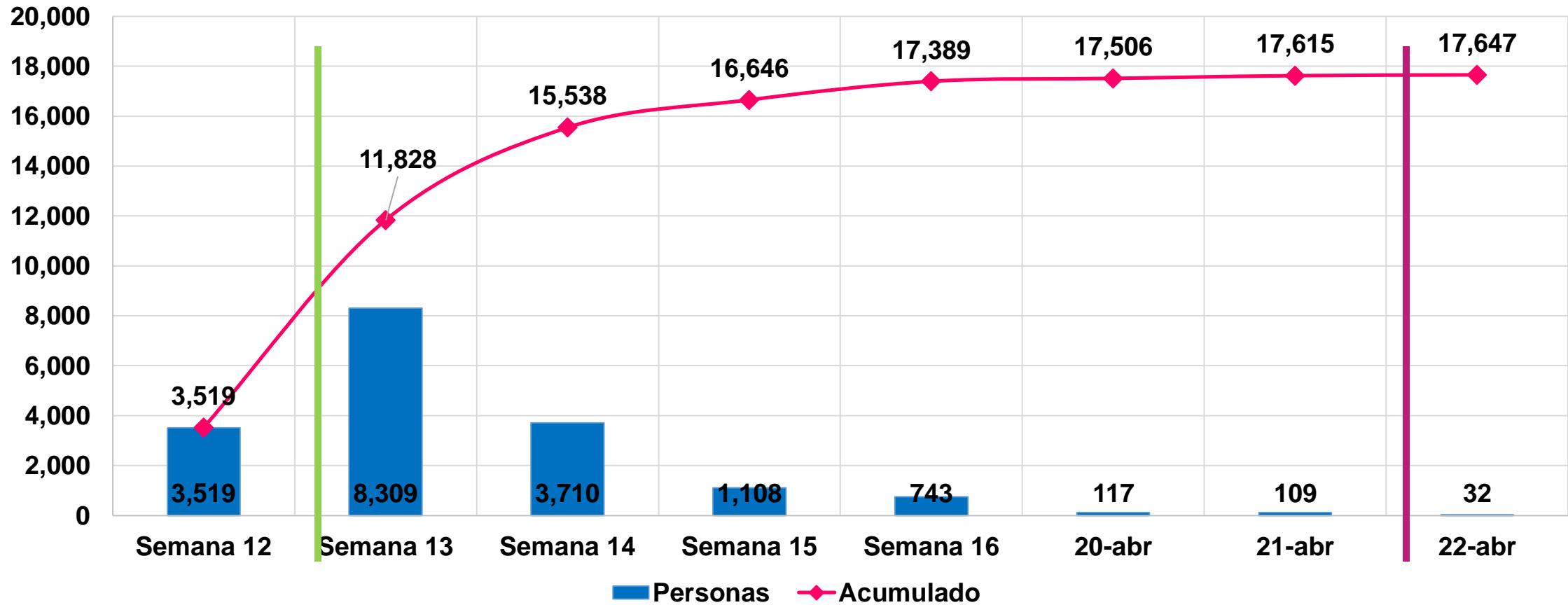
COMUNICACIÓN DE RIESGOS





Capacitados aula virtual ISAPEG



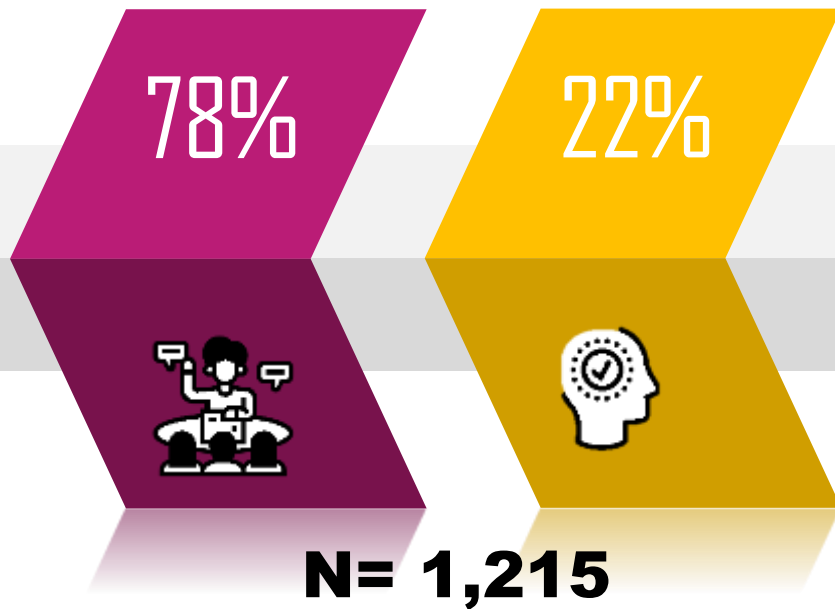
TOTAL



 Inicia Fase 2 contingencia sanitaria

 Inicia Fase 3 contingencia sanitaria

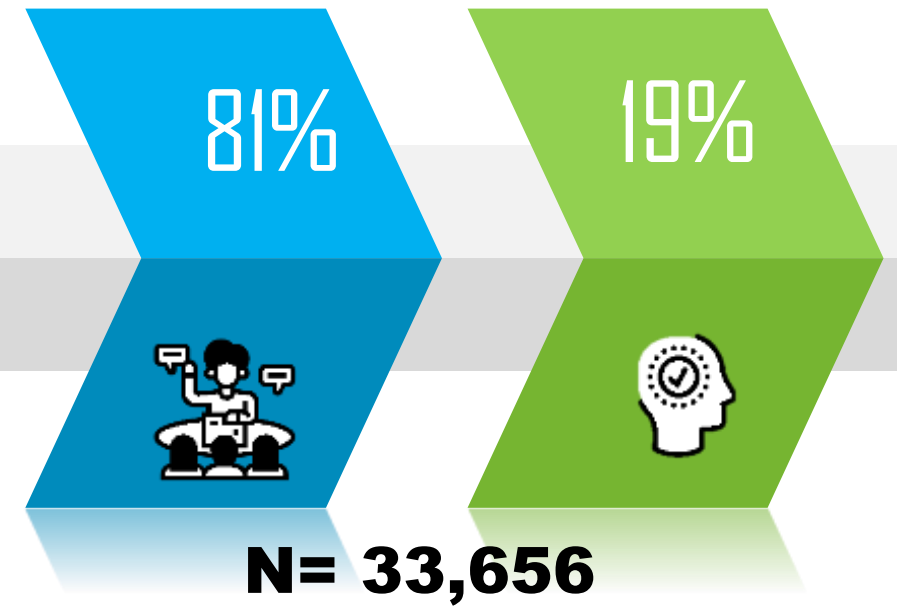
Capacitaciones presenciales



No. de sesiones reportadas por tipo de capacitación

945
PONENCIA

270
TALLER

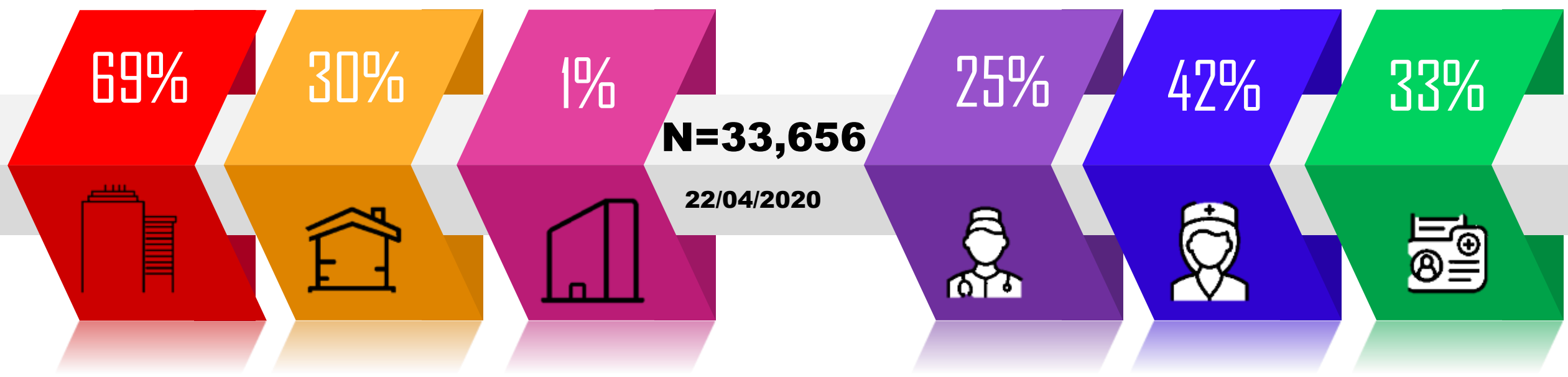


Asistentes reportados por tipo de capacitación

27,422
PONENCIA

6,209
TALLER

Capacitados aula virtual ISAPEG



N=33,656

22/04/2020

Asistentes reportados por nivel de atención

23,191 **10,156**

2DO NIVEL DE ATENCIÓN 1ER NIVEL DE ATENCIÓN

284

OFICINAS JURISDICCIONALES

Asistentes reportados por perfil

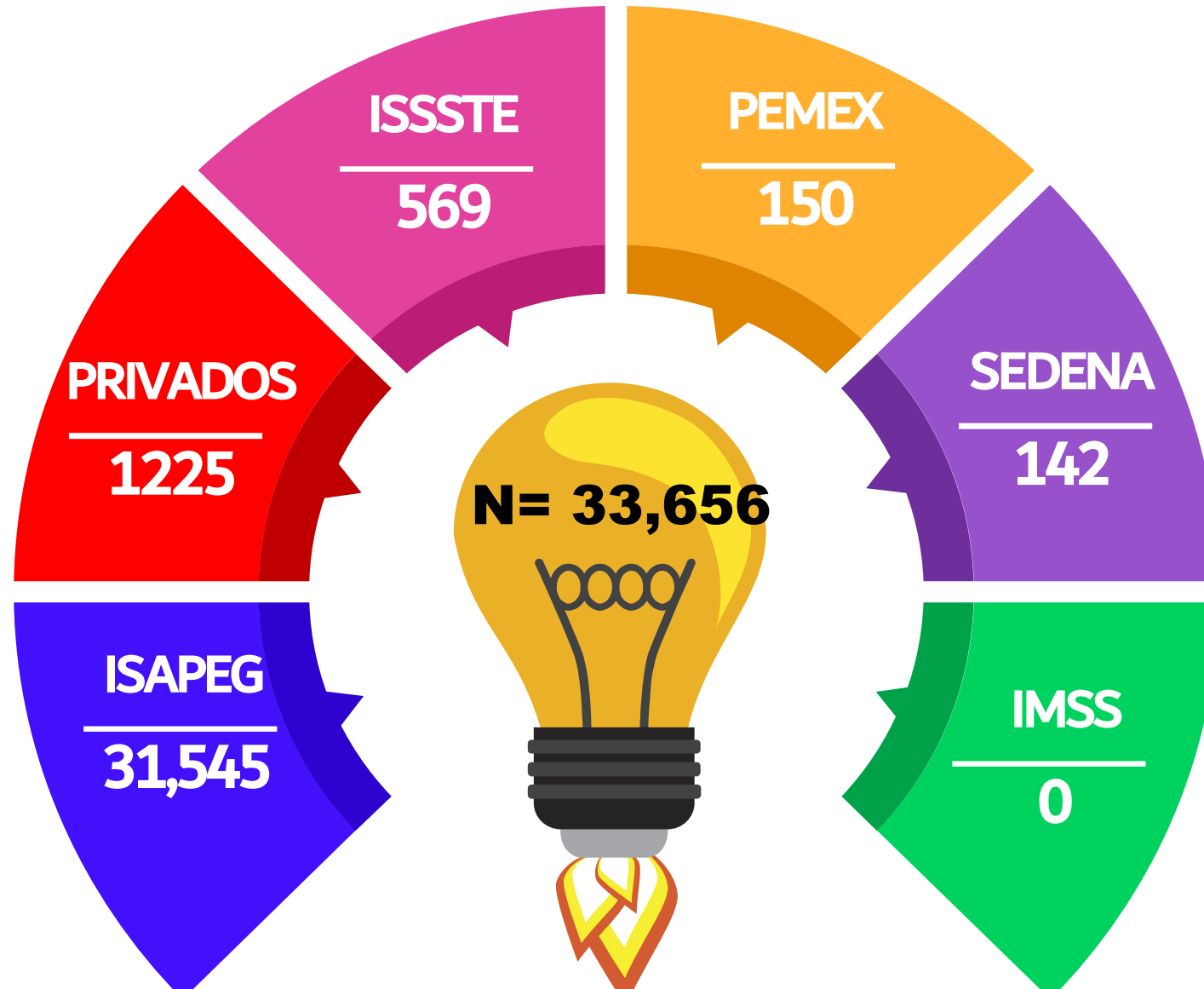
8,449 **14,103** **11,104**

MÉDICOS

ENFERMERAS

PERSONAL DE APOYO

Asistentes reportados por Institución



Desarrollo de Competencias

Personas capacitadas	Personal de Salud	6,612	Total 20,736
	Entorno laboral	6,744	
	Docentes y personal de intendencia (Escuelas, Guarderías)	5,180	
	H. Ayuntamiento	2,200	
	Población General	314,204	
Promoción de la Salud mediante orientación individual dirigida a:	Migrantes	1,016	Total 315,220

Desarrollo de Entornos

Intervenciones en los entornos públicos (En coordinación con H. Ayuntamiento o y/o otras instituciones)	Parques	316	Total 839
	Panteones	46	
	Mercados	38	
	Albergues	18	
	Centros gerontológicos	51	
	Asilos	52	
	Guarderías	83	
	Centrales de autobuses:	46	
	centros religiosos	189	



Participación Social

Participación Municipal:	Reunión Estatal de la Red Guanajuatense de Municipios por la Salud	2
	Reunión Estatal Extraordinaria de Municipios por la Salud	1
	Reuniones Regionales con H. Ayuntamientos en seguimiento de los acuerdos de dicha reunión estatal	31
	Reuniones con Comités Municipales de Salud	85
Coordinación intersectorial	Reuniones con la participación de Instituciones	41

A través de la Red Guanajuatense de Municipios por la Salud se están realizando acciones de prevención y promoción

Participación Comunitaria

Comités Locales Salud Informados	335
Resp. Casas Amigas informadas	169
Agentes y procuradoras de salud Informados	331
promotores de salud voluntarios formados	637
promotores escolares formados	25
Sacerdotes informados	272
Delegados y/o Comisariados informados	315

Mensajes en Medios Masivos

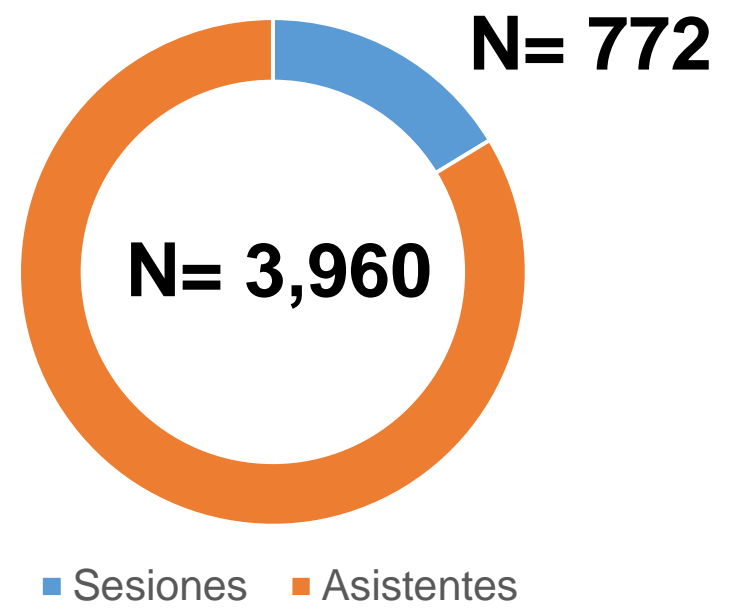
Perifoneo	Numero de mensajes: 8,902	Numero de repeticiones: 200,675
		Horas de perifoneo: 9,817
		Población Impactada: 2,145,628
Spots en radio	Numero de mensajes: 552	Pautados: 2,378
		Población impactada: 1,884,285
Mensajes en Facebook	Numero de mensajes: 9,992	Numero de like: 230,324
		Cuántas veces se compartió: 97,044
		Población Impactada: 3,054,610
Mensajes en Twitter	Numero de mensajes: 1,248	
Mensajes en WhatsApp	Numero de mensajes: 11,117	Población Impactada: 192,683
Mensajes en Instagram	Numero de mensajes: 394	

Difusión de las Acciones Preventivas Sobre COVID- 19 Mediante Material (Impreso o Grabado)

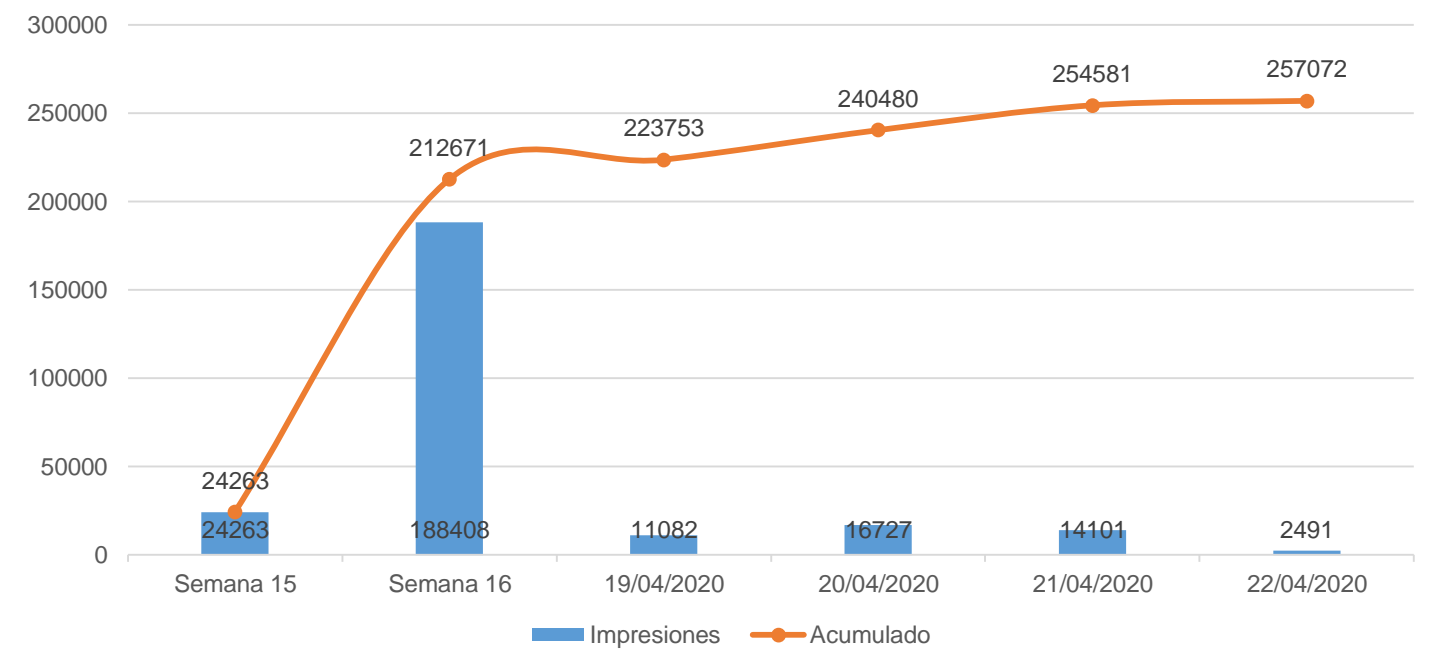
Carteles	27,023
Trípticos	67,328
Dípticos	17,600
Periódicos murales	1,231
Bardas pintadas	139
Mensajes para población migrante	1,438
Volantes distribuidos	269,819

PREVENCIÓN EN SALUD MENTAL ANTE SARS-COV-2

PSICOEDUCACIÓN



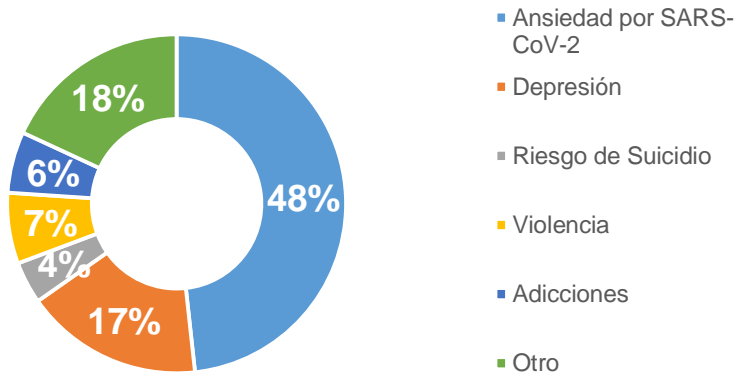
IMPRESIONES DE PANTALLA DE DINÁMICAMENTE EN FACEBOOK



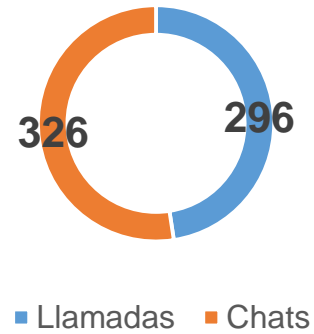
N = 257,072

PRIMEROS AUXILIOS E INTERVENCIÓN EN CRISIS CENTRO DE ATENCIÓN TELEFÓNICA PARA CRISIS PSICOLÓGICA

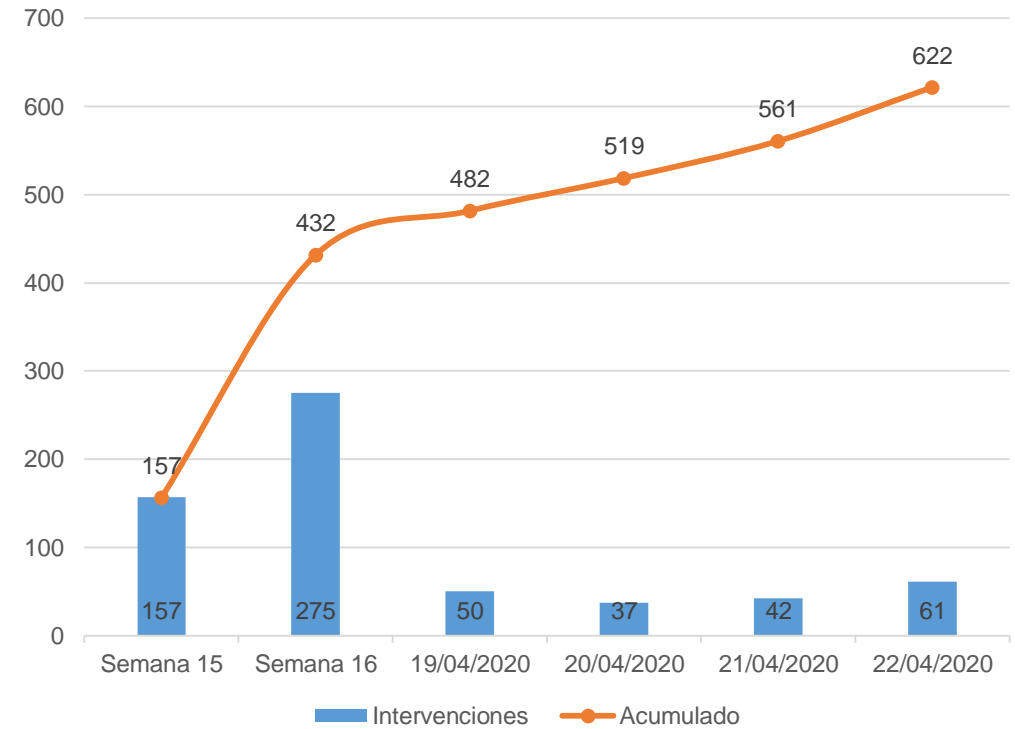
INTERVENCIONES POR MOTIVO



INTERVENCIONES



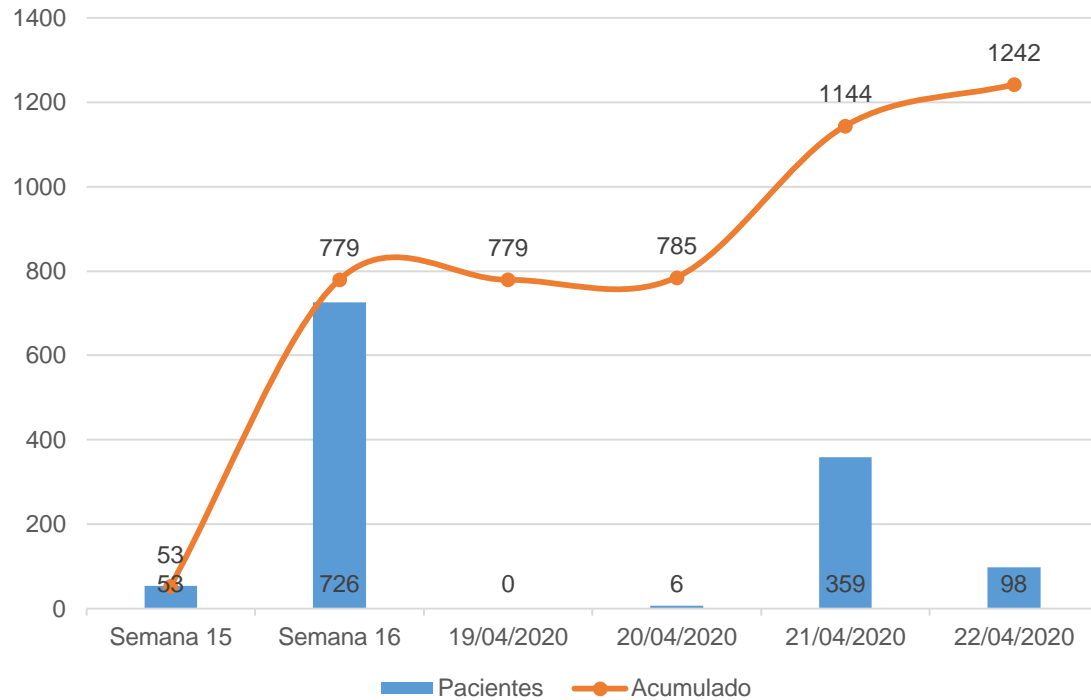
INTERVENCIONES EN CRISIS PSICOLÓGICA



N= 622

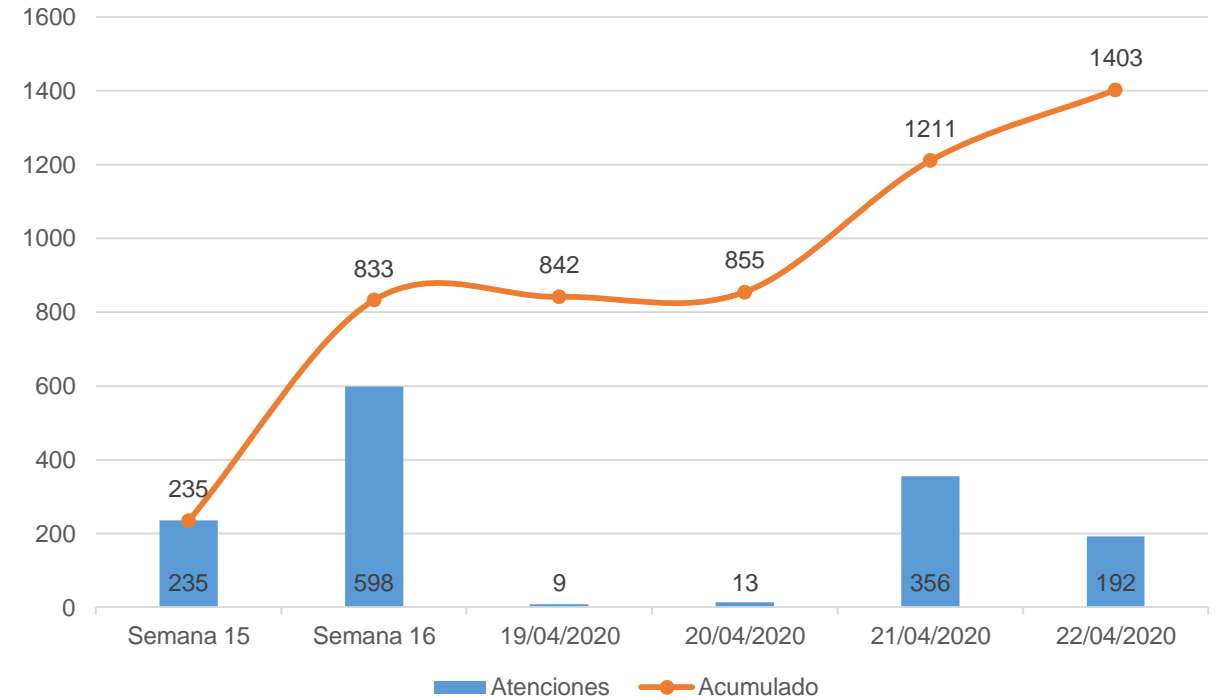
ATENCIÓN PSICOLÓGICA Y PSIQUIÁTRICA

TRIAGE EN SALUD MENTAL EN UNIDADES DE SALUD



N= 1,242

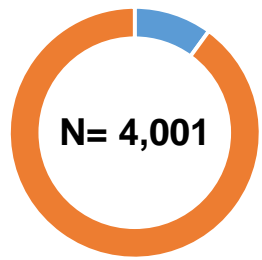
ATENCIÓN PSICOLÓGICA VÍA TELEFÓNICA EN UNIDADES DE SALUD



N= 1,211

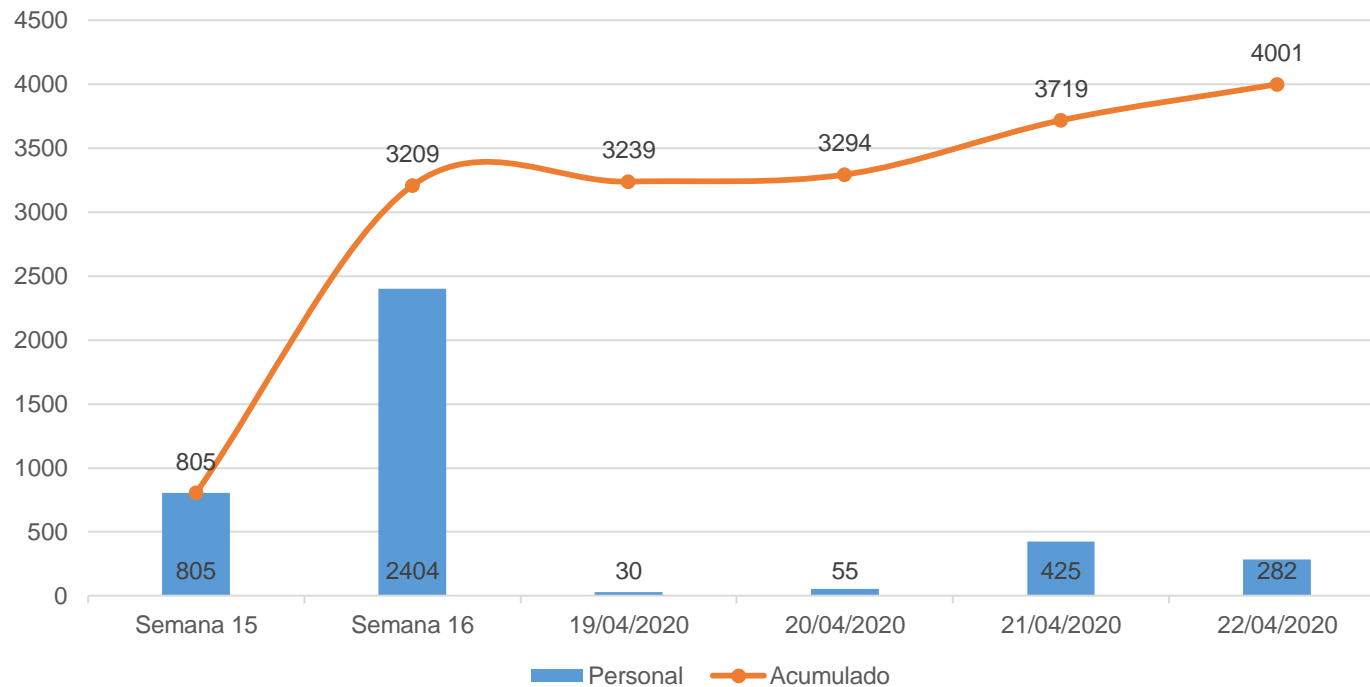
CONTENCIÓN PSICOEMOCIONAL A PERSONAL DE SALUD

TIPO DE PERSONAL



- Primeros respondientes
- Personal de salud

CONTENCIÓN PSICOEMOCIONAL A PERSONAL DE SALUD

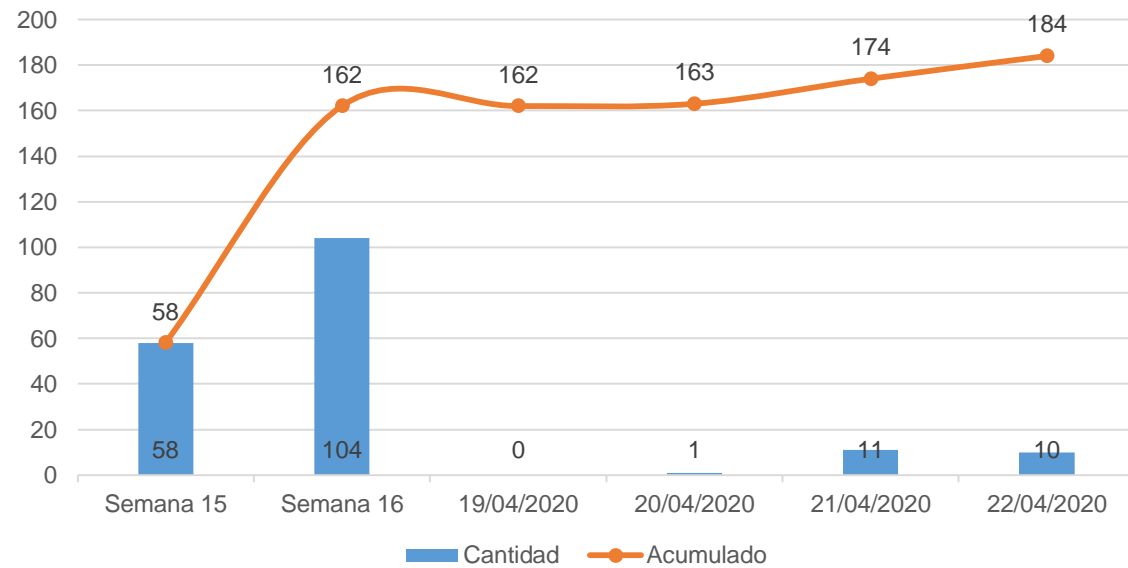


N= 4,001

CAPACITACIONES EN SALUD MENTAL

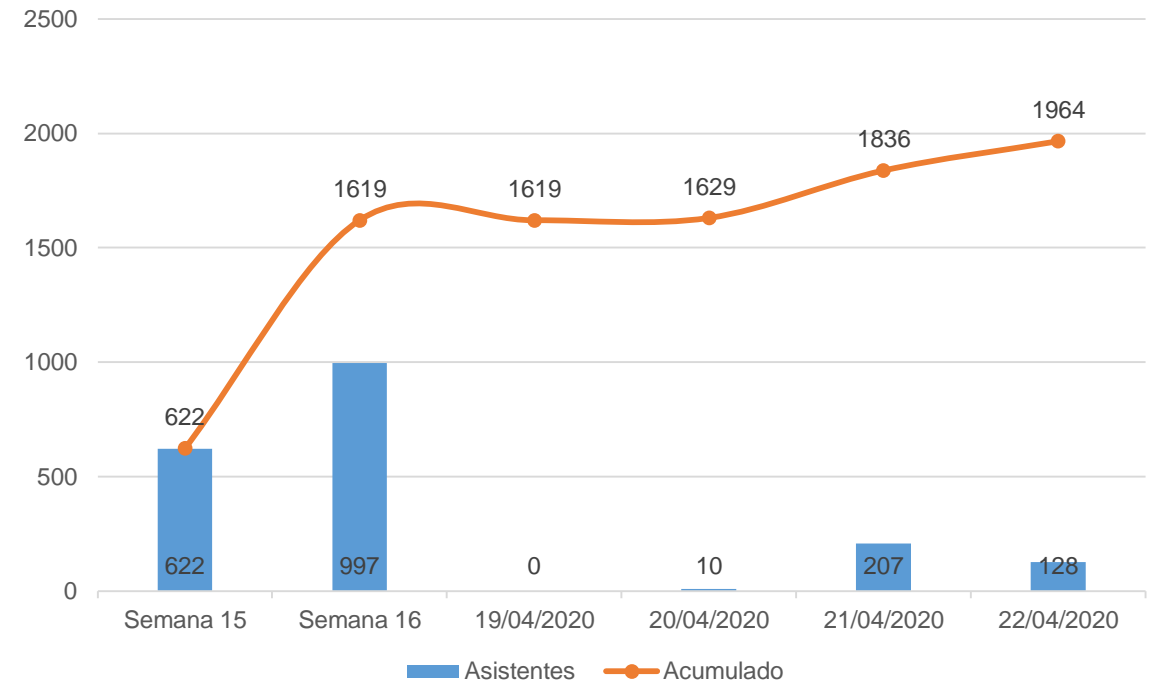
CAPACITACIONES OTORGADAS

Primeros Auxilios Psicológicos / Triage en Salud Mental / Guías de Intervención



N= 184

ASISTENTES A CAPACITACIÓN

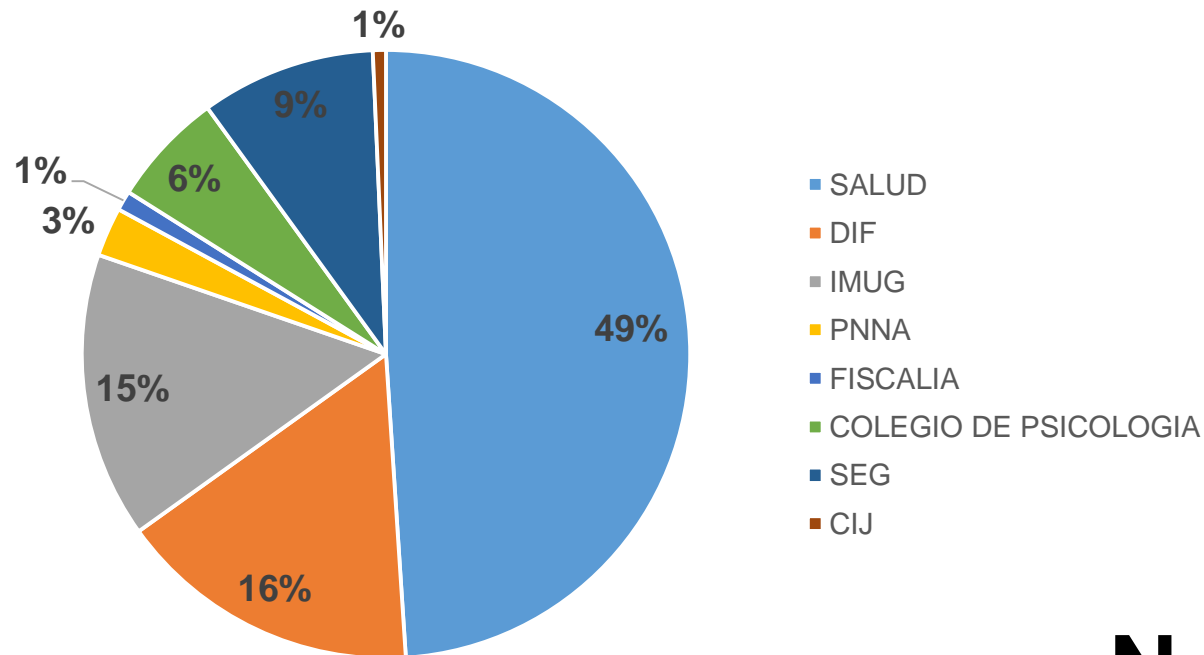


N= 1,964

RED DE ATENCIÓN A LA SALUD MENTAL ANTE SARS-COV-2

Personal capacitado para intervención en primeros auxilios psicológicos

PERSONAL DE LA RED



INSTITUCIÓN	PERSONAL
SALUD	564
DIF	186
IMUG	175
PNNA	30
FISCALIA	12
COLEGIO DE PSICOLOGIA	70
SEG	107
CIJ	8
TOTAL	1152

N= 1,152

- 1. **Medidas básicas de prevención:** **lavado frecuente de manos**; al estornudar, tapar nariz y boca con el ángulo interno del codo; evitar el saludo físico; y no salir de casa si hay síntomas equiparables al coronavirus.
- 2. **Suspensión temporal de actividades no esenciales** (en el plazo antes mencionado): esto es, por ejemplo, no acudir a lugares turísticos en lo que dura la contingencia o sustituir las labores en espacios físicos por trabajo en línea.
- 3. **La reprogramación** de eventos de concentración masiva, como conciertos o ferias turísticas o patronales.
- 4. **Dar protección y cuidado de las personas adultas mayores, embarazadas y en periodo de lactancia, personas con cáncer, VIH,** pues son el sector más vulnerable ante un posible contagio de COVID-19.

Teléfonos de atención a la población

477 563 6209 León

800 627 2583 Estatal

800 004 4800 Federal

coronavirus.guanajuato.gob.mx



GTO

Grandeza de México

Gracias