

Reporte de Casos Covid-19



GOBIERNO DEL ESTADO DE GUANAJUATO
SECRETARÍA DE SALUD



COVID-19: Panorama mundial

DATOS RELEVANTES:

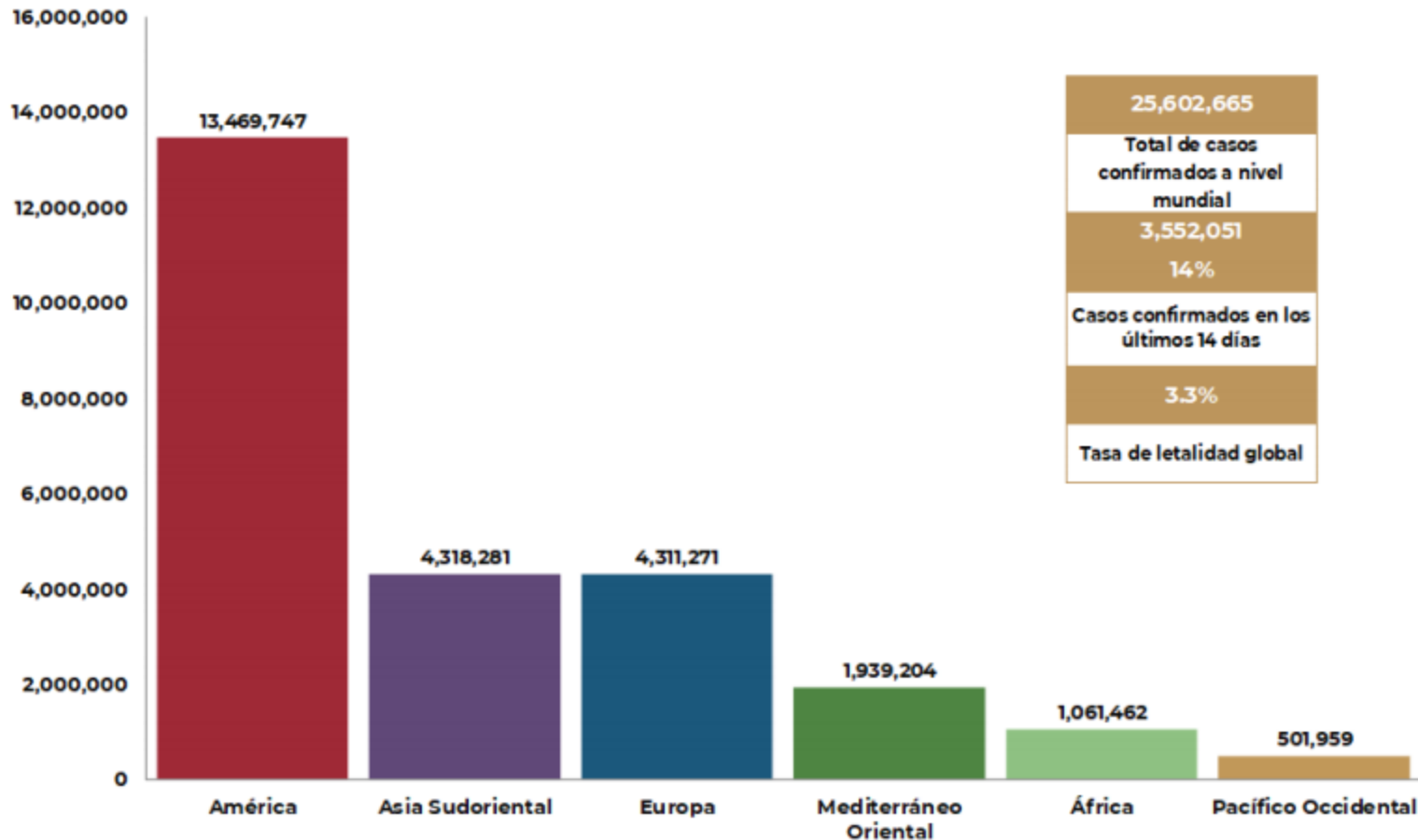
25,602,665
casos confirmados

Tasa de letalidad global **3.3 %**

215 países, los casos en las seis regiones de la OMS

852,758
defunciones

Gráfico 1. Distribución de casos acumulados de COVID-19 por SARS-CoV-2 por regiones de la OMS.





COVID-19: casos por millón de habitantes

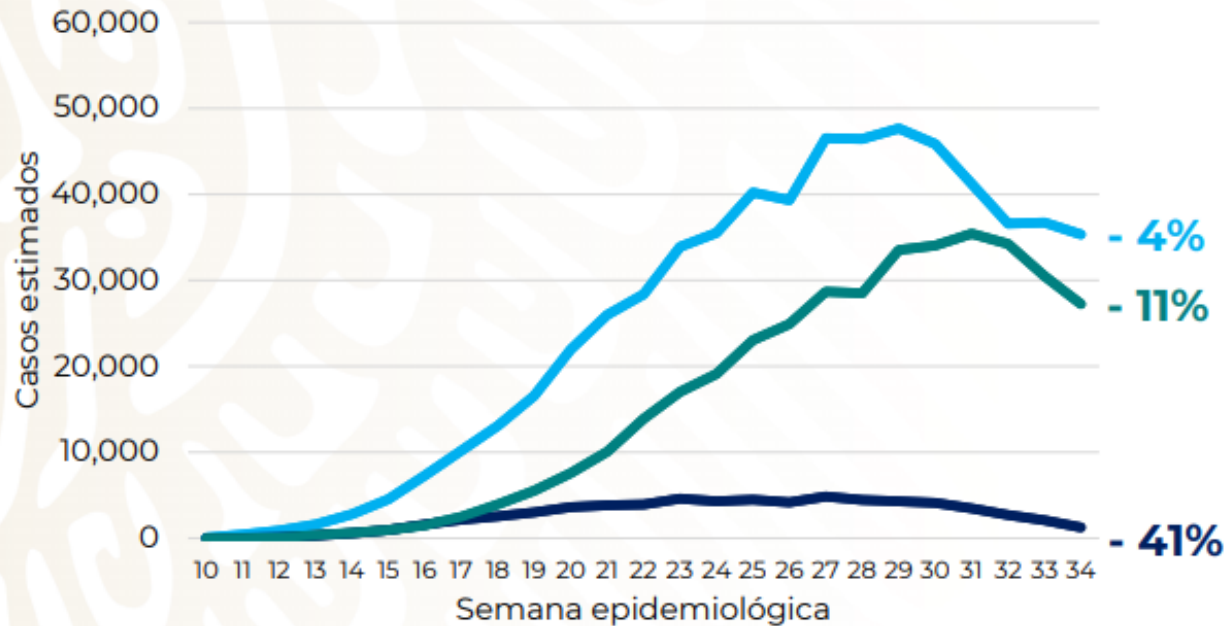
COVID-19 México: casos incidentes, personas recuperadas y defunciones estimadas por semana



Fase 3

2 septiembre, 2020

Escenario nacional



643,906

Casos estimados

40,599 (6%)

Casos activos estimados

424,990

Recuperados

67,574

Defunciones estimadas

- 4%

- 11%

- 41%



Panorama Nacional

DATOS RELEVANTES:

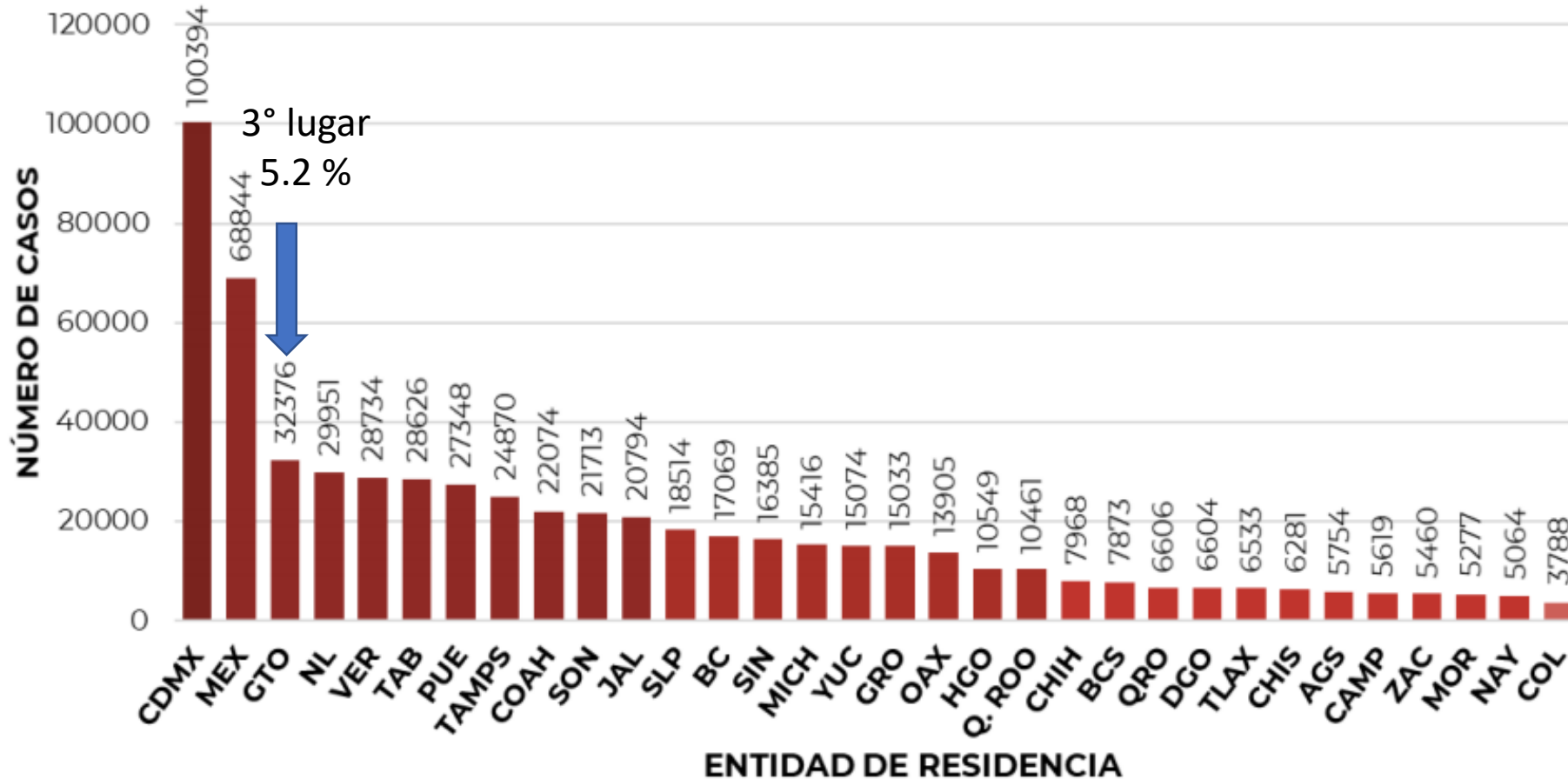
610,957
CONFIRMADOS

28,283
**CONFIRMADOS
ACTIVOS**

81,775
**SOSPECHOSOS
ACUMULADOS**

683,438
**NEGATIVOS
ACUMULADOS**

65,816
DEFUNCIONES



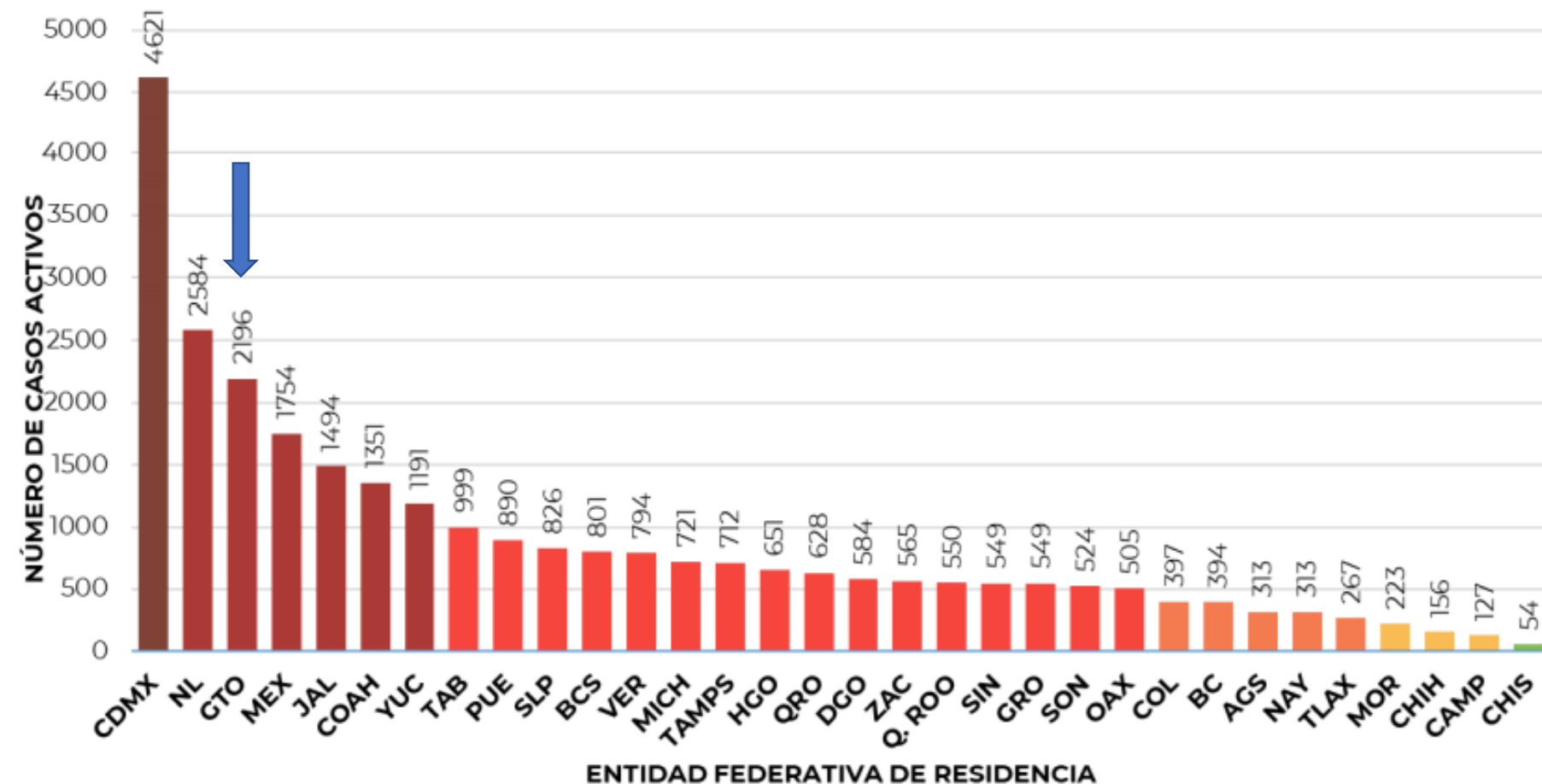


Panorama Nacional

**DATOS
RELEVANTES:**

**28,283
CONFIRMADOS
ACTIVOS**

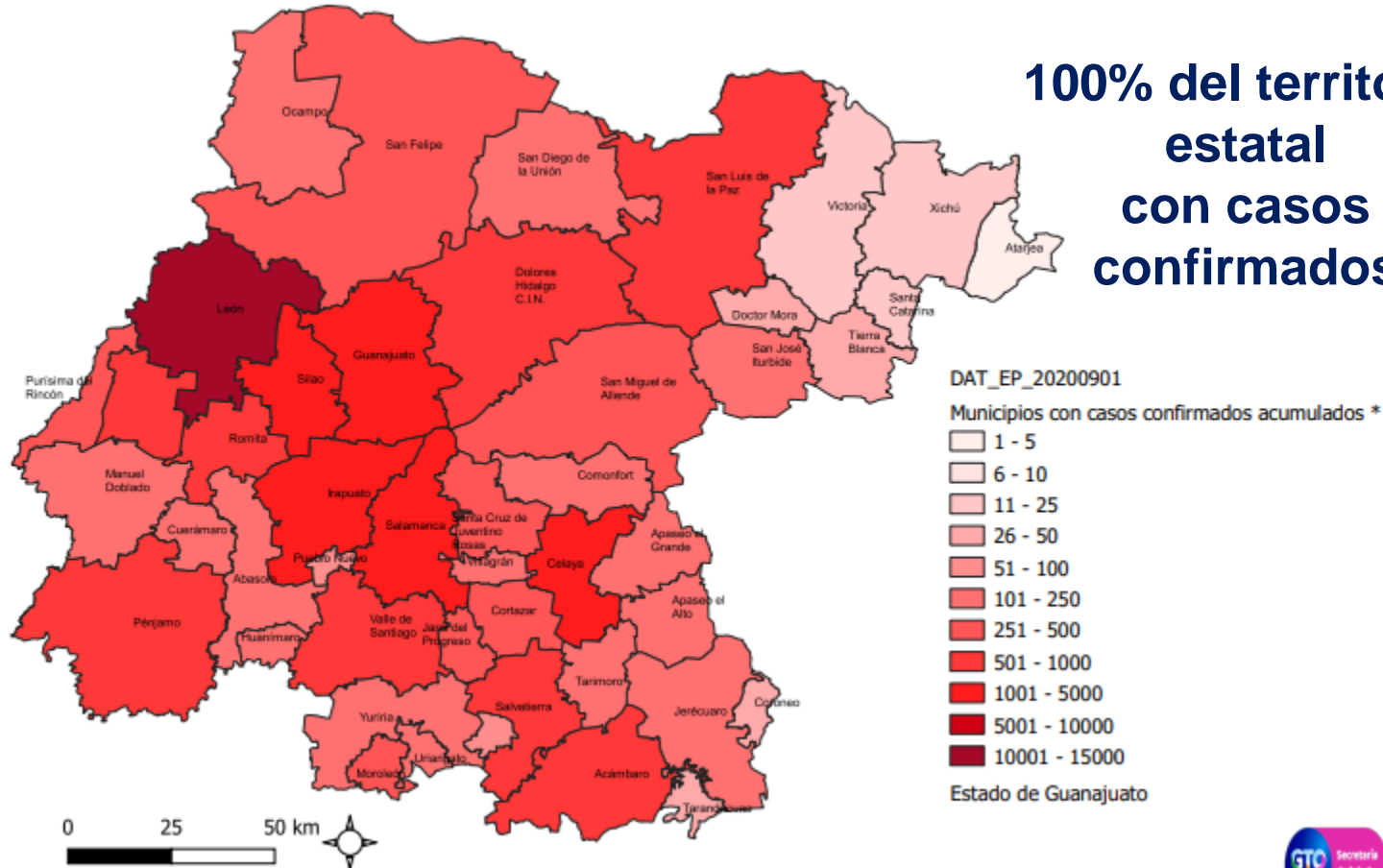
**Guanajuato,
3er lugar
en casos
confirmados
activos
con el 7.6 %**





Vigilancia Epidemiológica

Clasificación de los municipios por casos confirmados



Fuente: SISVER, SINAVE, SSA DE Guanajuato cierre con corte a las 11 horas del 01 de septiembre de 2020. 2/ INEGI, Marco Geoestadístico, <http://www.inegi.org.mx/>



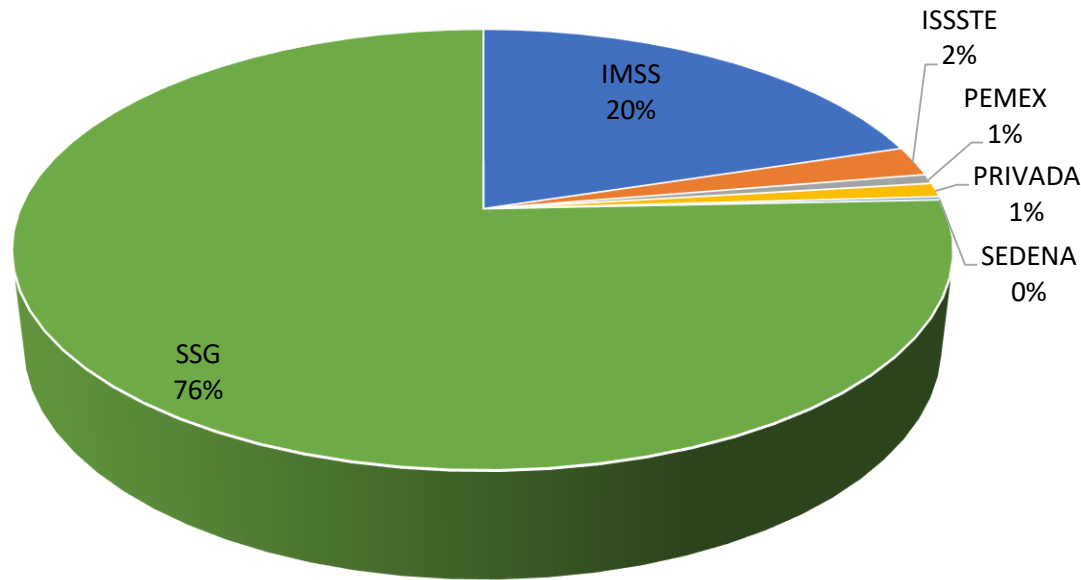
DATOS RELEVANTES:

CASOS ESTUDIADOS	78,607	100%
NEGATIVOS	43,832	55.8%
CONFIRMADOS HOY	585	585
<u>TOTAL DE CONFIRMADOS</u>	34,775	44.2% Del total de estudiados
CASOS EN INVESTIGACIÓN	2,785	2,785
CASOS RECUPERADOS	28,391	81.6% Del total de confirmados
DEFUNCIONES	2,245	2.9% Del total de estudiados
CASOS COMUNITARIOS	34,619	99.6% Del total de confirmados
CASOS ACTIVOS	2,702	7.8% Del total de confirmados



Vigilancia en Casos Sospechosos

- Casos SOSPECHOSOS por institución notificante



- El **76%** de los casos estudiados como sospechosos, han sido notificados por la SSG.

DATOS RELEVANTES:

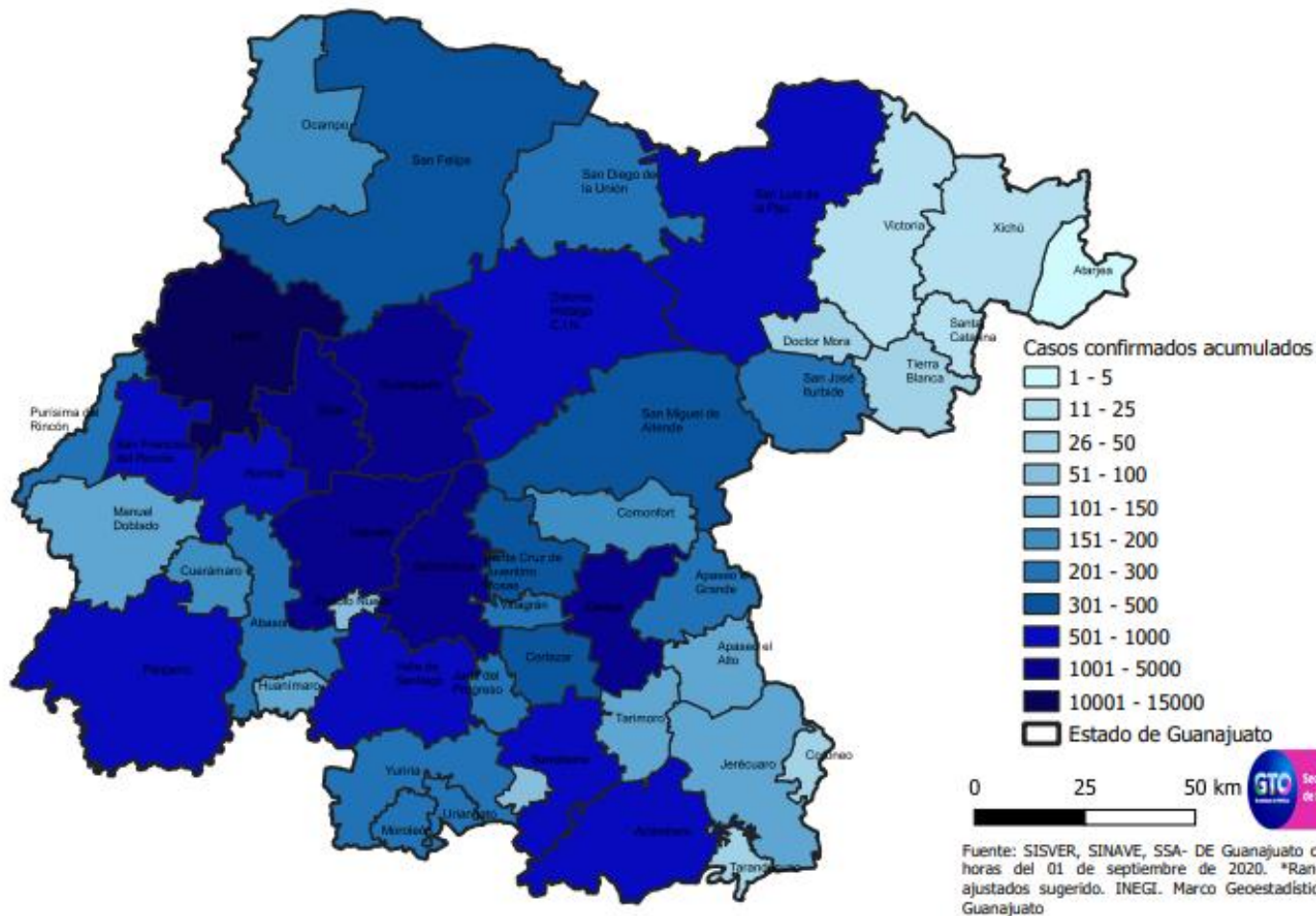
IMSS	17367
ISSSTE	1890
PEMEX	600
PRIVADA	893
SEDENA	204
SSG	65190

La participación de todo el sector salud en la identificación y notificación de casos sospechosos es crucial para mitigar la transmisión.



Casos confirmados en Guanajuato

Casos confirmados acumulados por municipio 01/09/2020



DATOS RELEVANTES:

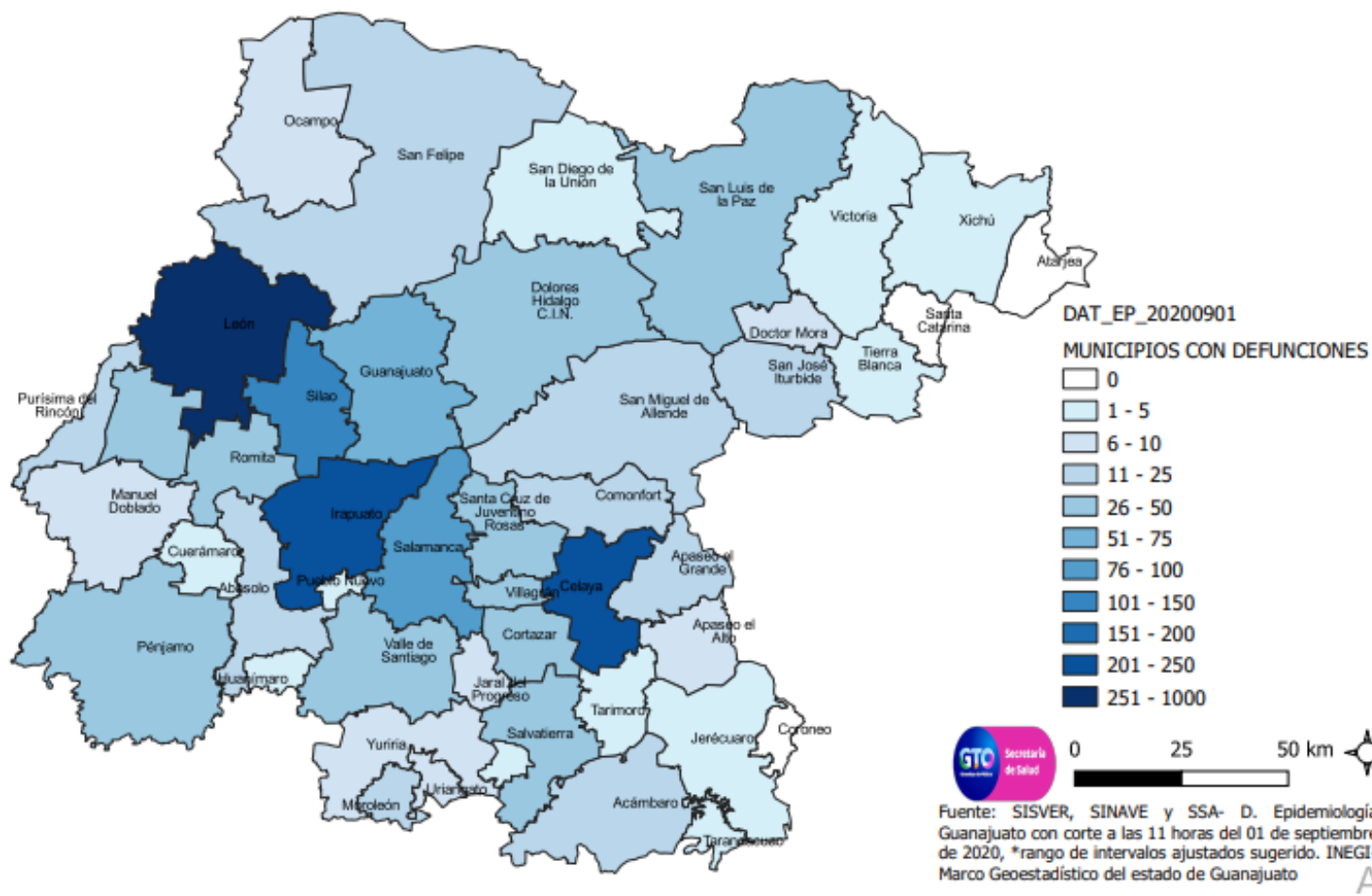
CASOS CONFIRMADOS HOY	585
ABASOLO	4
ACÁMBARO	25
APASEO EL ALTO	6
APASEO EL GRANDE	3
CELAYA	65
COMONFORT	4
CORONEO	5
CORTAZAR	12
CUERÁMARO	6
DOCTOR MORA	1
DOLORES HIDALGO	14
GUANAJUATO	33
HUANIMARO	2
IRAPUATO	65
JARAL DEL PROGRESO	6
JERÉCUARO	7
JUVENTINO ROSAS	3
LEON	84
MANUEL DOBLADO	6
MOROLEÓN	2
OCAMPO	15
PÉNJAMO	10
PUEBLO NUEVO	2
PURISIMA DEL RINCÓN	4
ROMITA	5
SALAMANCA	55
SALVATIERRA	10
SAN DIEGO DE LA UNION	10
SAN FELIPE	16
SAN FRANCISCO DEL RINCÓN	25
SAN JOSE ITURBIDE	6
SAN LUIS DE LA PAZ	15
SAN MIGUEL DE ALLENDE	13
SANTIAGO MARAVATIO	3
SILAO	10
TARANDACUAO	1
TARIMORO	3
TIERRA BLANCA	1
URIANGATO	2
VALLE DE SANTIAGO	11
VICTORIA	1
VILLAGRAN	3
XICHU	1
YURIRIA	10



Defunciones a COVID-19 en Guanajuato

DATOS RELEVANTES:

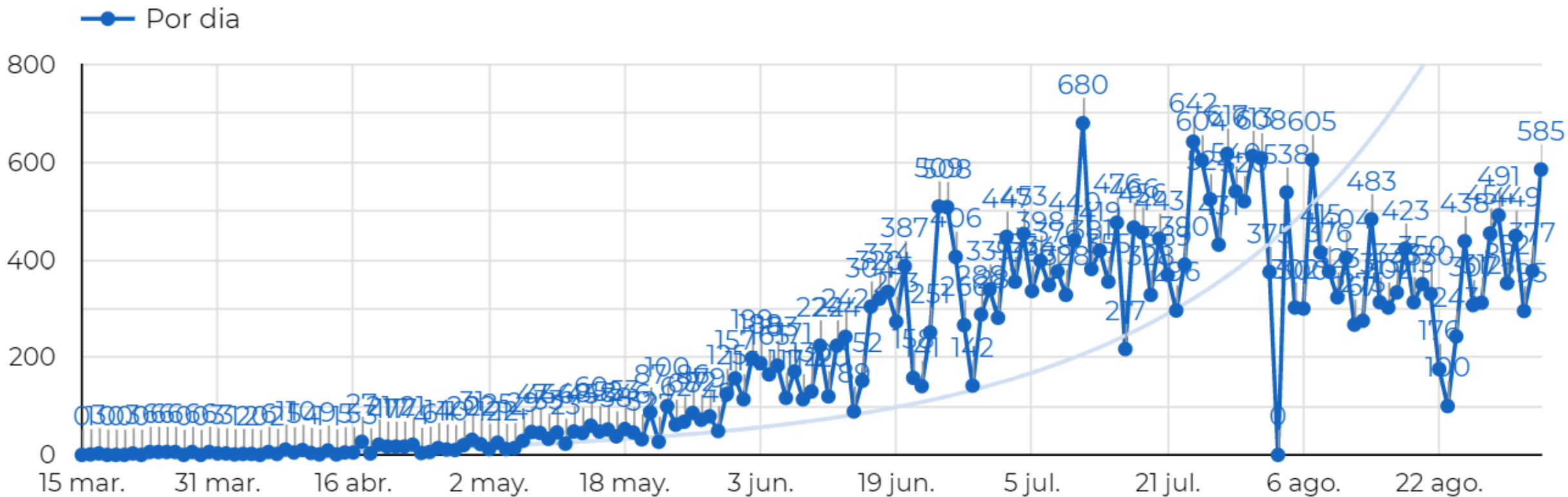
Municipios con defunciones 01/09/2020



Defunciones	31
APASEO EL ALTO	1
CELAYA	1
DOLORES HIDALGO	1
GUANAJUATO	1
IRAPUATO	1
JUVENTINO ROSAS	1
LEÓN	10
MANUEL DOBLADO	3
OCAMPO	1
PURÍSIMA DEL RINCÓN	1
SALAMANCA	3
SALVATIERRA	2
SAN FRANCISCO DEL R	1
SAN JOSE ITURBIDE	1
SAN LUIS DE LA PAZ	2
VALLE DE SANTIAGO	1



Curva de casos confirmados por día

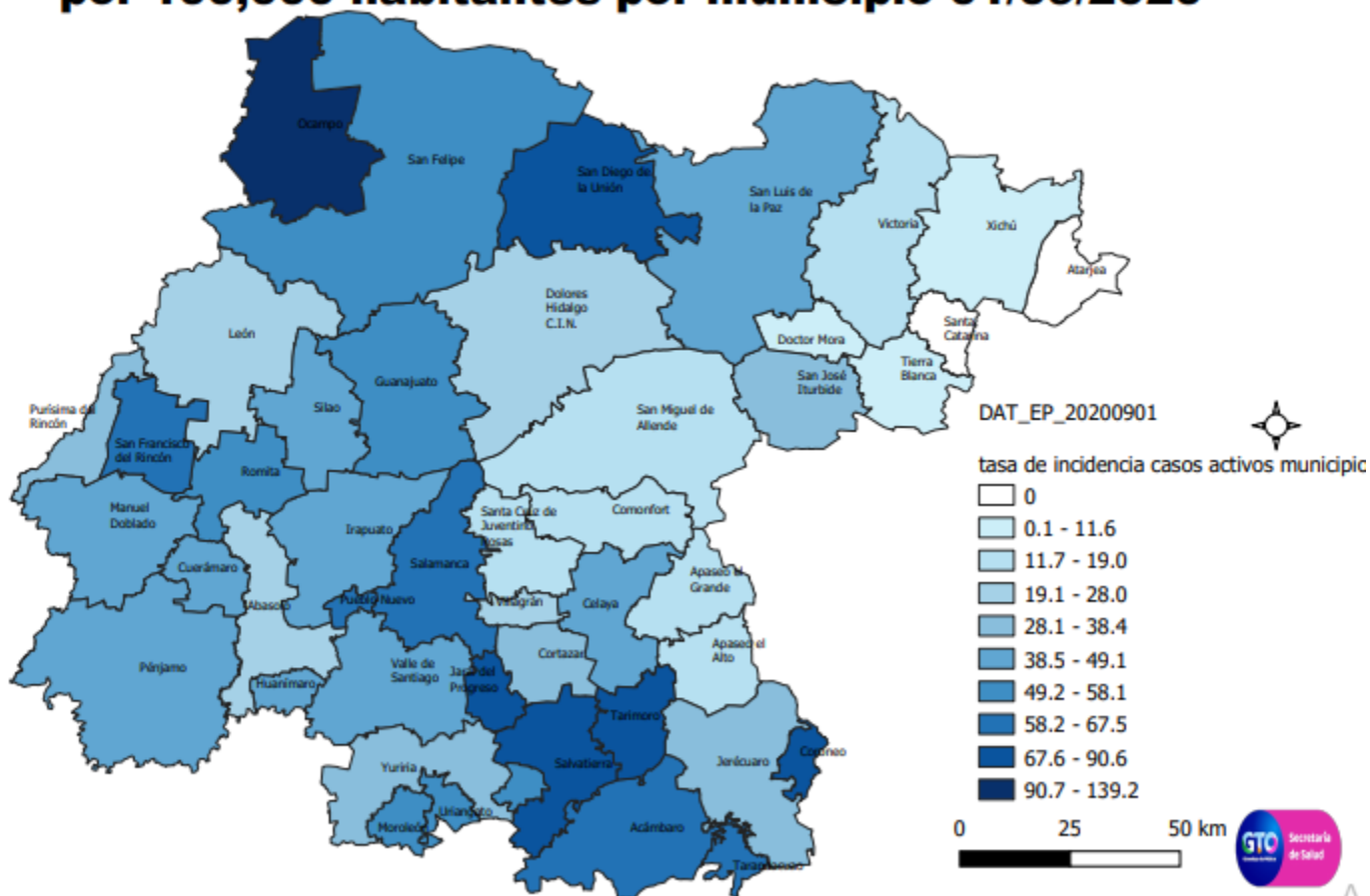




Incidencia por municipio

DATOS RELEVANTES:

Tasa de incidencia de casos activos por 100,000 habitantes por municipio 01/09/2020



Tasa de incidencia estatal

563.3
x 100 mil hab.

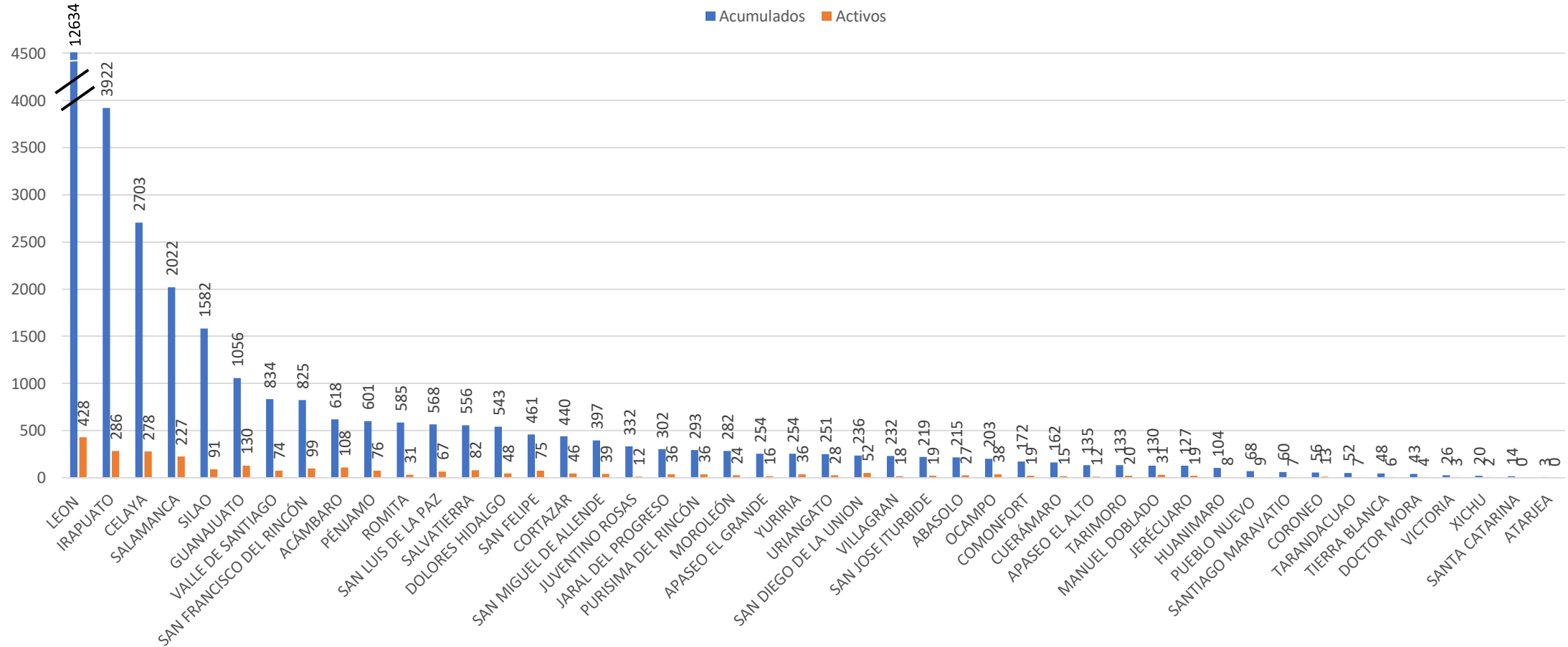
Tasa de incidencia nacional

482.7
x 100 mil hab.

Fuentes: SISVER, SINAVE. Datos proporcionados SSA- D. Epidemiología Guanajuato con corte a las 11 horas del 01 de septiembre de 2020, *rango de intervalos ajustados por ruptur natural



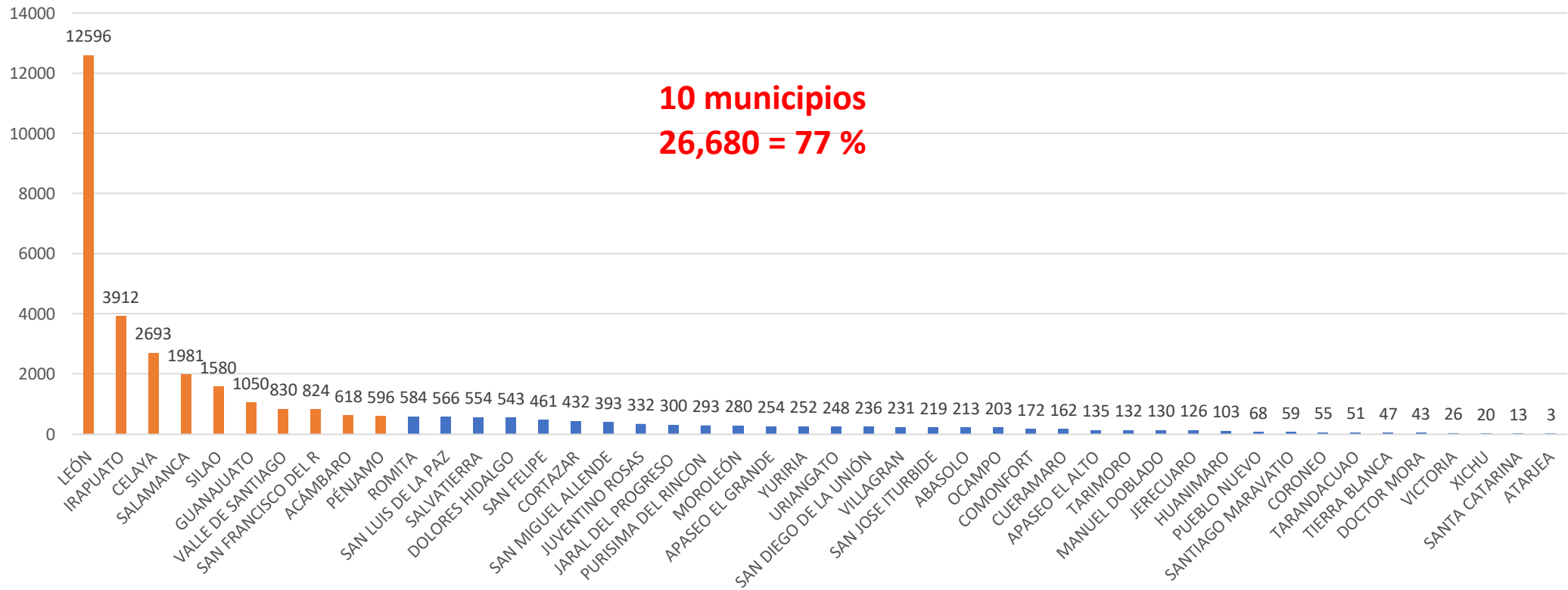
Casos acumulados y casos activos por municipio





Vigilancia de transmisión comunitaria

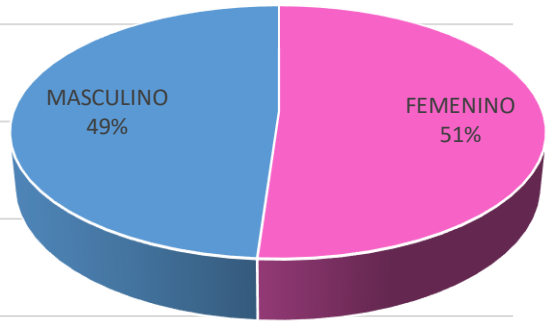
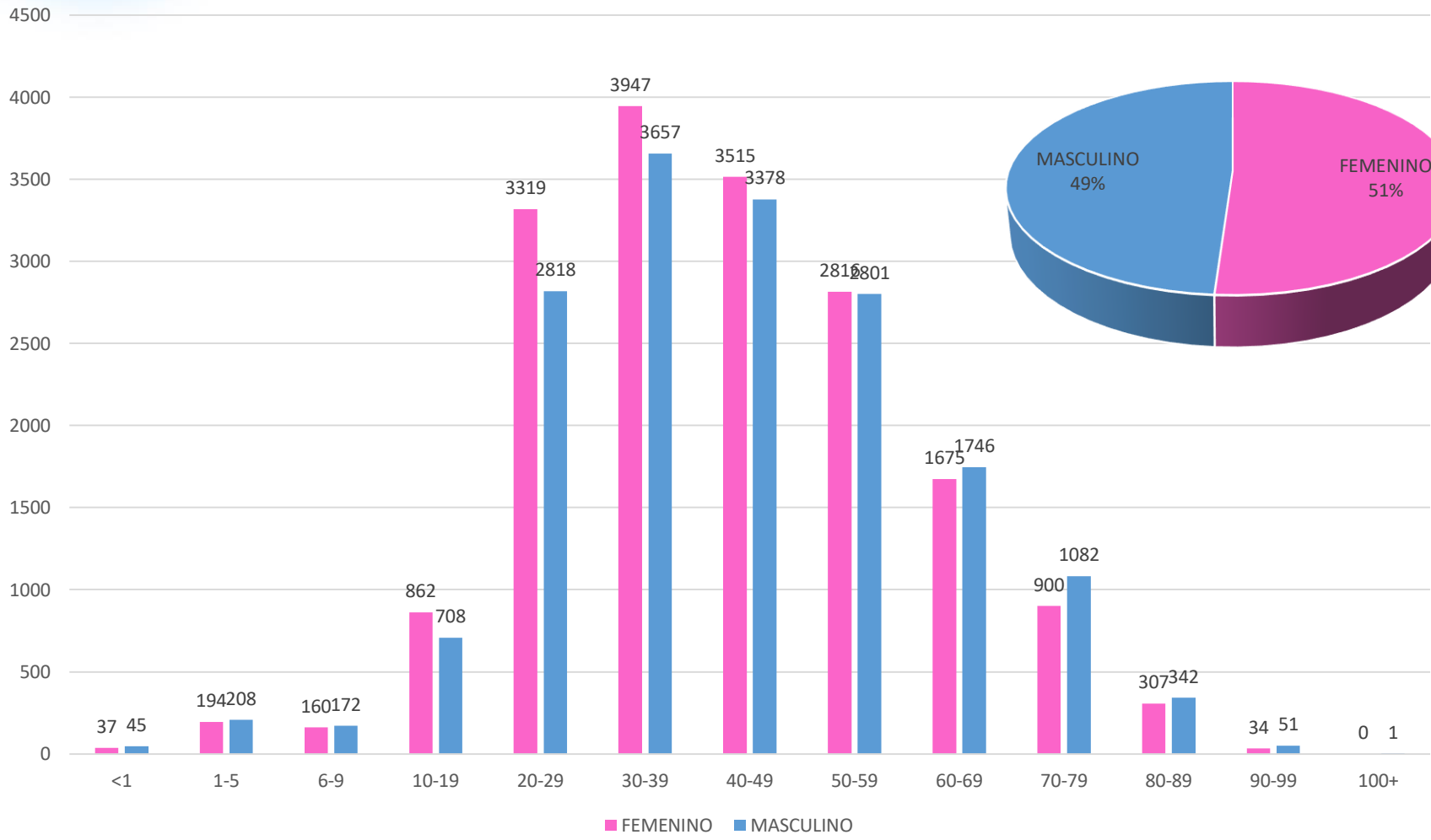
34,619 casos de transmisión comunitaria, 99.5 % del total de casos
46 Municipios con transmisión



10 municipios
26,680 = 77 %

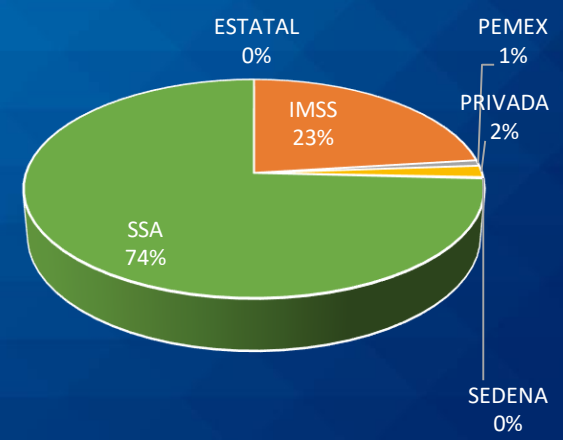


Caracterización de casos confirmados



DATOS RELEVANTES:

El 44.2 % de los casos estudiados resultó confirmado a COVID19, con **34,775** casos acumulados.





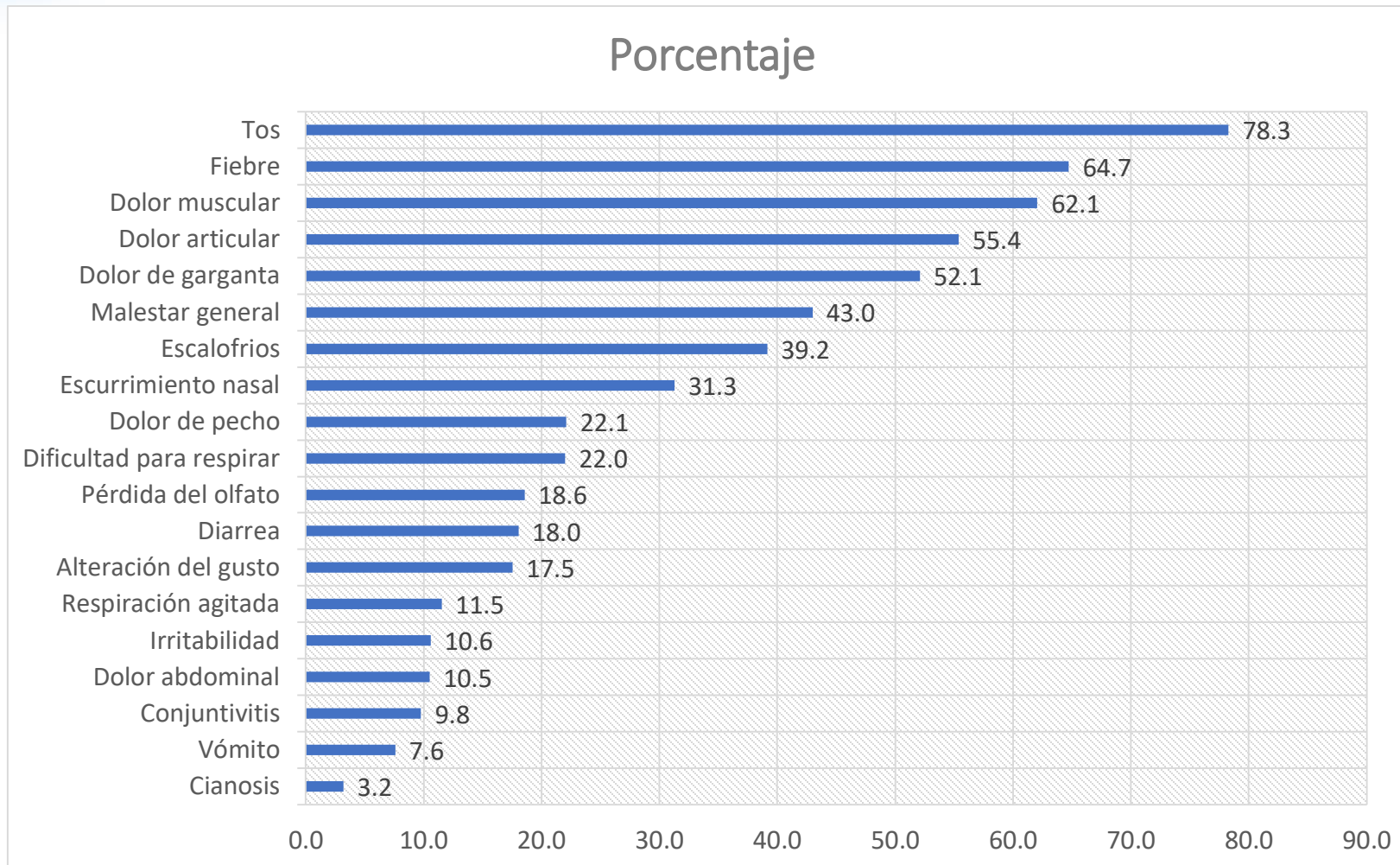
Caracterización de casos confirmados

DATOS RELEVANTES:

% de signos y
síntomas al
momento de su
detección

Total de casos:
34,775

1,725 casos
asintomáticos, que
corresponde al
4.9 %

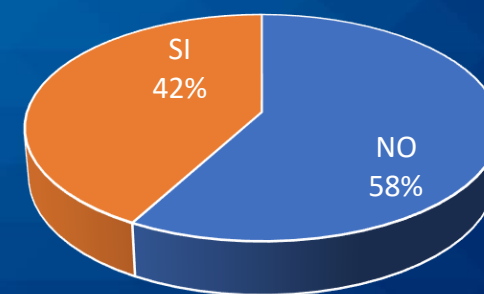
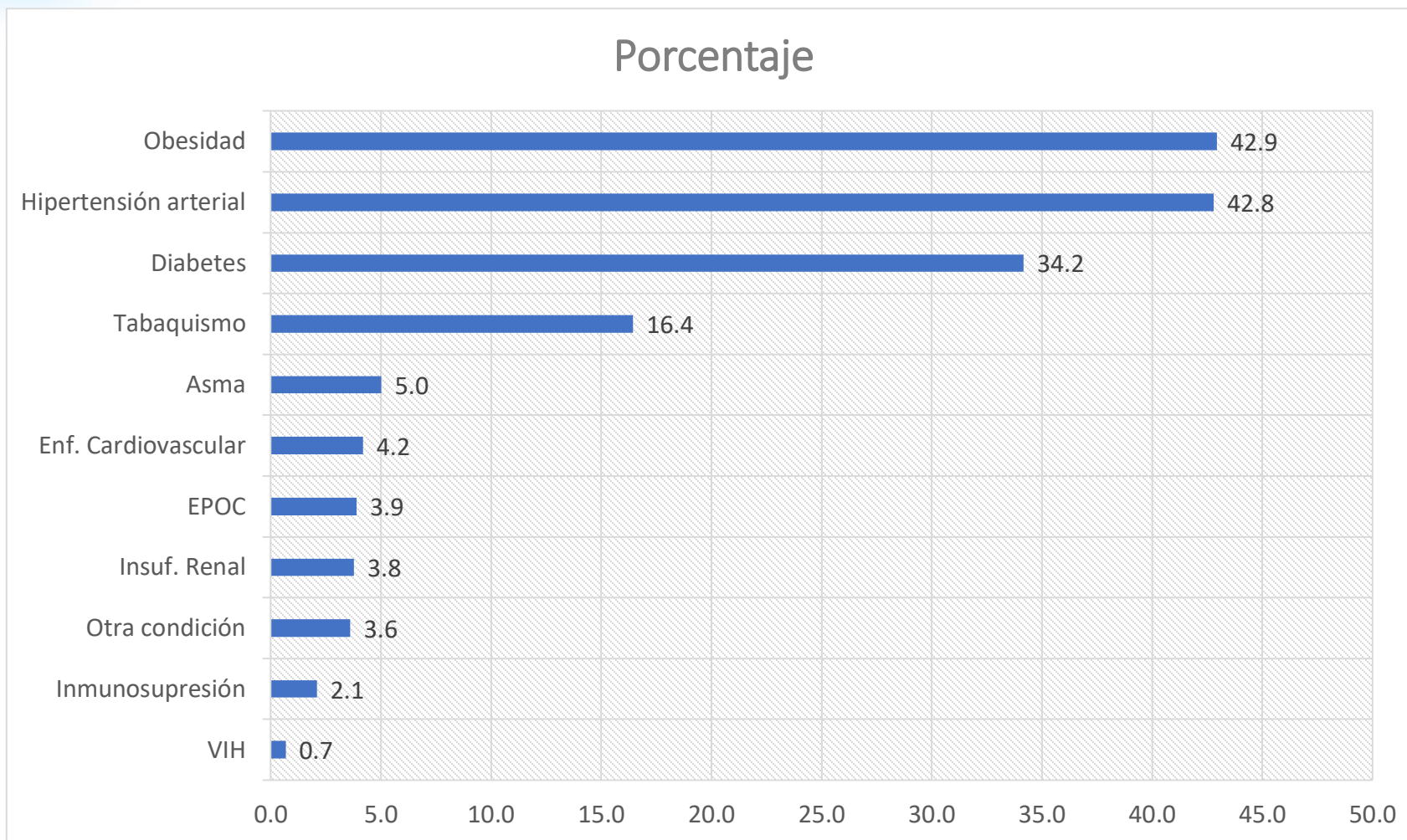




Comorbilidad en casos confirmados

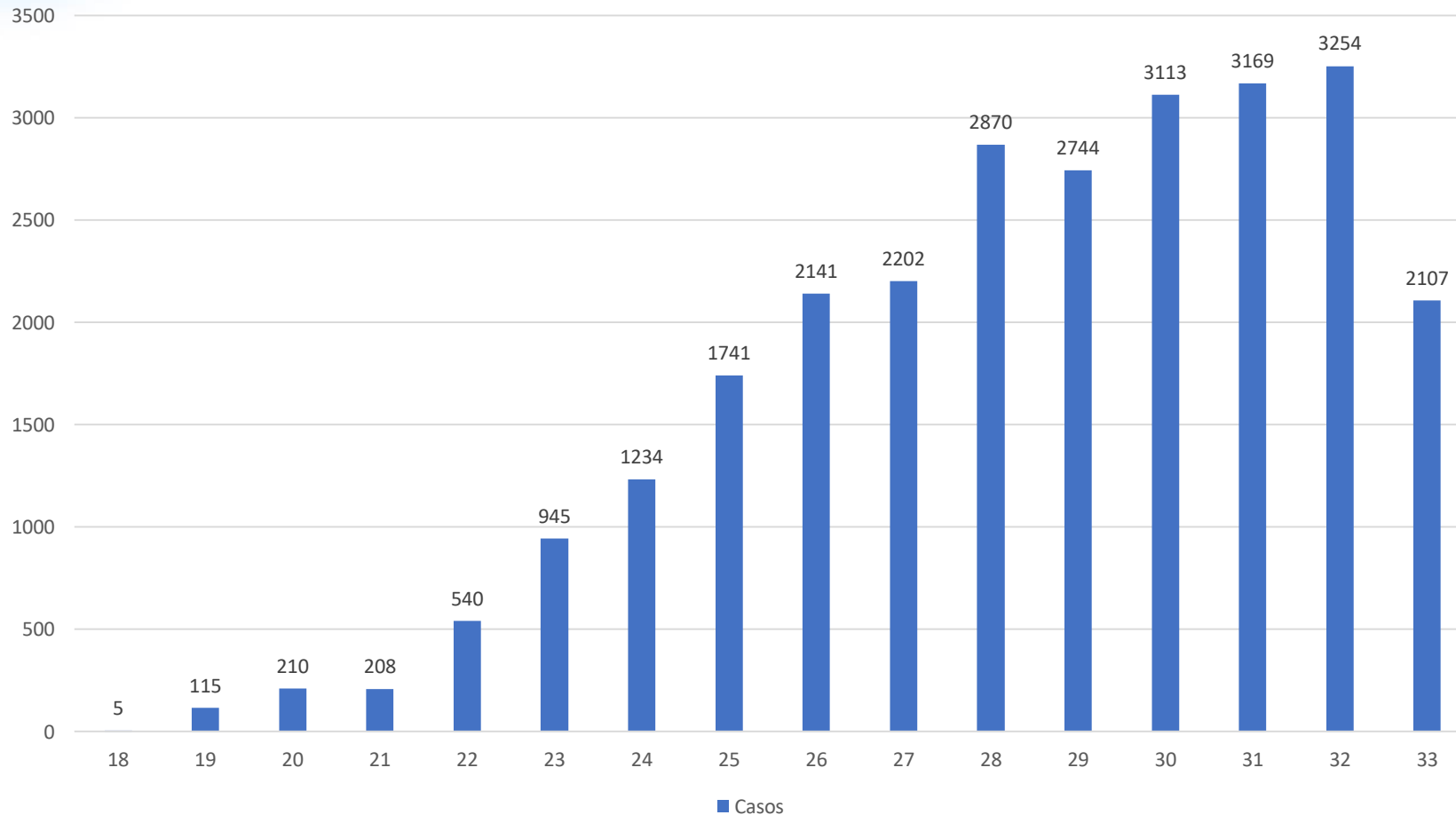
DATOS RELEVANTES:

Del total de los **34,775** casos, **14,537** presentan comorbilidades, lo que corresponde al **41.8 %**





Casos recuperados por semana epidemiológica


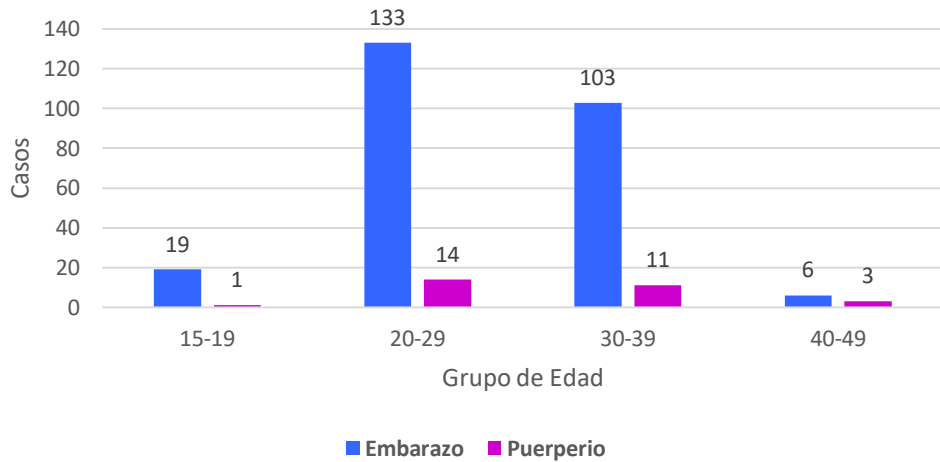


DATOS RELEVANTES:

Se cuenta con
28,391
personas
recuperadas al
03 de septiembre
de 2020

Vigilancia en Embarazo y Puerperio

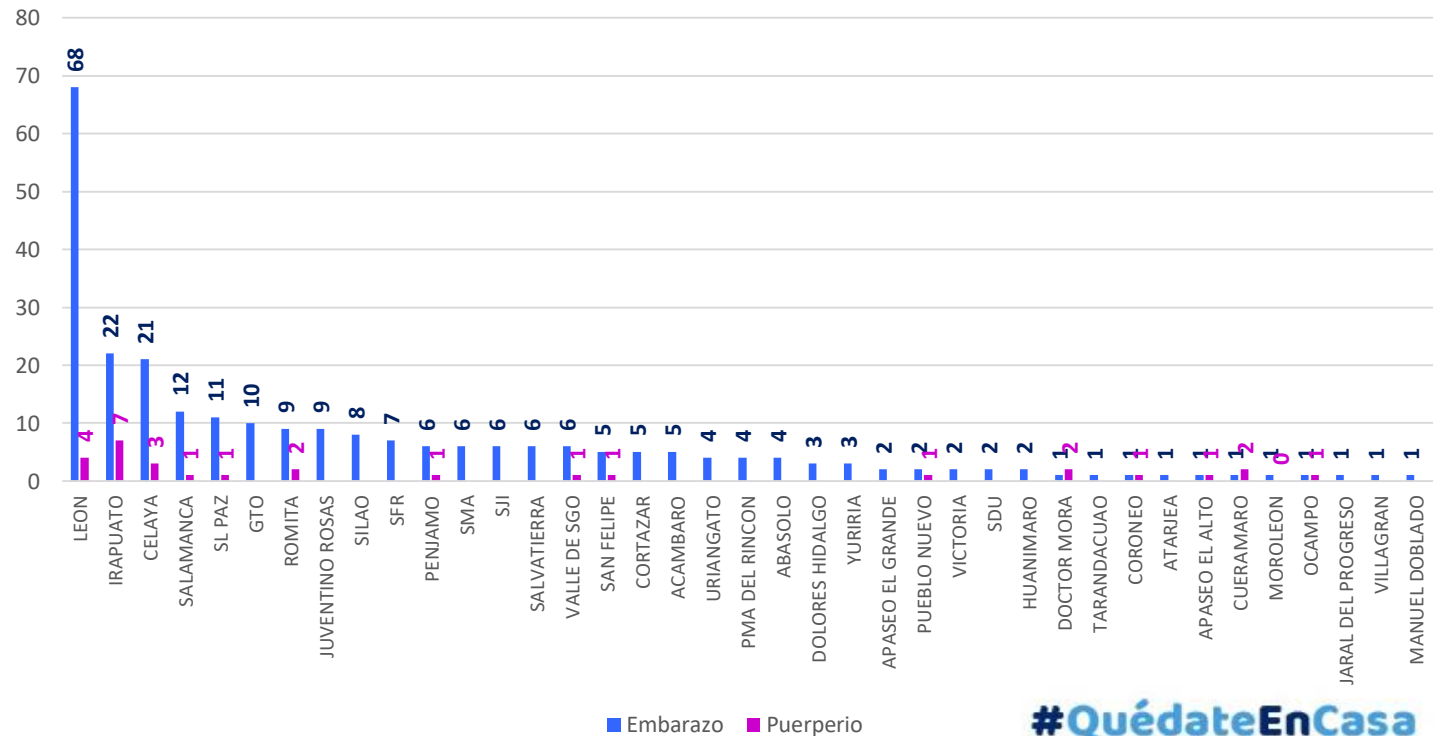
Mujeres Embarazadas y Puérperas confirmadas a COVID-19 según Grupo de Edad



- 261 Embarazadas
- 29 Puérperas

Lo que corresponde al 0.9 %

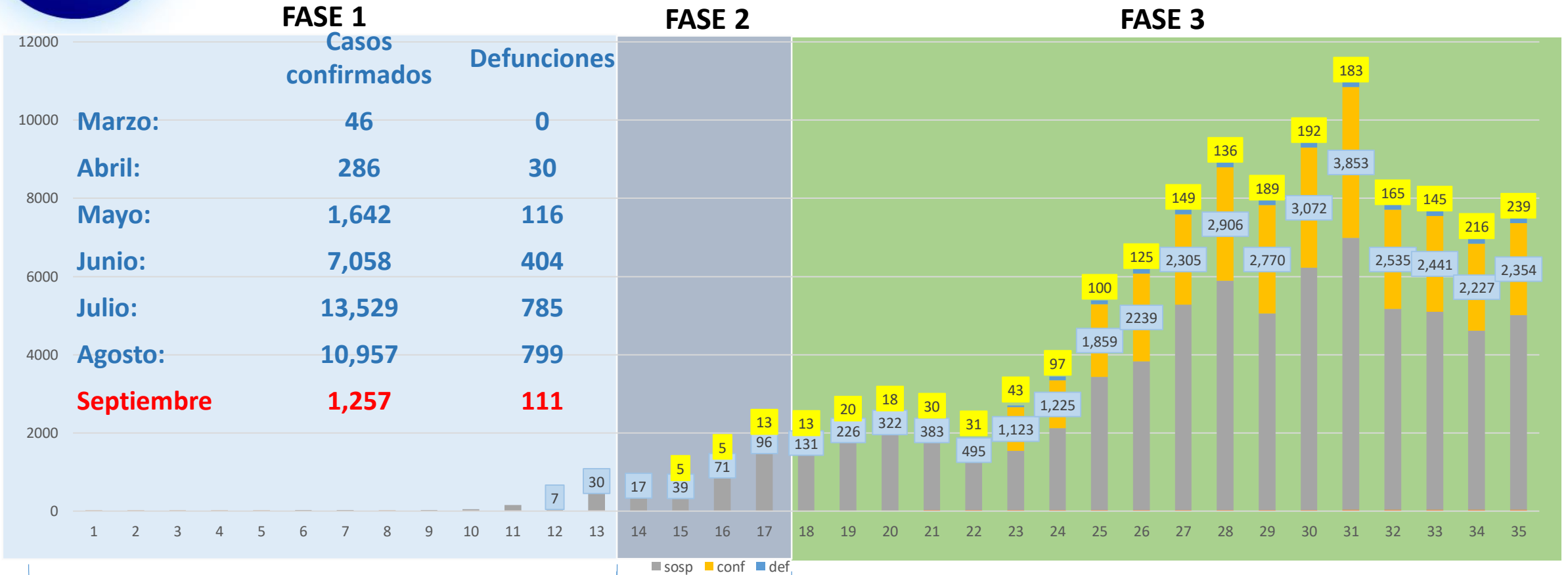
Mujeres Embarazadas y Puérperas confirmadas a COVID-19 por Municipio de Residencia



Trimestre	No. Casos	Defunciones
1er trimestre	61	
2do trimestre	76	
3er trimestre	124	1
Puerperio	29	4
TOTAL	290	5



Casos por semana epidemiológica y fases de la pandemia



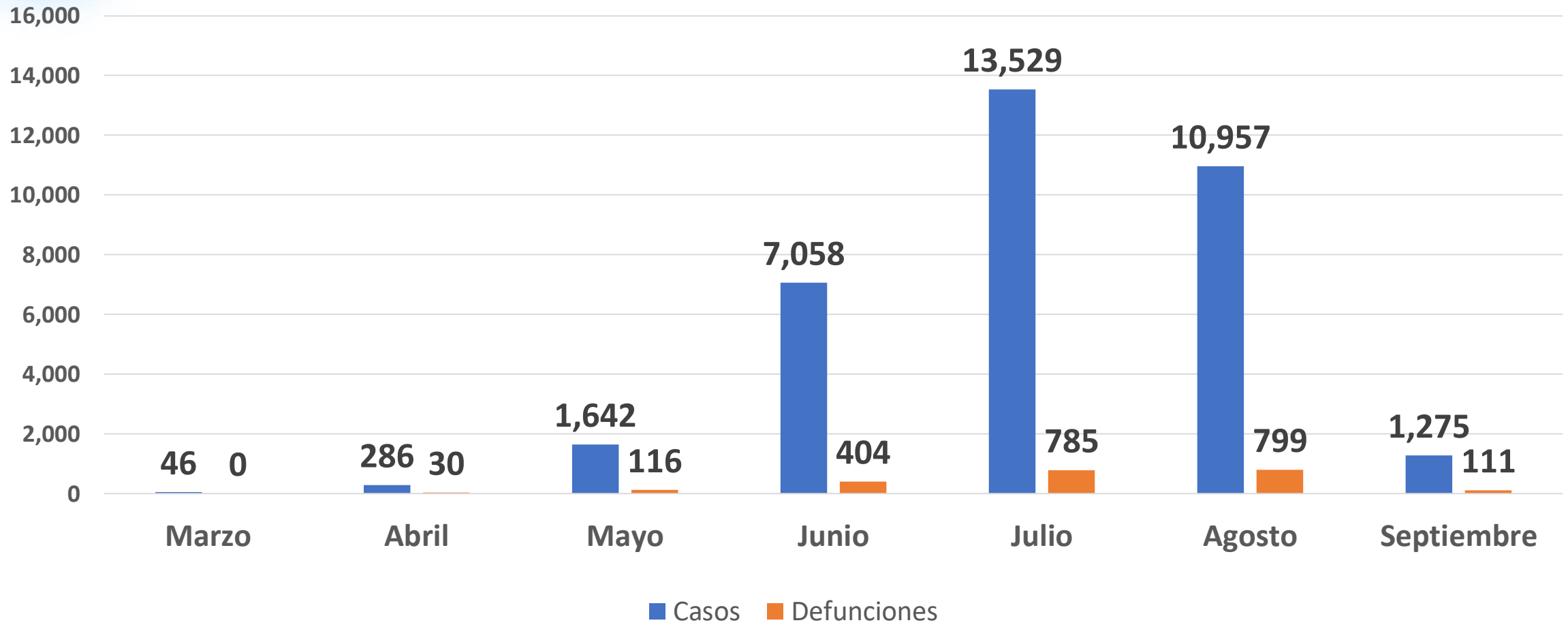
1 de ene – 23 mar

24 mar – 20 abr

21 abr

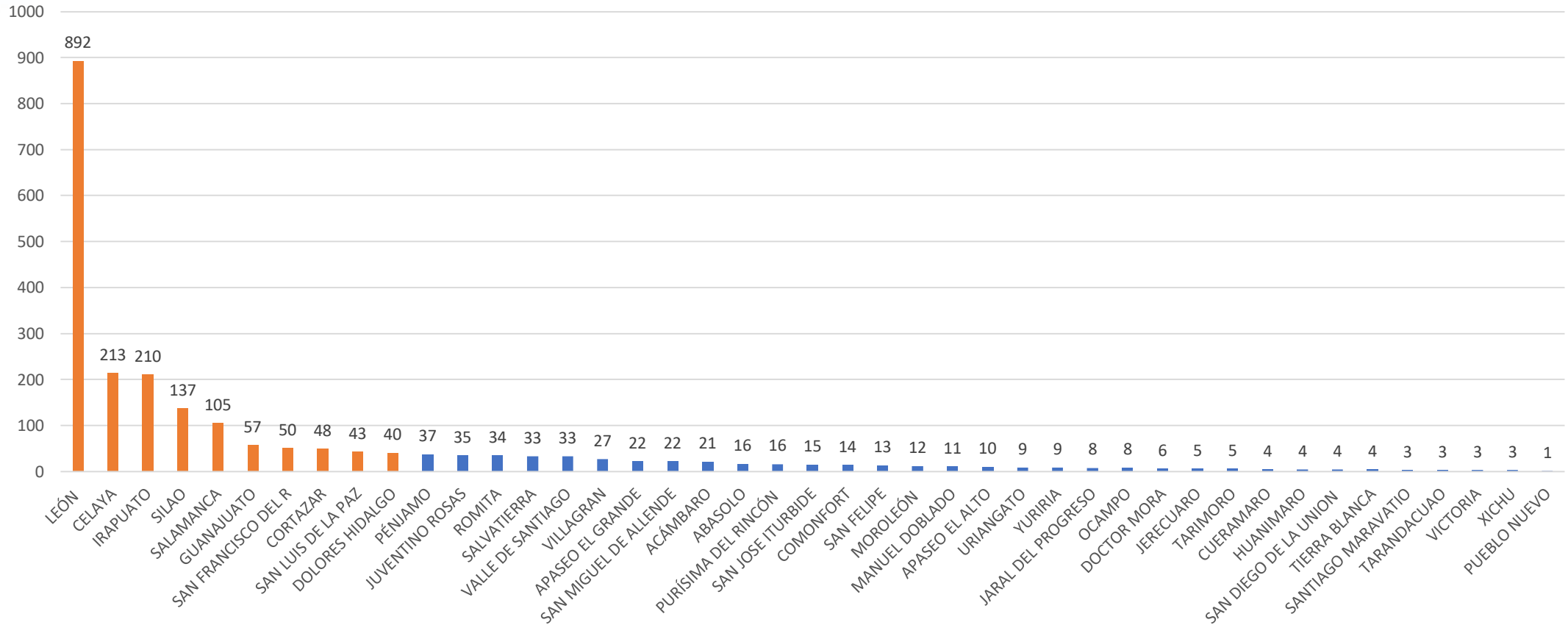


Casos / Defunciones por mes COVID-19





Defunciones COVID-19 por municipio de residencia

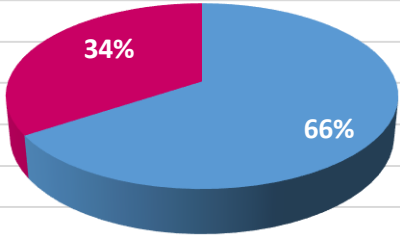
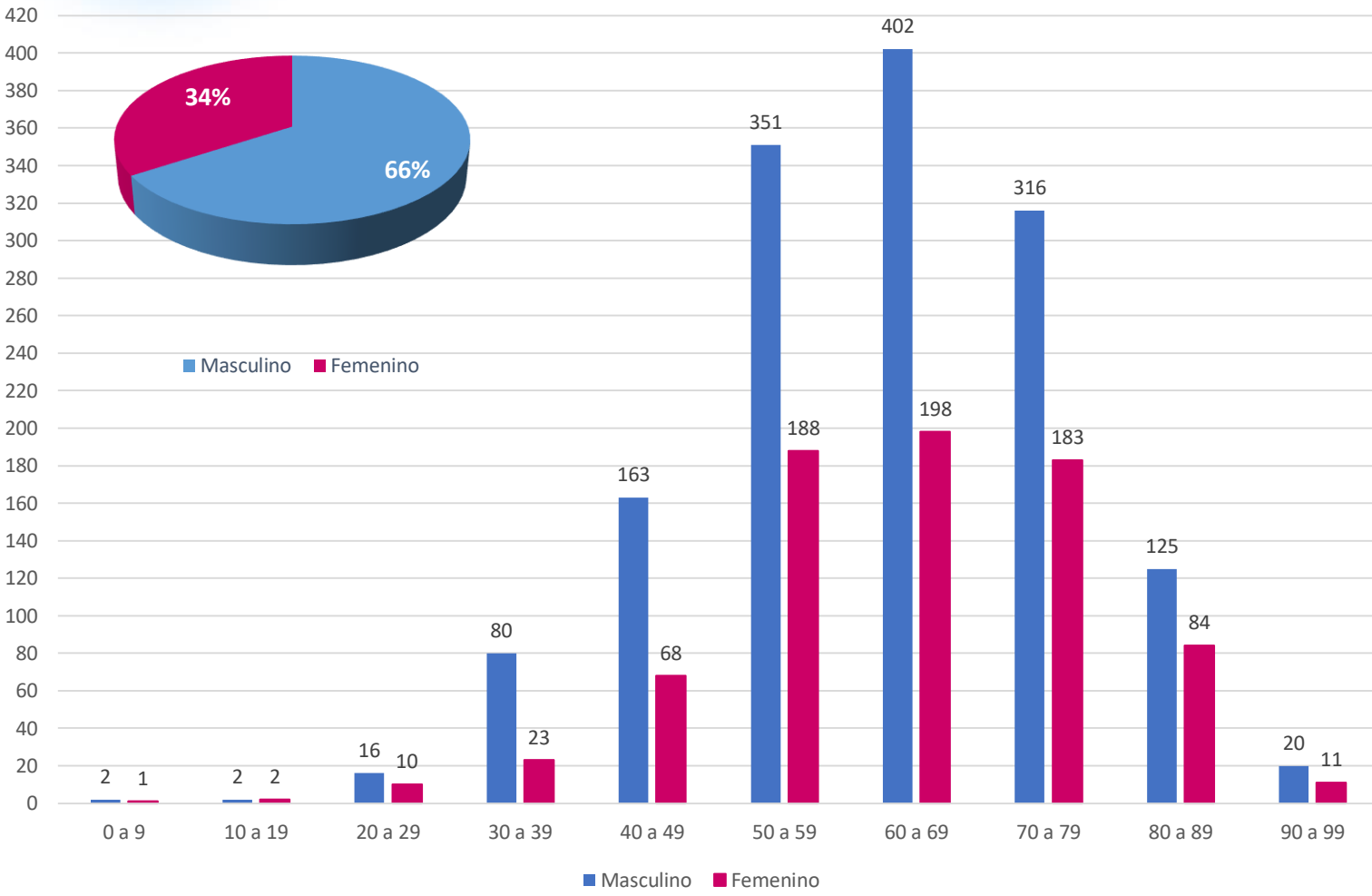


2245 defunciones registradas hasta la semana 35
Tasa de letalidad estatal: 6.4 vs Nacional 10.7 por cada 100 casos

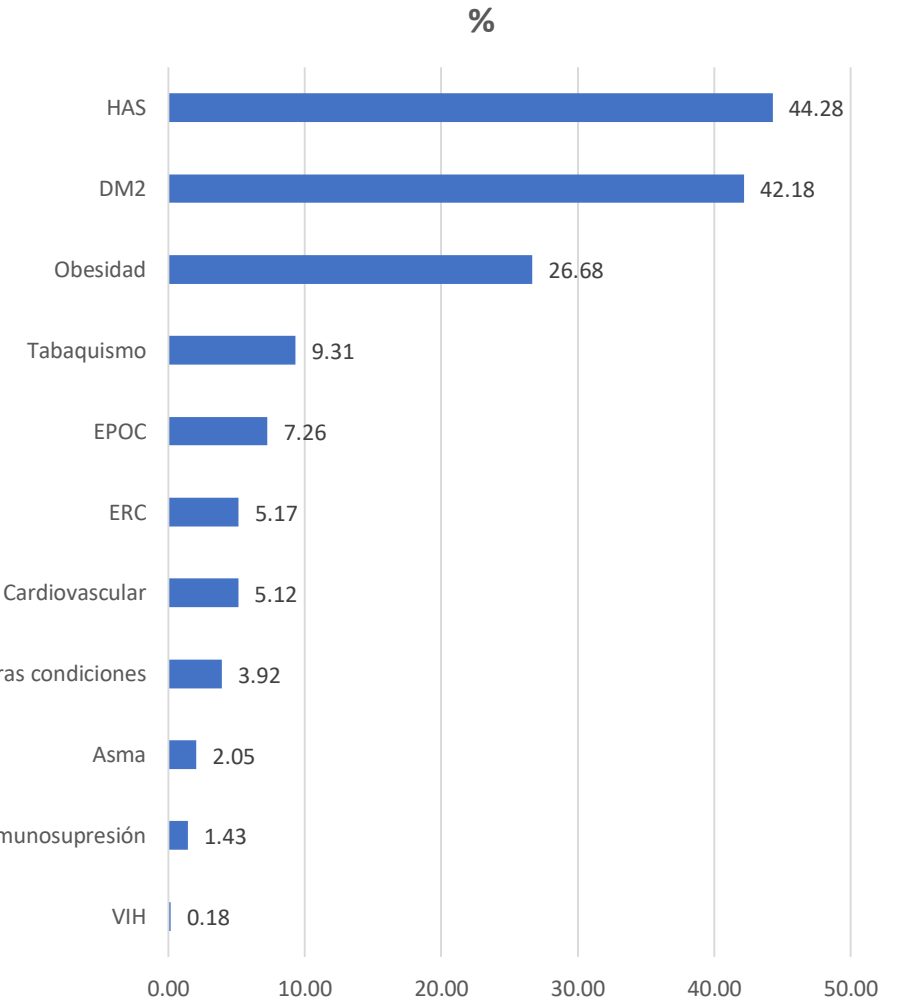


Defunciones por edad y sexo

Sexo

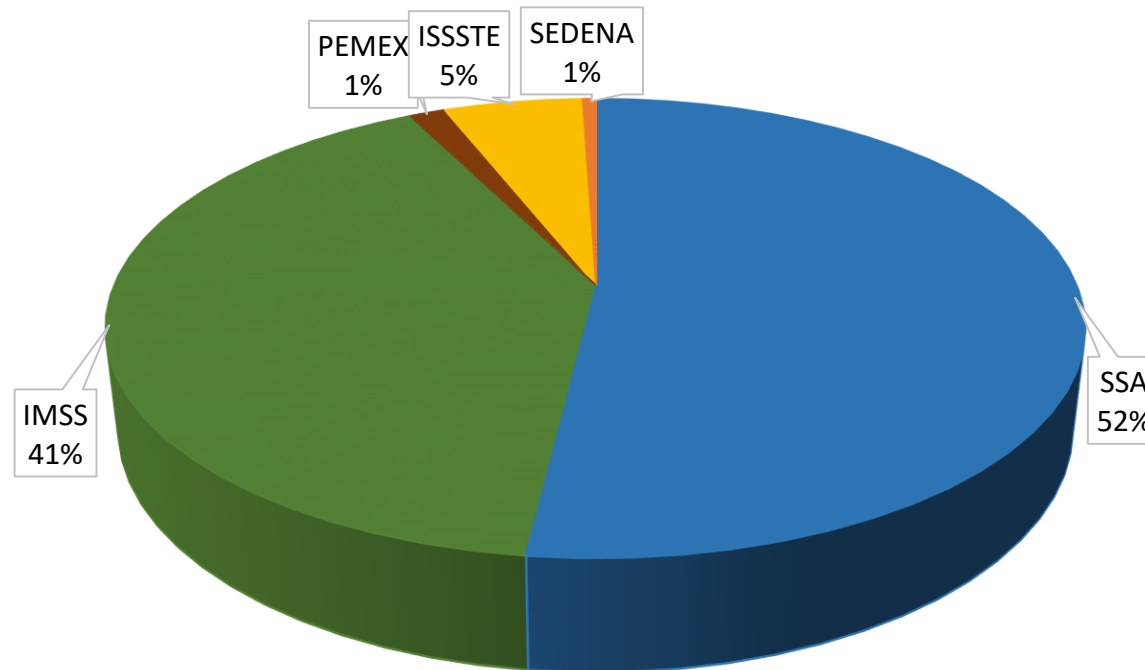


Comorbilidad de las defunciones



Defunciones por institución derechohabiente

Defunciones de casos confirmados a COVID-19 por institución



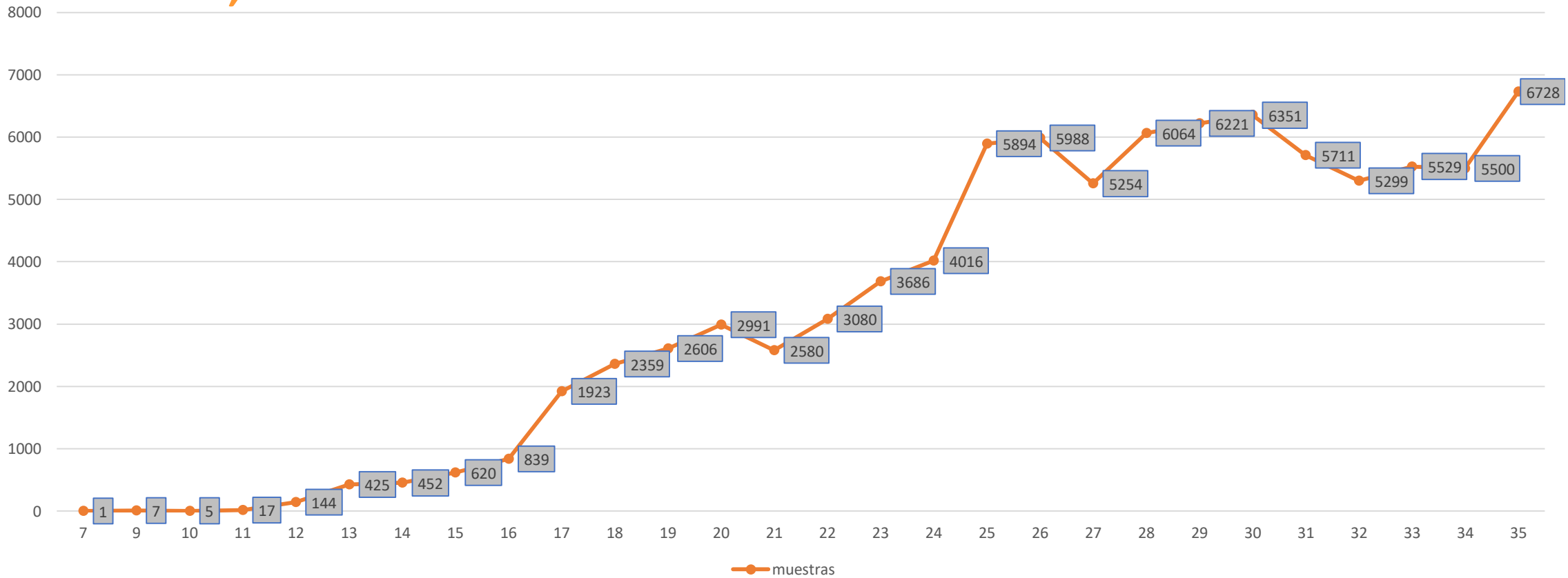
52 % de las defunciones fueron derechohabientes de SSG, seguido por un 41% del IMSS



Muestras procesadas LESP y Diagnomol

Global 90,290

muestras



* A partir de la semana 25 se suman las muestras de Diagnomol en JS 7

Vigilancia Hospitalaria

Imagen 1

Total de casos Hospitalizados Confirmados	392
---	------------

Pacientes hospitalizados confirmados	
Tipo y condición de Paciente	Núm. Pacientes
Hospitalizado estable	40
Hospitalizado grave	298
Hospitalizado Crítico (intubado)	54

Egresos hospitalarios de pacientes confirmados	
Alta voluntaria	165
Mejoría	3256

Pacientes hospitalizados pendientes de confirmación por laboratorio para SARS-Cov2	
ISAPEG	41
IMSS	26
ISSSTE	1
PEMEX	1
SEDENA	0
INSTITUCIONES PRIVADAS	10
Total	79



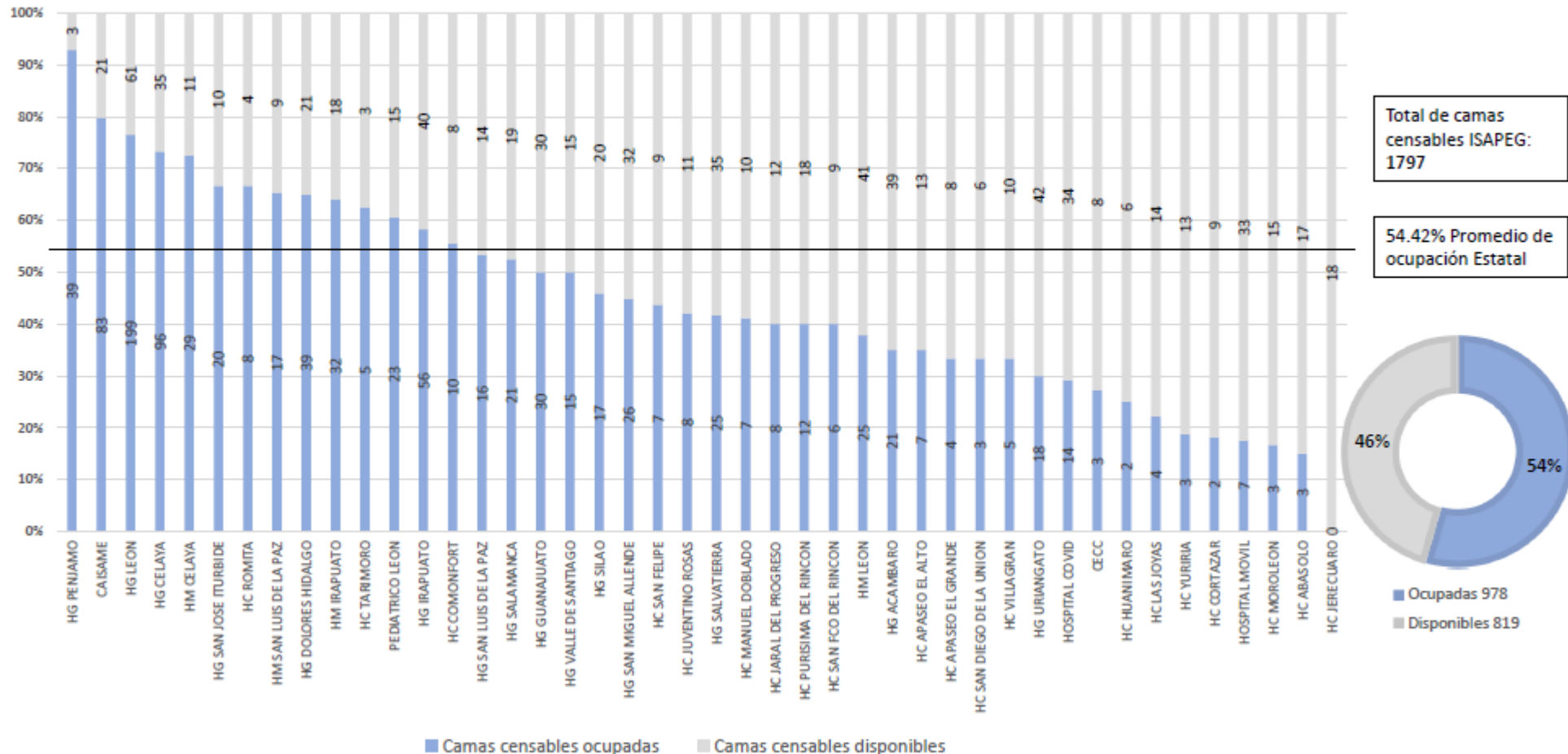


Disponibilidad de camas censables ISAPEG



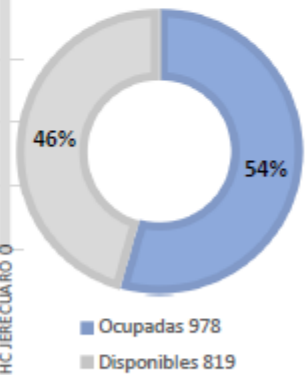
Secretaría de Salud Guanajuato

Disponibilidad de camas censables ISAPEG 25 de agosto 2020



Total de camas censables ISAPEG: 1797

54.42% Promedio de ocupación Estatal



Corte de información: 25 de agosto 2020, 20:00 hrs

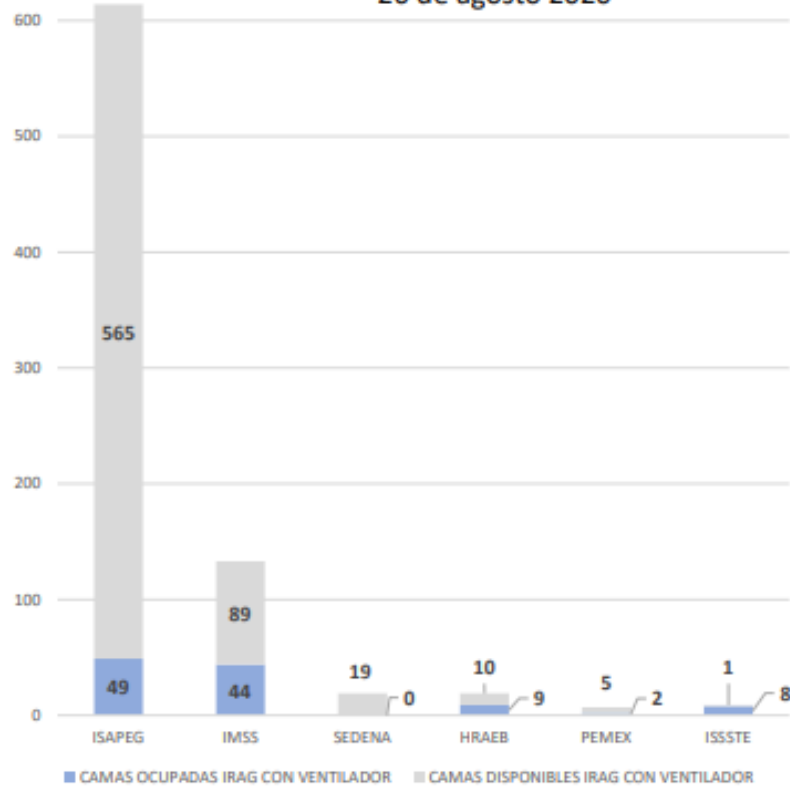


Disponibilidad de camas todo el sector

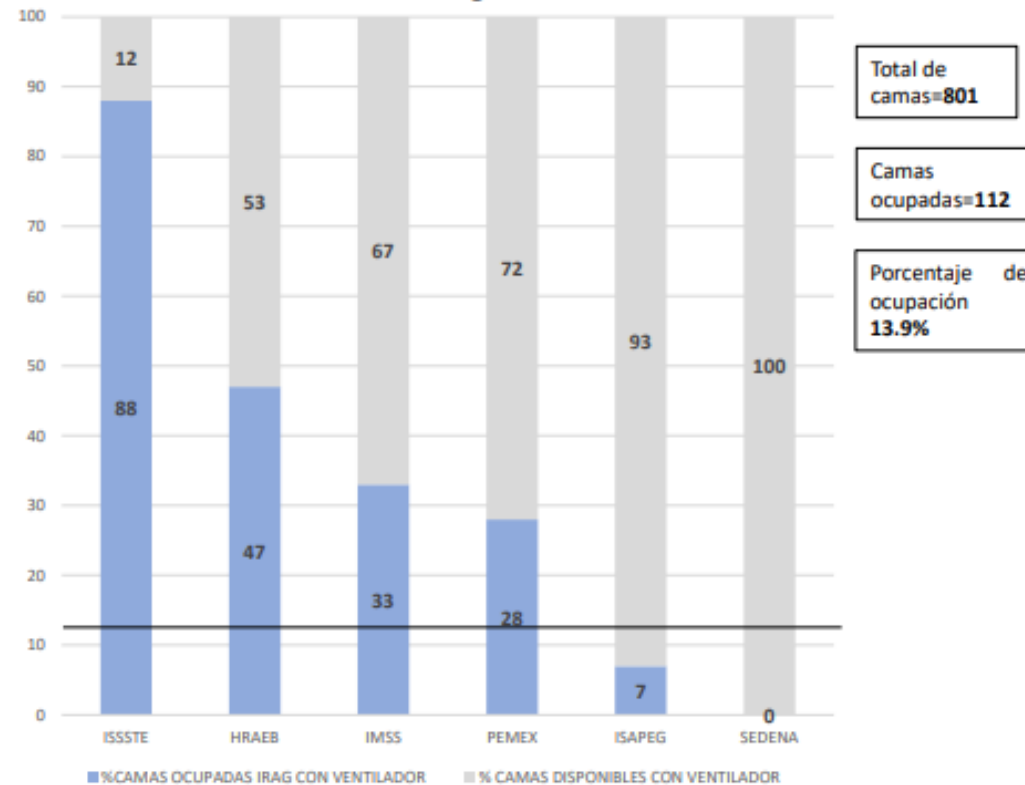


Secretaría de Salud Guanajuato

Disponibilidad camas reconvertidas IRAG por Institución en el Estado de Guanajuato (con ventilador)
26 de agosto 2020



Porcentaje de Disponibilidad camas reconvertidas IRAG por Institución en el Estado de Guanajuato (con ventilador)
26 de agosto 2020



Fuente: Red Negativa AAMATES 26 de agosto 20:00hrs

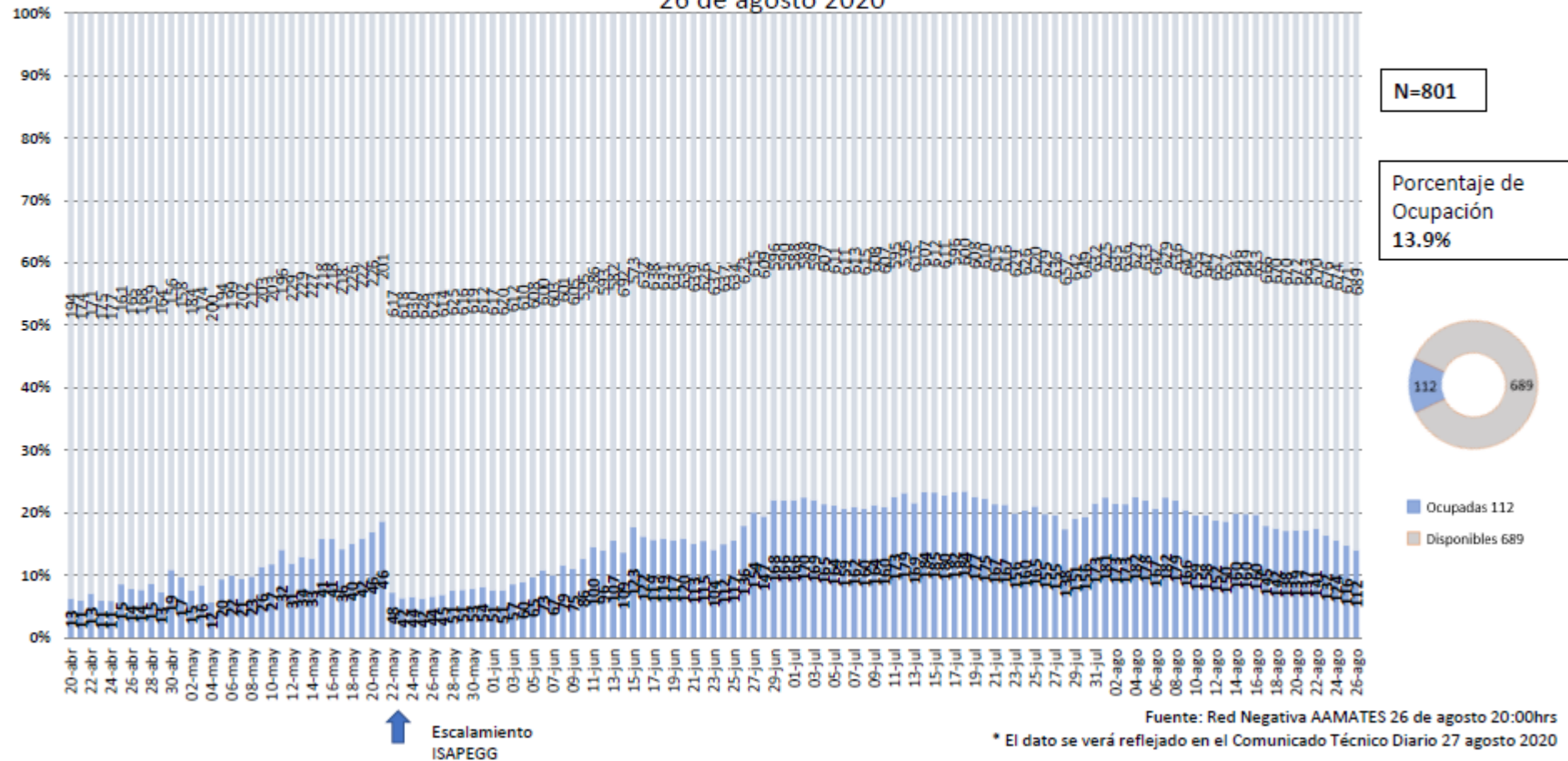


Disponibilidad de camas IRAG con ventilador



Secretaría de Salud Guanajuato

Disponibilidad camas reconvertidas IRAG Sector Salud del Estado de Guanajuato (con ventilador) 26 de agosto 2020



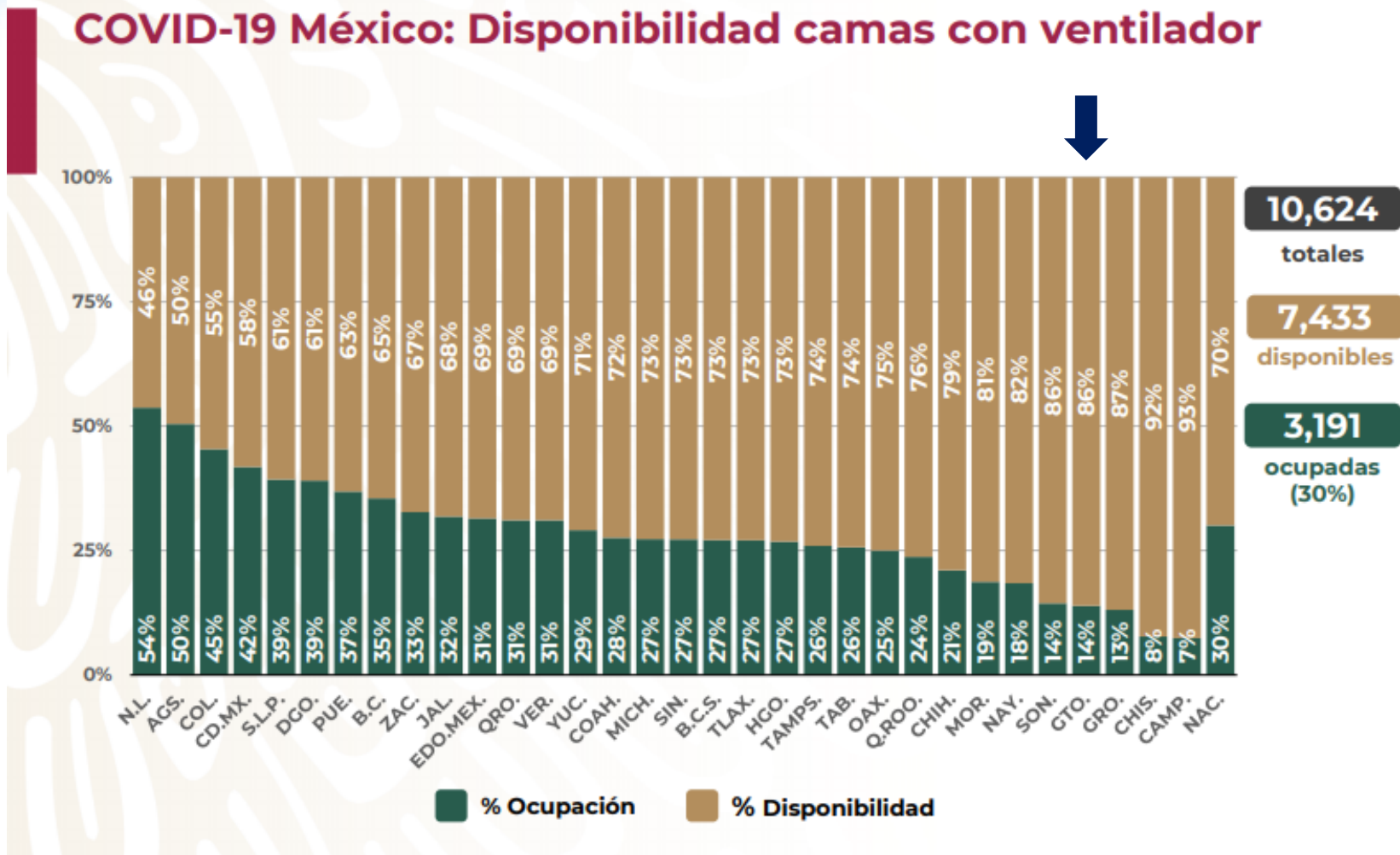


Disponibilidad de camas nacional



Fase 3

2 septiembre, 2020





Casos confirmados de COVID-19 por ocupación

TABLA. OCUPACIÓN DE CASOS CONFIRMADOS A SARS-CoV-2 (Registrados en

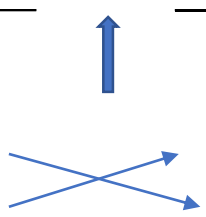
Lugar	OCUPACIÓN	%
1	EMPLEADOS	21.08
2	HOGAR	19.16
3	ESTUDIANTES	5.54
4	ENFERMERAS	5.15
5	COMERCIANTES DE MERCADOS FIJOS O AMBULANTES	5.12
6	OBRREROS	4.91
7	OTROS PROFESIONISTAS	4.37
8	JUBILADO / PENSIONADO	3.93
9	MEDICOS	3.55
10	OTROS TRABAJADORES DE LA SALUD	3.18
11	DESEMPLEADOS	3.08
12	CHOFERES	1.54
13	CAMPESINOS	1.42
14	MAESTROS	1.42
15	GERENTES O PROPIETARIOS DE EMPRESAS O NEGOCIOS	0.44
16	LABORATORISTAS	0.21
17	DENTISTAS	0.16
	OTROS	15.74
	TOTAL	100.00

Actualizado al 21 de agosto

TABLA. OCUPACIÓN DE CASOS CONFIRMADOS A SARS-CoV-2 (Registrados en

Lugar	OCUPACIÓN	%
1	EMPLEADOS	21.19
2	HOGAR	19.30
3	ESTUDIANTES	5.65
4	COMERCIANTES DE MERCADOS FIJOS O AMBULANTES	5.14
5	ENFERMERAS	5.14
6	OBRREROS	4.90
7	OTROS PROFESIONISTAS	4.35
8	JUBILADO / PENSIONADO	3.88
9	MEDICOS	3.50
10	OTROS TRABAJADORES DE LA SALUD	3.19
11	DESEMPLEADOS	3.05
12	CHOFERES	1.50
13	CAMPESINOS	1.44
14	MAESTROS	1.44
15	GERENTES O PROPIETARIOS DE EMPRESAS O NEGOCIOS	0.44
16	LABORATORISTAS	0.21
17	DENTISTAS	0.17
	OTROS	15.52
	TOTAL	100

Actualizado al 28 de agosto



Ocupaciones de Riesgo

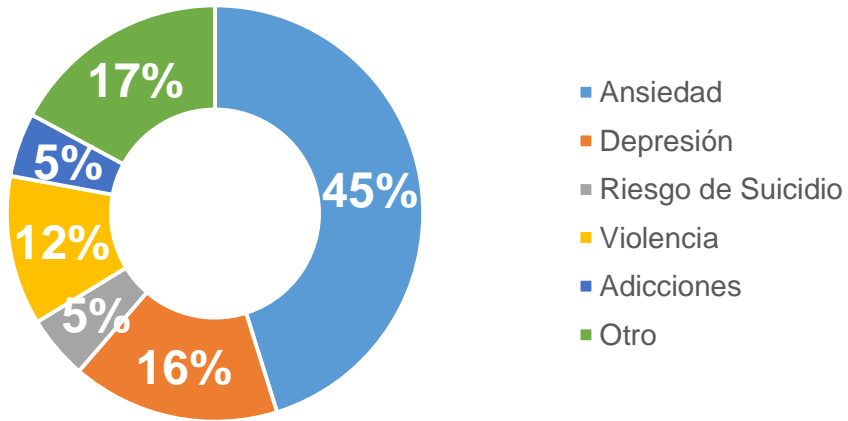
Las ocupaciones se actualizan semanalmente

Se observa un aumento en la proporción de los empleados, de personas dedicadas al hogar y de estudiantes.

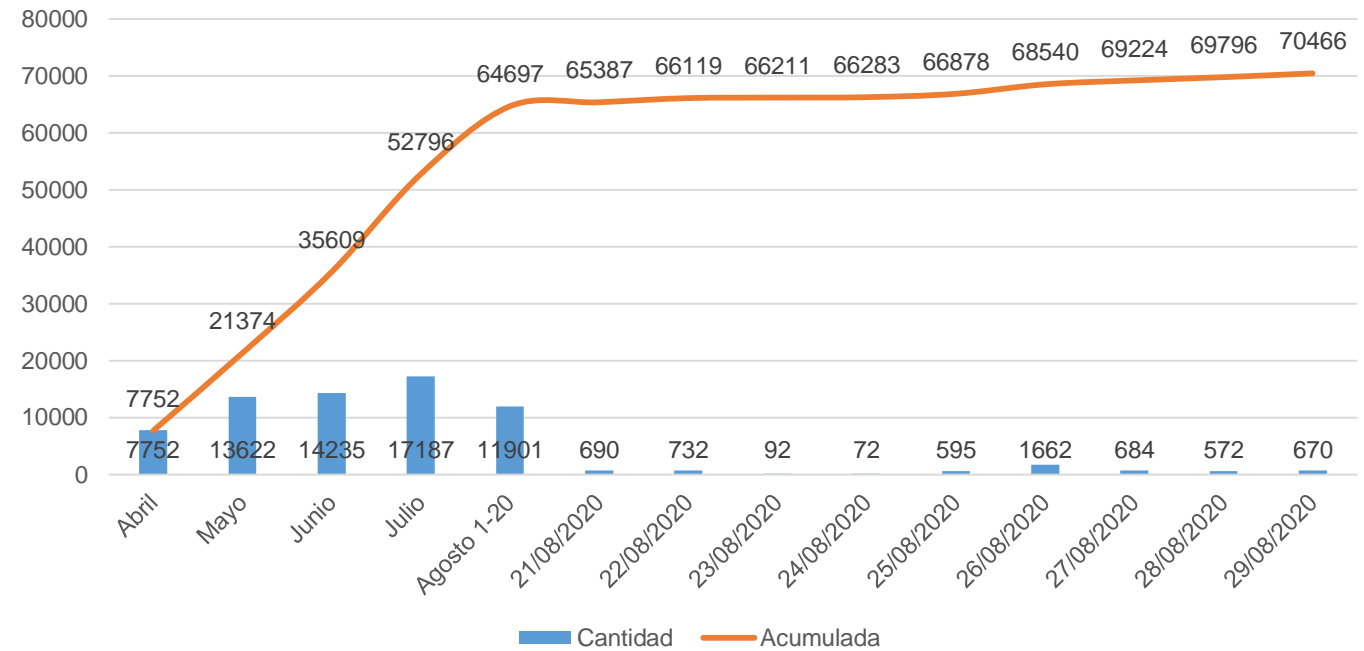
Sube un lugar el grupo de los comerciantes de mercados fijos o ambulantes.

ATENCIÓN PSICOLÓGICA Y PSIQUIÁTRICA PRESENCIAL, VÍA TELEFÓNICA Y POR CHAT

INTERVENCIONES POR MOTIVO



Atención psicológica y psiquiátrica

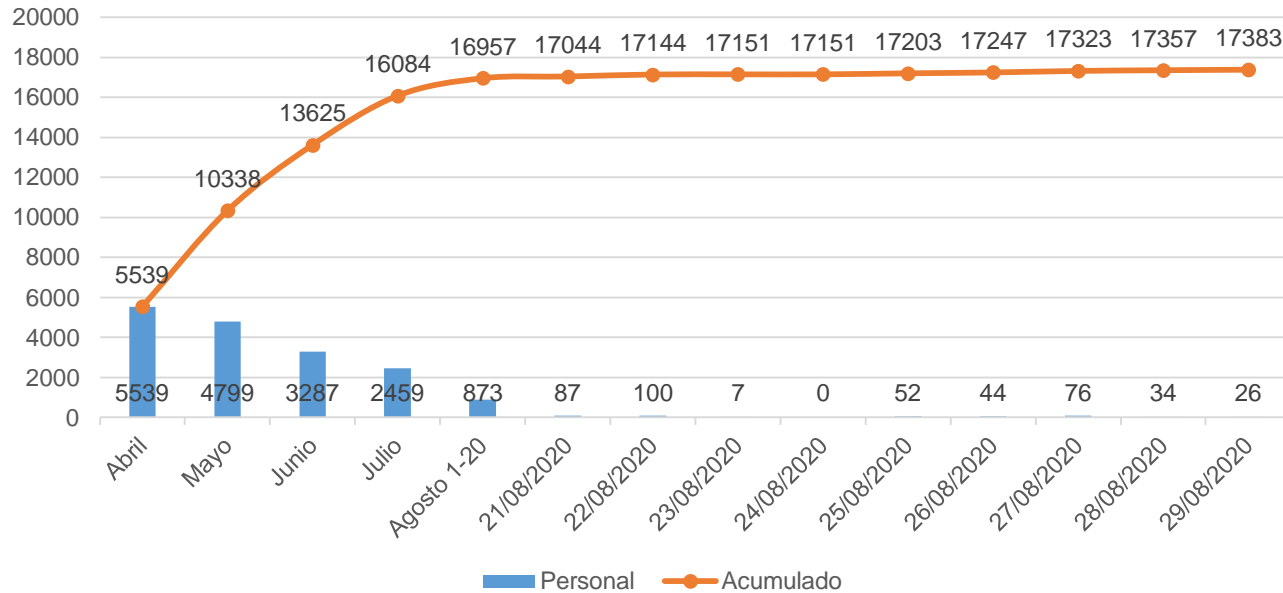


N= 70,466

CONTENCIÓN PSICOEMOCIONAL A PERSONAL DE SALUD

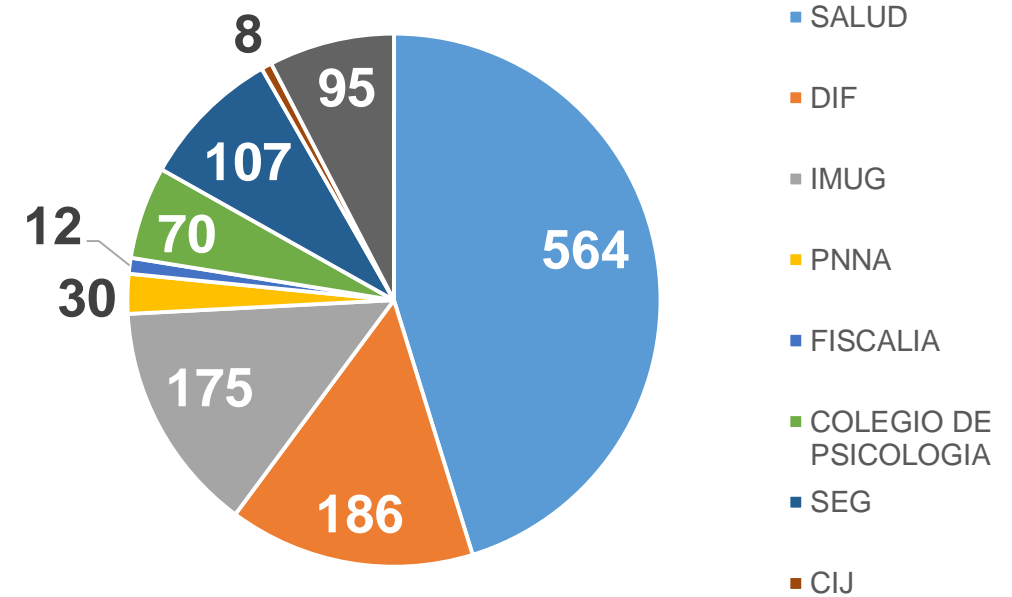


CONTENCIÓN PSICOEMOCIONAL A PERSONAL DE SALUD



N= 17,383

PERSONAL DE LA RED ESTATAL DE SALUD MENTAL



N= 1,247



Fases de una pandemia (OMS)

FASE 0	✓ Se reporta la aparición de un nuevo virus y los primeros contagios en una región.
FASE 1	✓ Se oficializa el inicio de la pandemia . ✓ Cada país registra sus primeros casos de importación.
FASE 2	✓ Inician las transmisiones locales, aumentan los números de contagios y defunciones.
FASE 3	✓ Termina la pandemia en el epicentro y otras regiones del mundo se ven afectadas.
FASE 4	✓ Se hace un recuento del impacto de la pandemia.
FASE 5	✓ Fin de la pandemia decretado por la OMS.



Acciones



SEMÁFORO NARANJA

#QuédateEnCasa

Acciones en colonias y municipios prioritarios



- Uso del cubrebocas y que sea utilizado de manera adecuada (evitar compartirlo).
- Protección de ojos (lentes o caretas)
- Lavado frecuente de manos
- Medidas de sana distancia dentro y fuera de sus hogares (evitar aglomeraciones) .

- Cuidado de la salud.
 - Procurando una alimentación oportuna y suficiente (identificación de personas con apoyo de despensa).
 - Autocuidado.
 - Identificación de casos sospechosos.

- Mejoramiento de las condiciones de la vivienda (limpieza general con detergente o cloro, descacharrización, cuidado del agua).
- Organización de espacios domiciliarios y búsqueda de mejoramiento de ventilación.

- Cuidado de las personas por COVID en casa
- Identificación de señales de alarma y saben a donde referir a las personas
- Cuidado de personas con enfermedades crónicas
- Identificación de los módulos de orientación y/o líneas de apoyo.

- Entornos saludables (Disponibilidad de agua potable) .
- Cuidado de espacios comunitarios (canchas, parques, jardines, centros religiosos).



Acciones en colonias y municipios

prioritarios

Actividad permanente para que la población las asuma como parte de su vida diaria.



¡Contamos contigo!

Infórmate:

coronavirus.guanajuato.gob.mx

800 0044 800
y 800 627 2583



#QuédateEnCasa



Acciones en colonias y municipios prioritarios

ESCUADRÓN ANTI-COVID¹⁹



¡Terminemos con la transmisión del coronavirus!

**Recuerda las medidas de protección para ti y tu familia.
No te automediques.**

guanajuato.gob.mx @gobiernogto

#UnidosSomosGrandeza

#QuédateEnCasa



¡GRACIAS!

GOBIERNO DEL ESTADO DE GUANAJUATO
SECRETARÍA DE SALUD