

Reporte de Casos Covid-19



04 de septiembre del 2020

GOBIERNO DEL ESTADO DE GUANAJUATO
SECRETARÍA DE SALUD



COVID-19: Panorama mundial

DATOS RELEVANTES:

25,884,895
casos confirmados

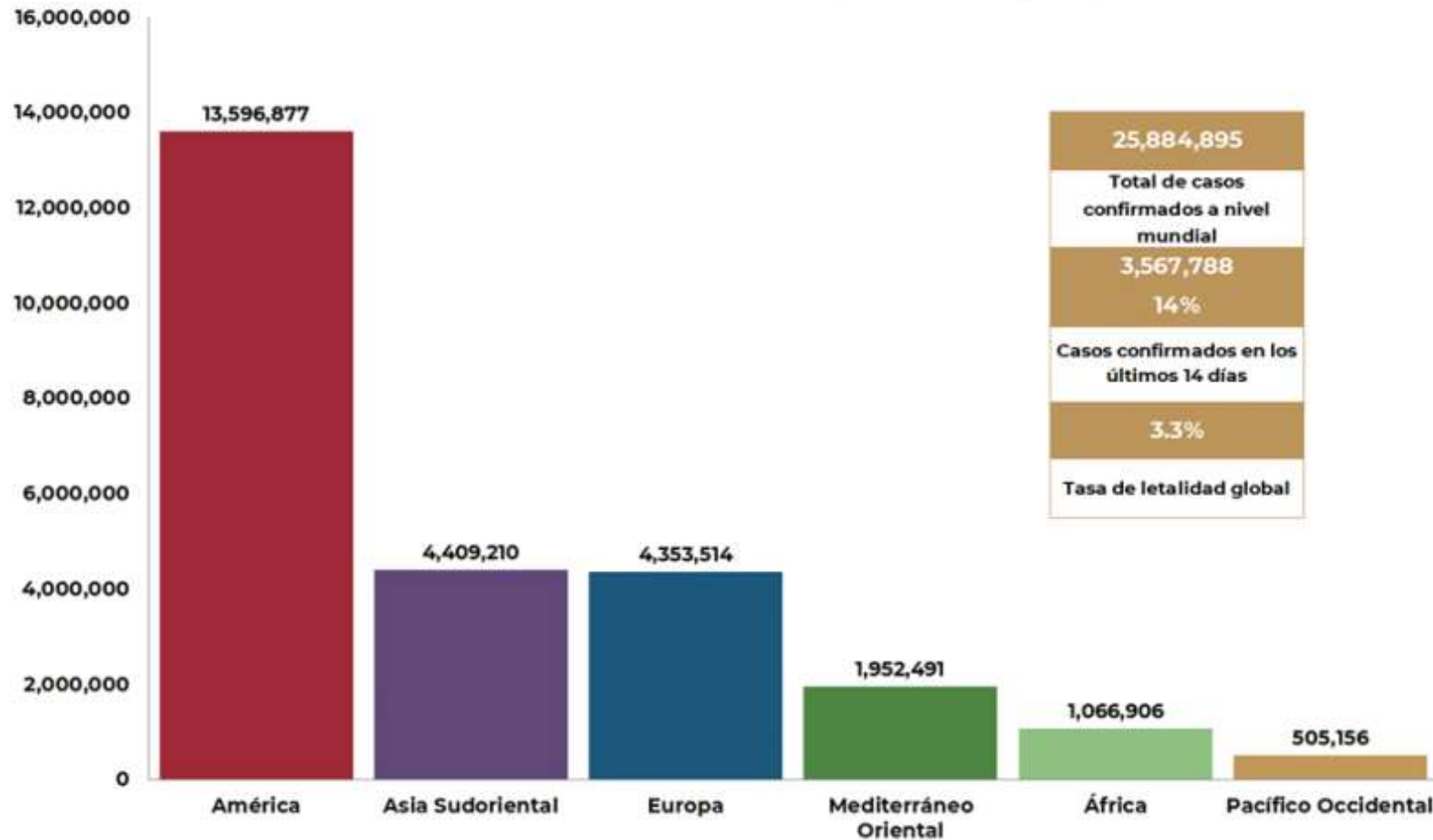
Tasa de letalidad global **3.3 %**

215 países, los casos en las seis regiones de la OMS

859,130
defunciones

#QuédateEnCasa

Gráfico 1. Distribución de casos acumulados de COVID-19 por SARS-CoV-2 por regiones de la OMS.





Panorama Nacional

DATOS RELEVANTES:

616,894
CONFIRMADOS

27,498
**CONFIRMADOS
ACTIVOS**

83,820
**SOSPECHOSOS
ACUMULADOS**

692,319
**NEGATIVOS
ACUMULADOS**

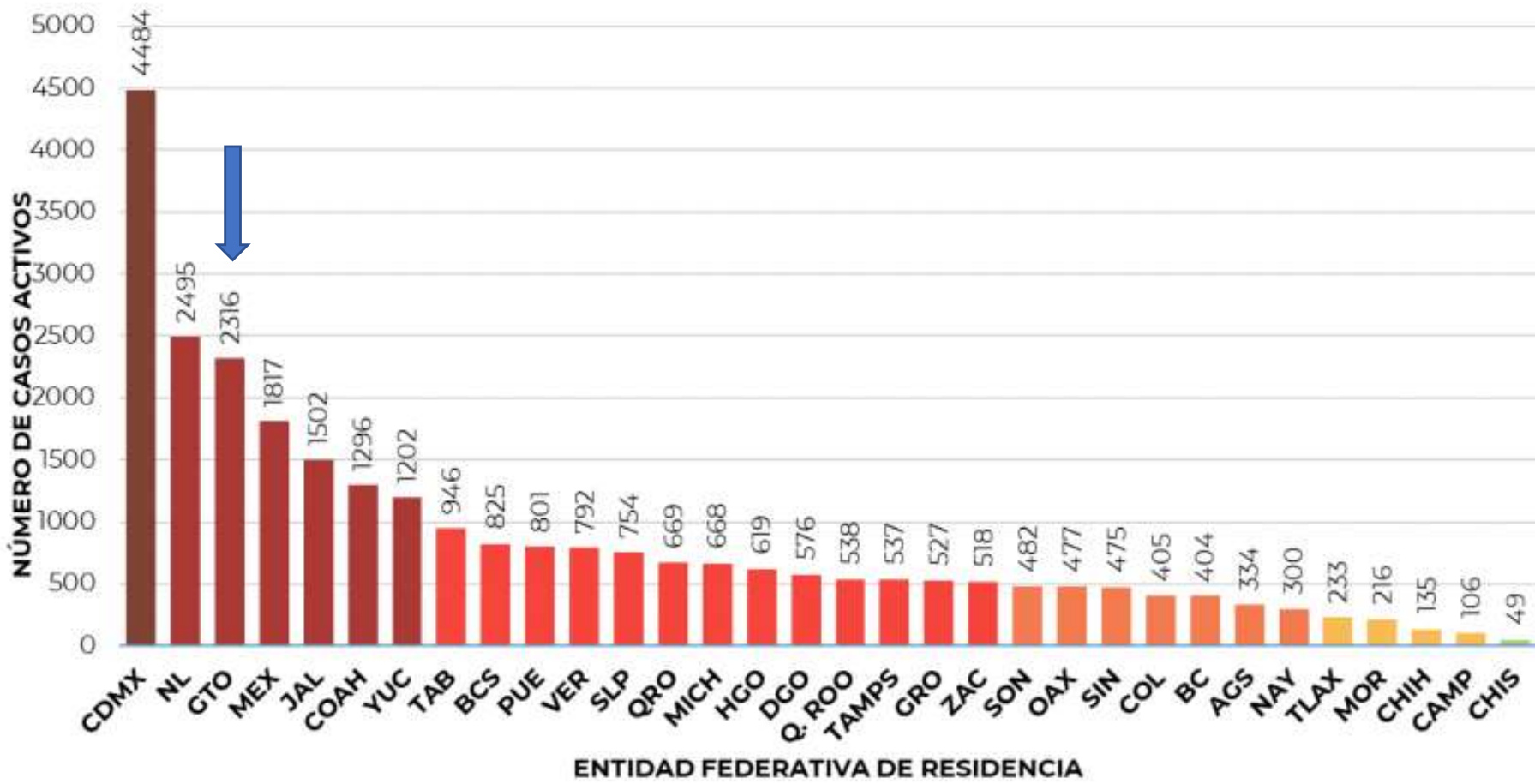
66,329
DEFUNCIONES





Panorama Nacional

DATOS RELEVANTES:

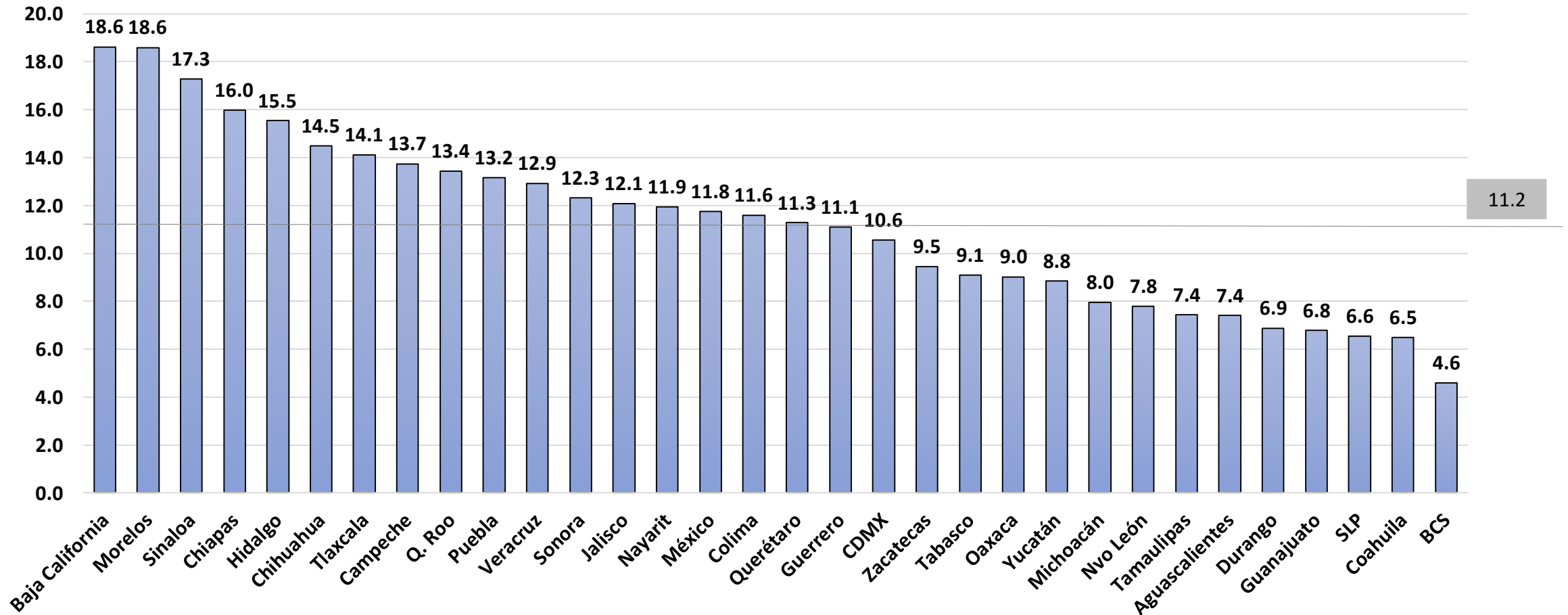


**Guanajuato,
3er lugar
en casos
confirmados
activos
con el 8.4 %**



Defunciones nacionales

Let 03 Sept



Fuente: elaboración propia con datos de covid-19.sinave.gob.mx

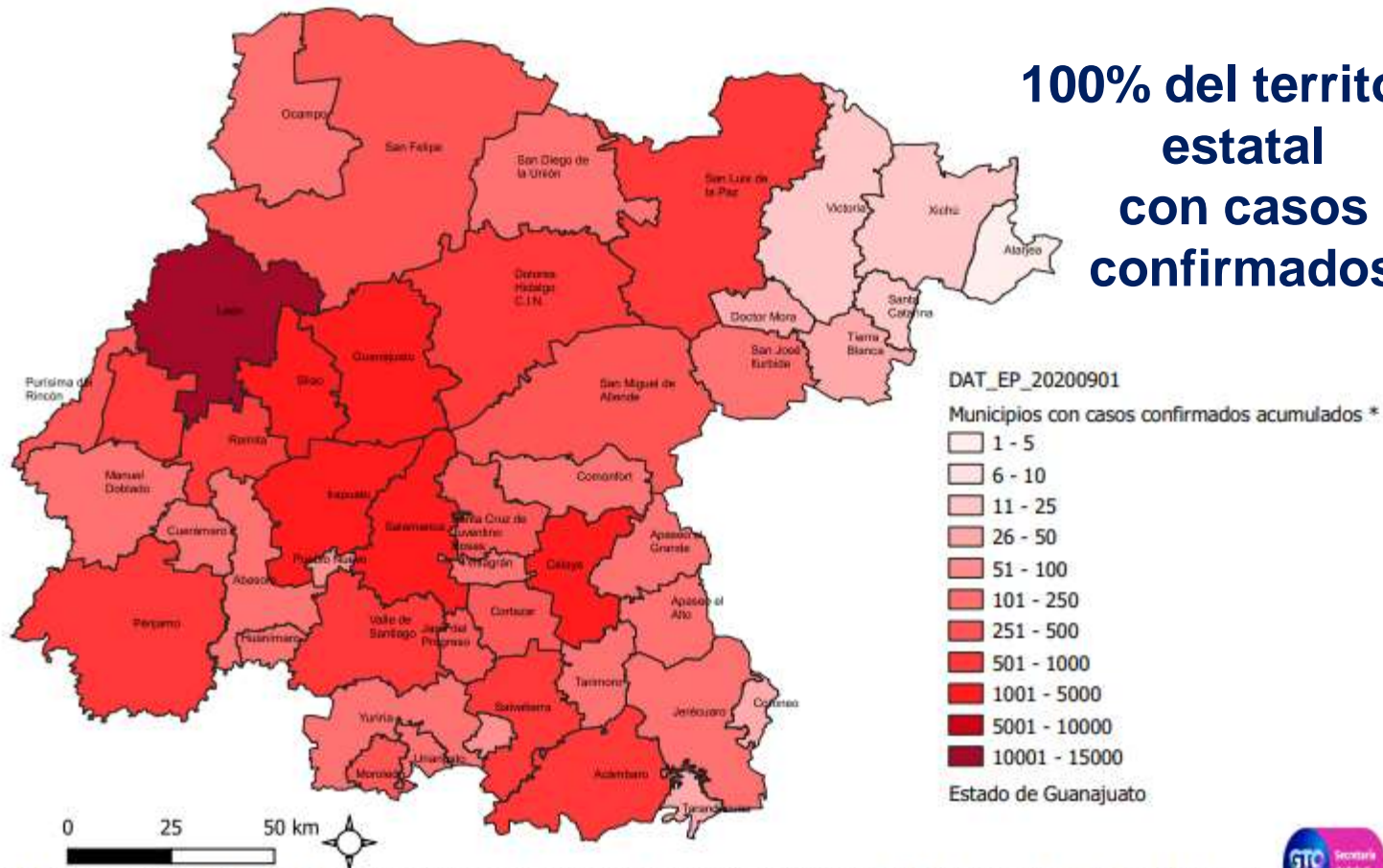
TL=(defunciones/confirmados)100



Vigilancia Epidemiológica

DATOS RELEVANTES:

Clasificación de los municipios por casos confirmados



CASOS ESTUDIADOS	79,349	100%
NEGATIVOS	44,249	55.8%
CONFIRMADOS HOY	325	325
TOTAL DE CONFIRMADOS	35,100	44.2% Del total de estudiados
CASOS EN INVESTIGACIÓN	2,988	2,988
CASOS RECUPERADOS	28,456	81.1% Del total de confirmados

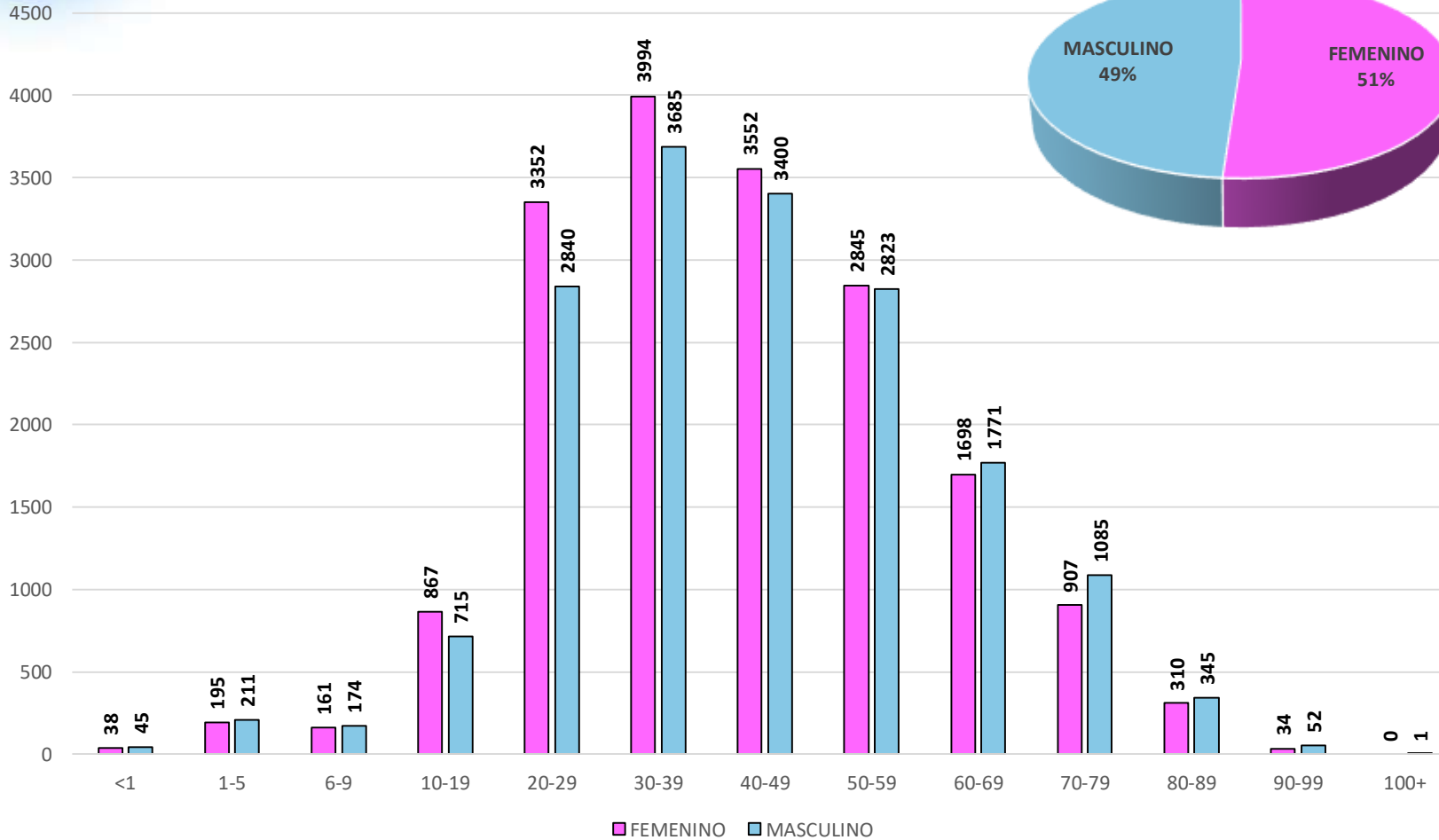
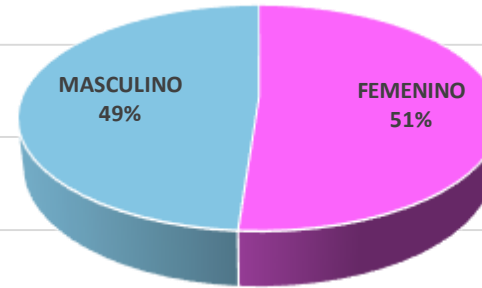
Fuente: SISVER, SINAWE, SSA DE Guanajuato cierre con corte a las 11 horas del 01 de septiembre de 2020. 2/ INEGI, Marco Geoestadístico, <http://www.inegi.org.mx/>





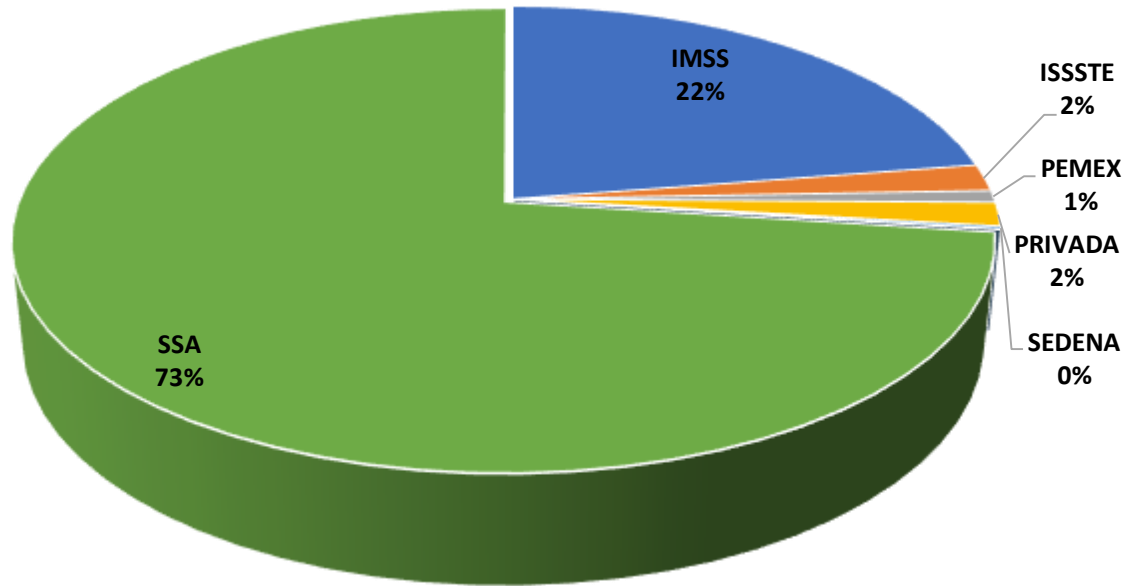
DATOS RELEVANTES:

Caracterización de casos confirmados





Casos confirmados por institución notificante



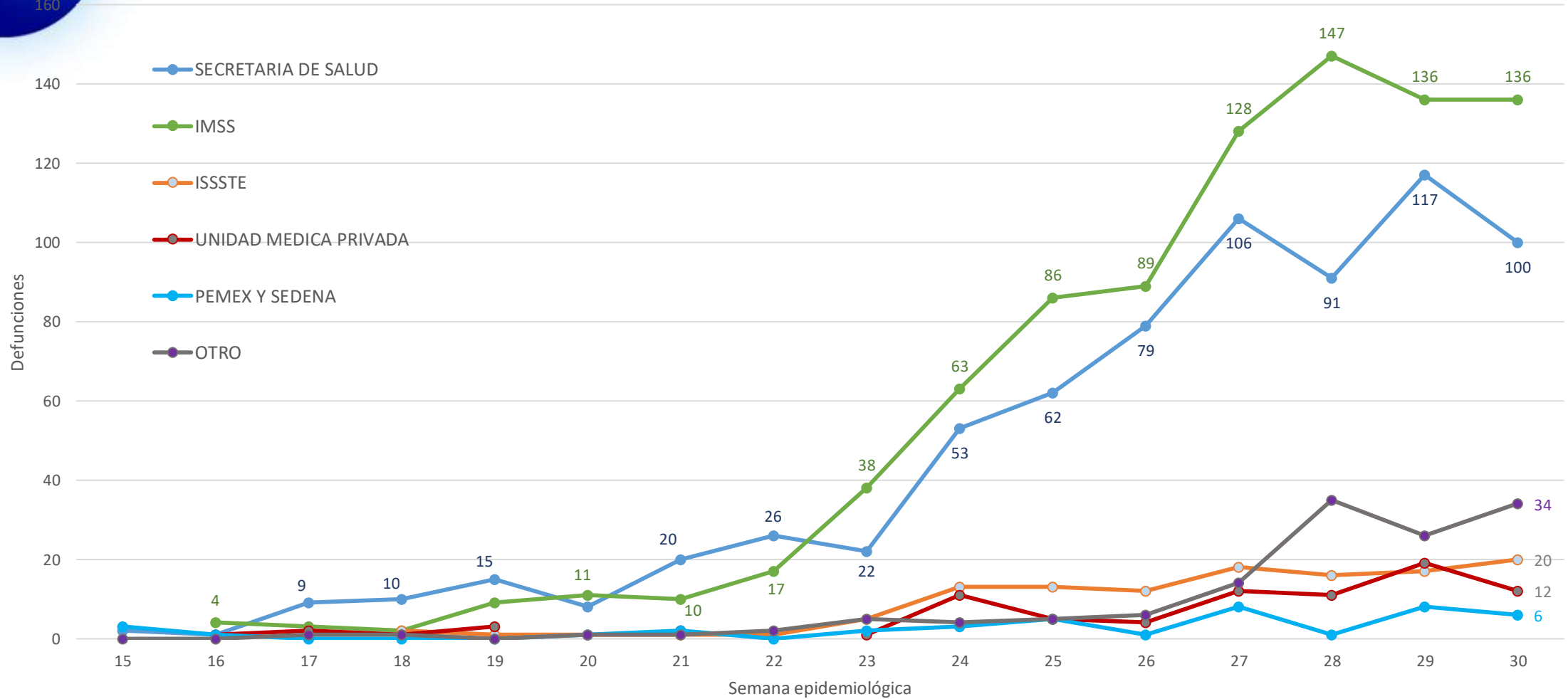
DATOS RELEVANTES:

El 73% de los casos confirmados han sido notificados por la SSG, seguido por el IMSS con un 22%



Defunciones por COVID19 (CIE-10 U07.1 Confirmado y U07.2 Sospechoso) por Institución o sitio de ocurrencia, Guanajuato, 2020 (Corte al 25 de agosto) a la SE 30

Defunciones 2020



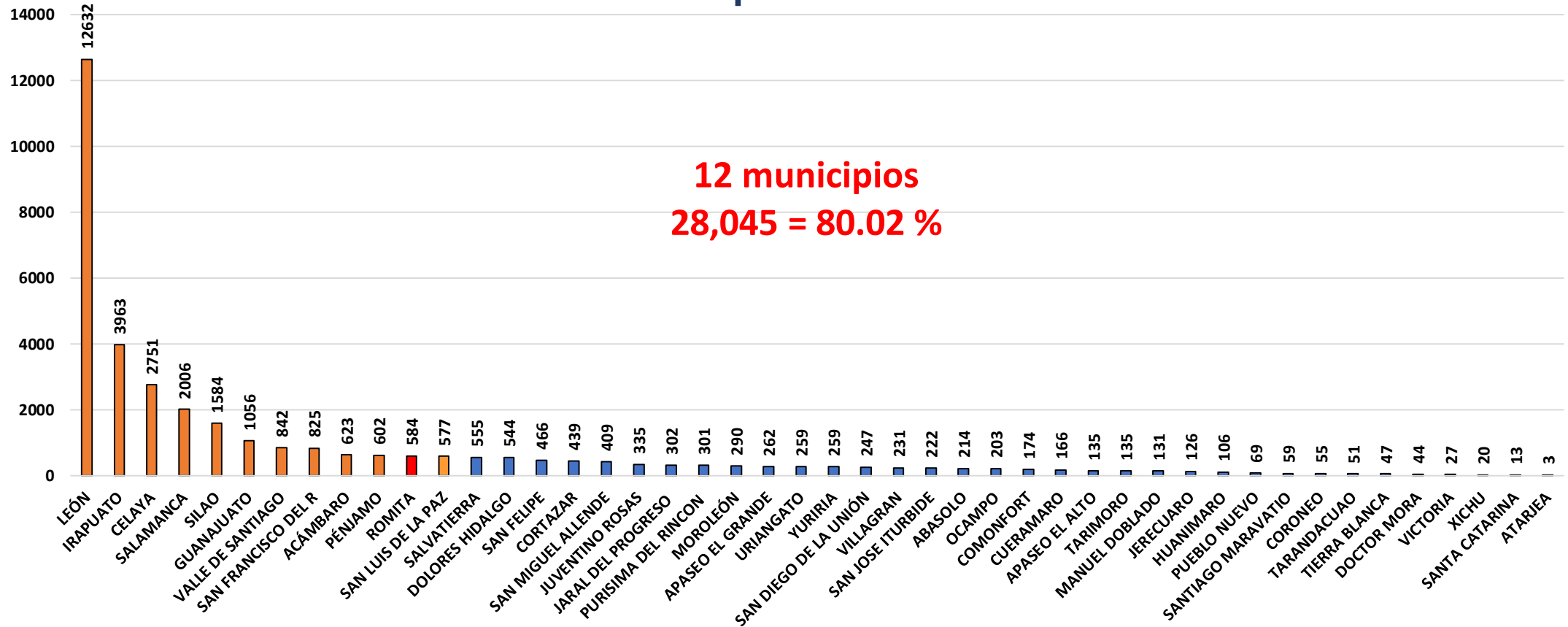
Fuente: Base de datos estatal SINBA Defunciones SEED/DGIS, Preliminar 2020 (Corte al 25 de agosto 2020)

Nota: Defunciones por entidad de ocurrencia



Vigilancia de transmisión comunitaria

34,944 casos de transmisión comunitaria, 99.5 % del total de casos
46 Municipios con trasmisión

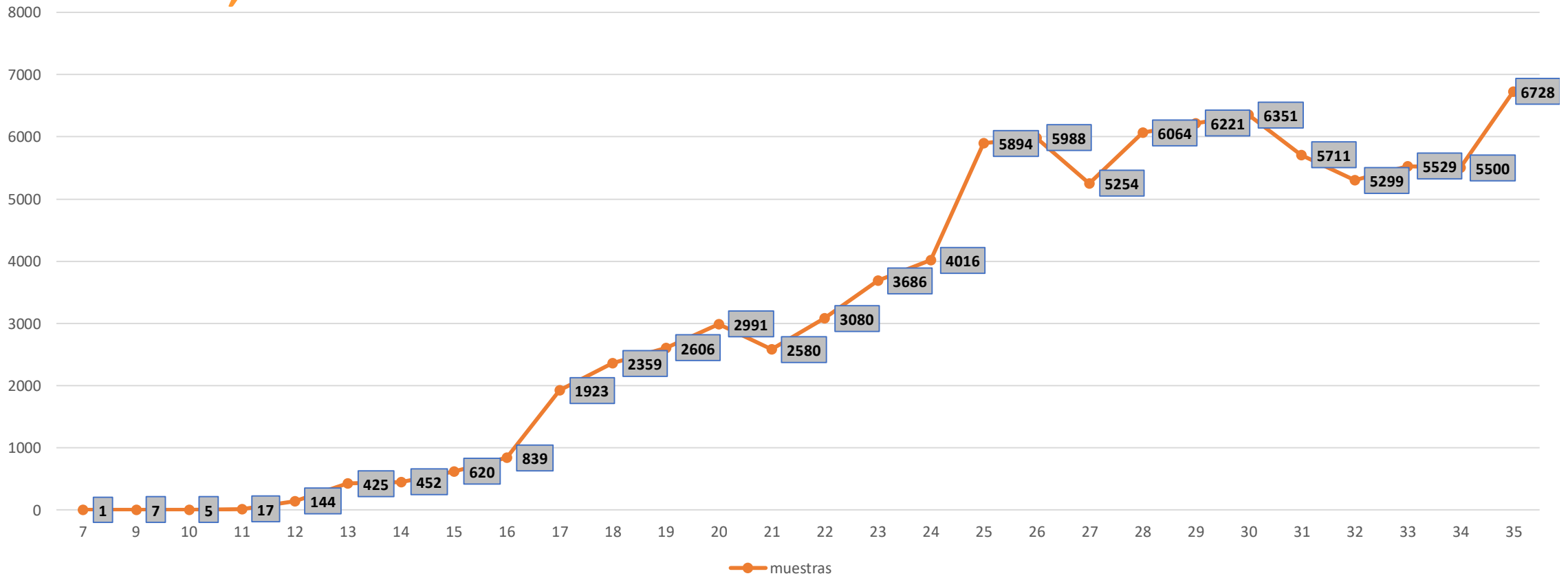




Muestras procesadas LESP y Diagnomol

Global 90,290

Muestras



* A partir de la semana 25 se suman las muestras de Diagnomol en JS 7



Camas para pacientes COVID-19

**DATOS
RELEVANTES:**



Secretaría de Salud Guanajuato

Disponibilidad camas reconvertidas para la atención de IRAG por Institución en el Estado de Guanajuato
3 de septiembre 2020

INSTITUCIÓN	Camas disponibles IRAG sin ventilador	Camas ocupadas IRAG sin ventilador	Porcentaje de ocupación	Camas disponibles IRAG con ventilador	Camas ocupadas IRAG con ventilador	Porcentaje de ocupación
ISAPEG	318	156	32.9%	547	68	11%
IMSS	471	146	23.6%	95	32	25.1%
ISSSTE	14	23	62.1%	1	5	83.3%
HRAEB	0	4	100%	13	6	31.5%
PEMEX	21	11	34.3%	5	1	16.6%
SEDENA	27	8	22.8%	25	0	0%
TOTAL	851	348	29%	686	112	14%

Fuente: Red Negativa AAMATES 3 de septiembre 20:00hrs

#QuédateEnCasa

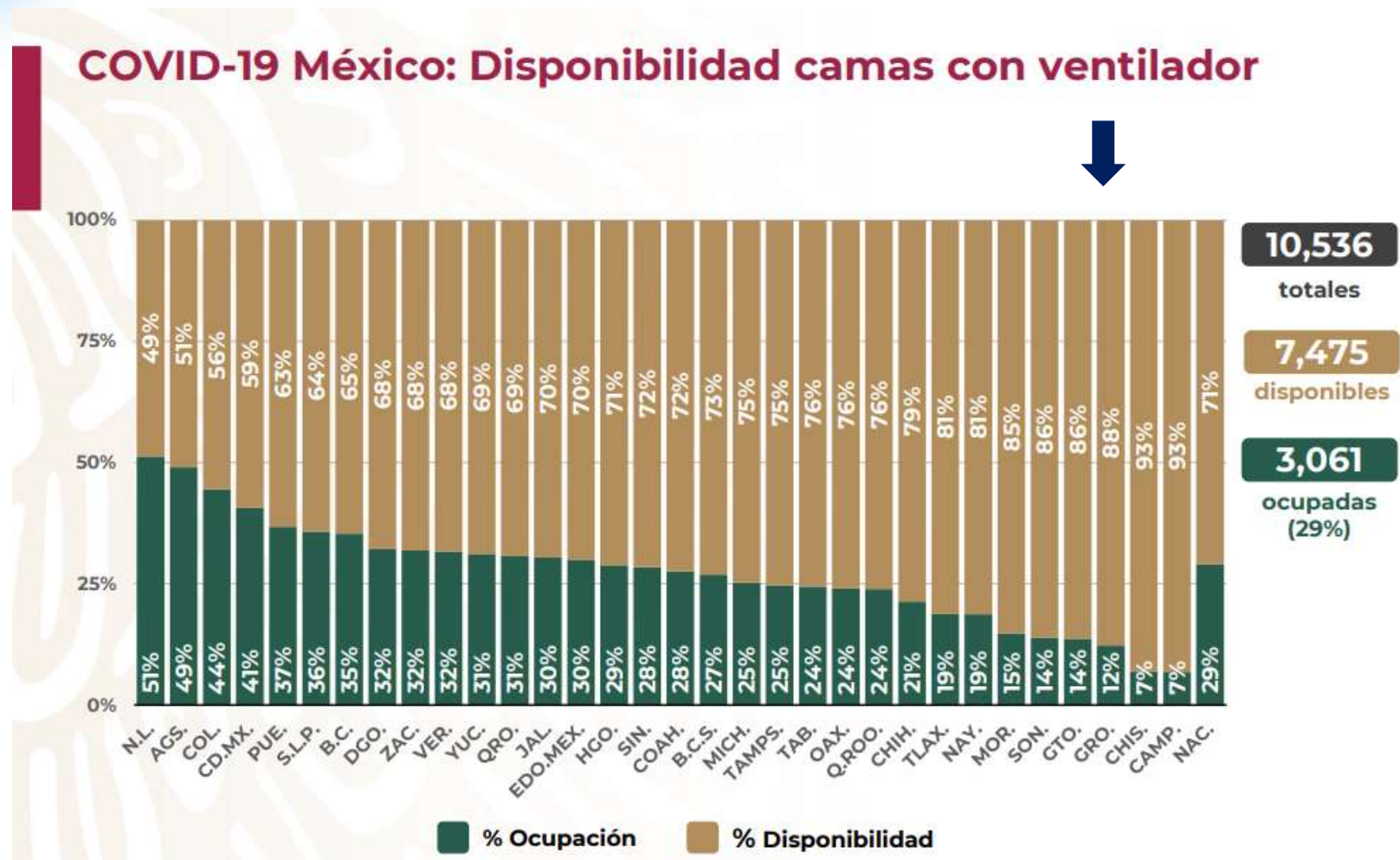


Disponibilidad de camas nacionales



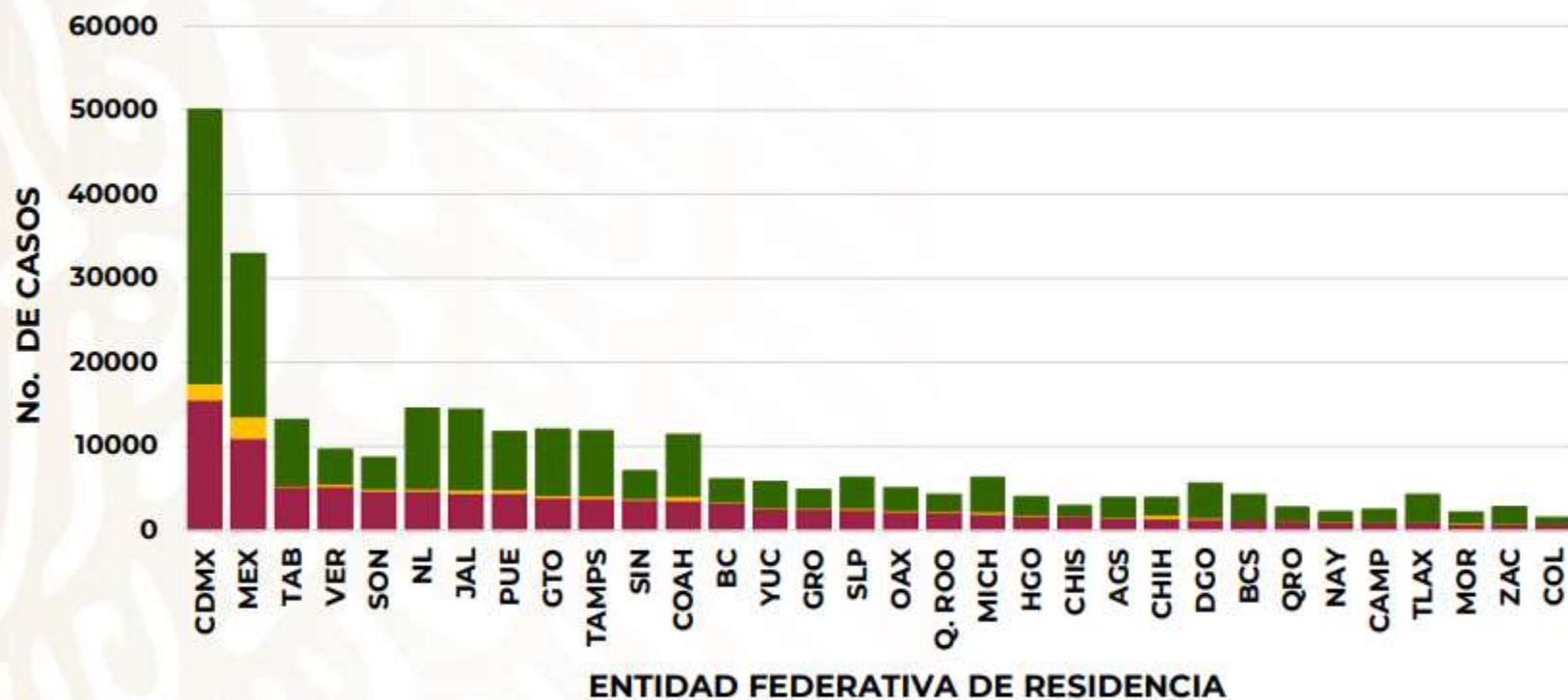
Fase 3

3 septiembre, 2020





COVID-19 México: Casos confirmados acumulados en Personal de Salud por entidad federativa de residencia



Fase 3

102,494
CONFIRMADOS
ACUMULADOS

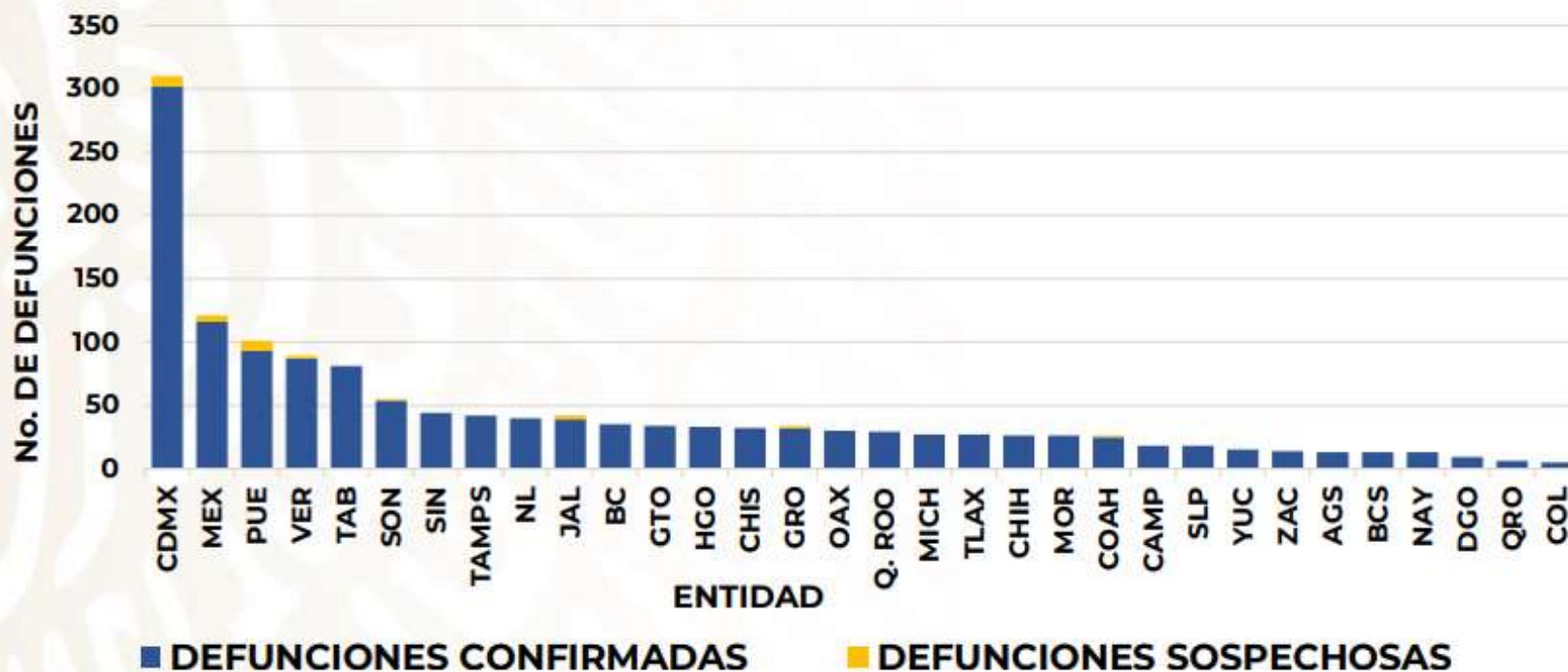
9,749
SOSPECHOSOS
ACUMULADOS

166,280
NEGATIVOS

La Ciudad de México registra el mayor número de casos confirmados acumulados del país, el 15.1%.



COVID-19 México: Defunciones acumuladas en Personal de Salud por entidad federativa



Fase 3

1,378
DEFUNCIONES
CONFIRMADAS

30
DEFUNCIONES
SOSPECHOSAS

La Ciudad de México, el Estado de México, Puebla Veracruz y Tabasco son las cinco entidades con el mayor número de defunciones.

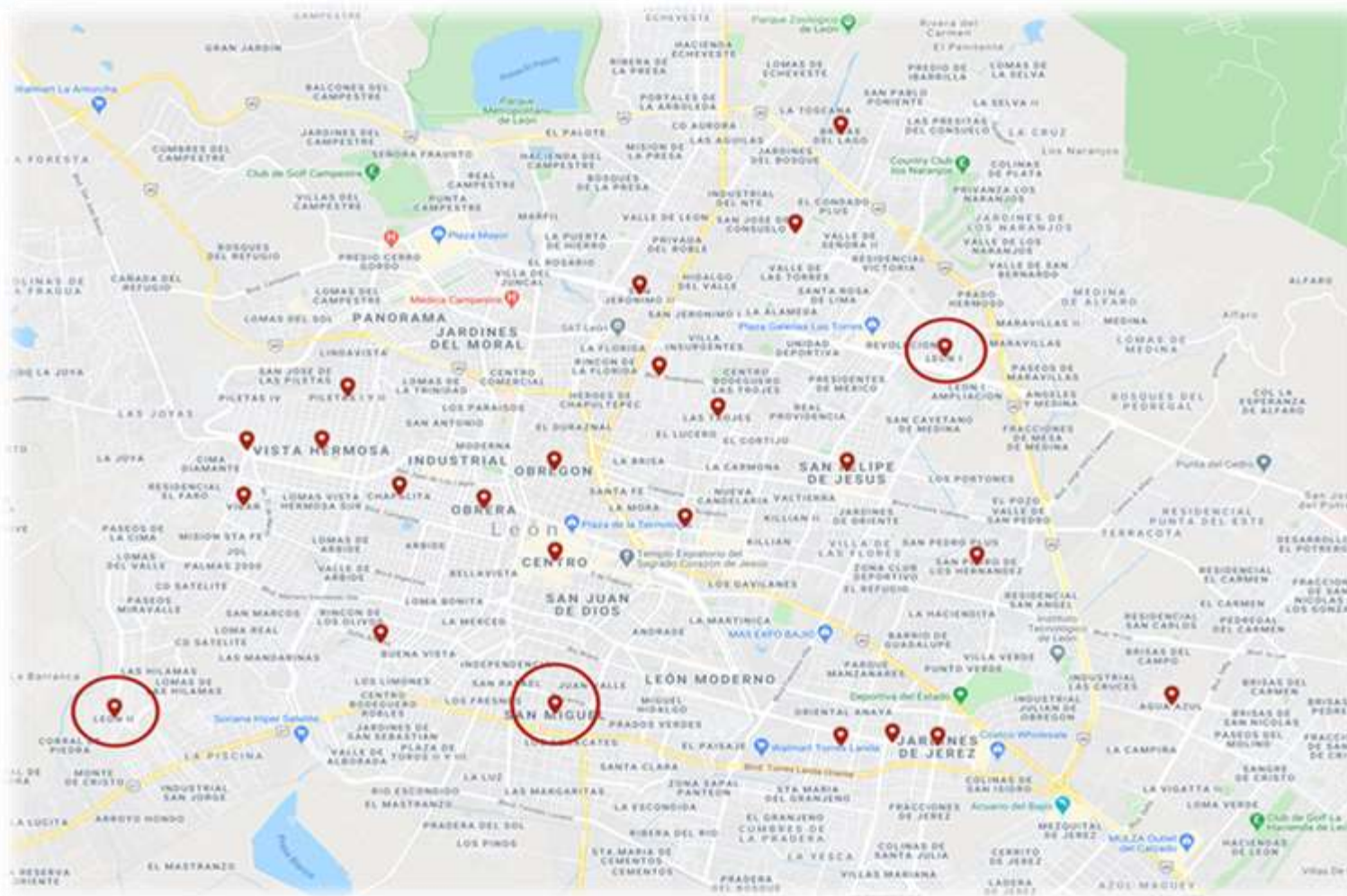
Fuente: SSA(SPPS/DGE/DIE/InDRE/BaseCOVID-19/México-31 de Agosto de 2020)



Colonias con mayor número de casos

León

La colonia más afectada es San Miguel, seguida por León II.



DATOS RELEVANTES:

SAN MIGUEL	192
LEON II	160
LEON I	153
EL COECILLO	152
VISTA HERMOSA	133
VALLE DE SEÑORA	130
OBREGON	125
CENTRO	123
VILLAS DE SAN JUAN	116
OBRERA	106
PILETAS	104
CHAPALITA	101
FRACCIONAMIENTO HIDALGO	98
SAN PEDRO DE LOS HERNÁNDEZ	96
LAS TROJES	95
JARDINES DE JEREZ	94
AZTECA	90
SAN FELIPE DE JESUS	90
BRISAS DEL LAGO	85
SAN JUAN BOSCO	85
LOS OLIVOS	76
SANTA ROSA DE LIMA	75
VIBAR	75
AGUA AZUL	74
SAN ISIDRO	72

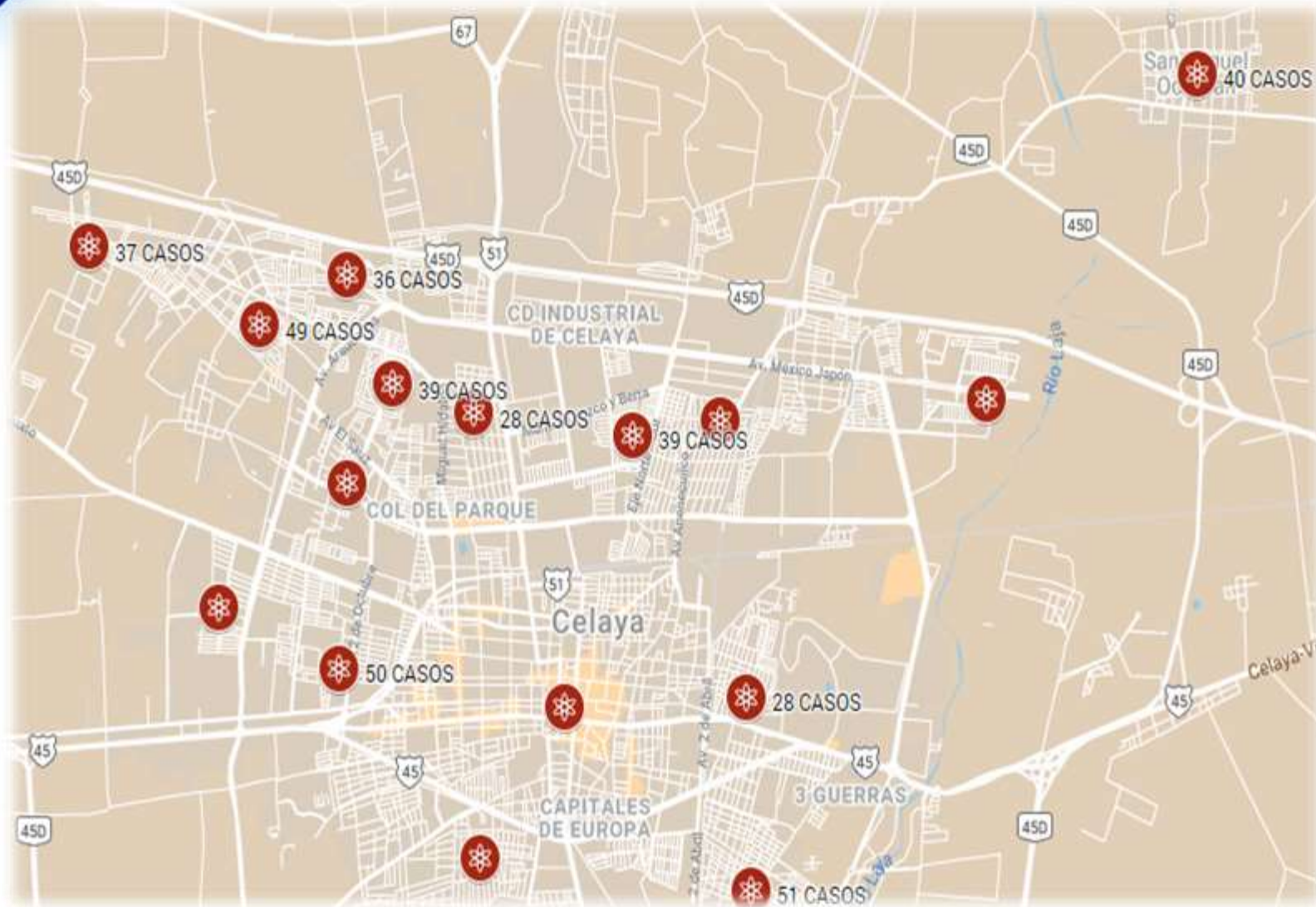


Colonias con mayor número de casos

Celaya

GOBIERNO DEL ESTADO DE GUANAJUATO
SECRETARÍA DE SALUD

DATOS RELEVANTES:



COLONIA	TOTAL DE CASOS POSITIVOS
CENTRO	177
SAN JUANICO	75
EMILIANO ZAPATA	60
DEL BOSQUE	51
GIRASOLES	50
ALAMOS	49
LOS NARANJOS	49
SAN JUAN DE LA VEGA	46
LOS OLIVOS	42
SAN MIGUEL OCTOPAN	40

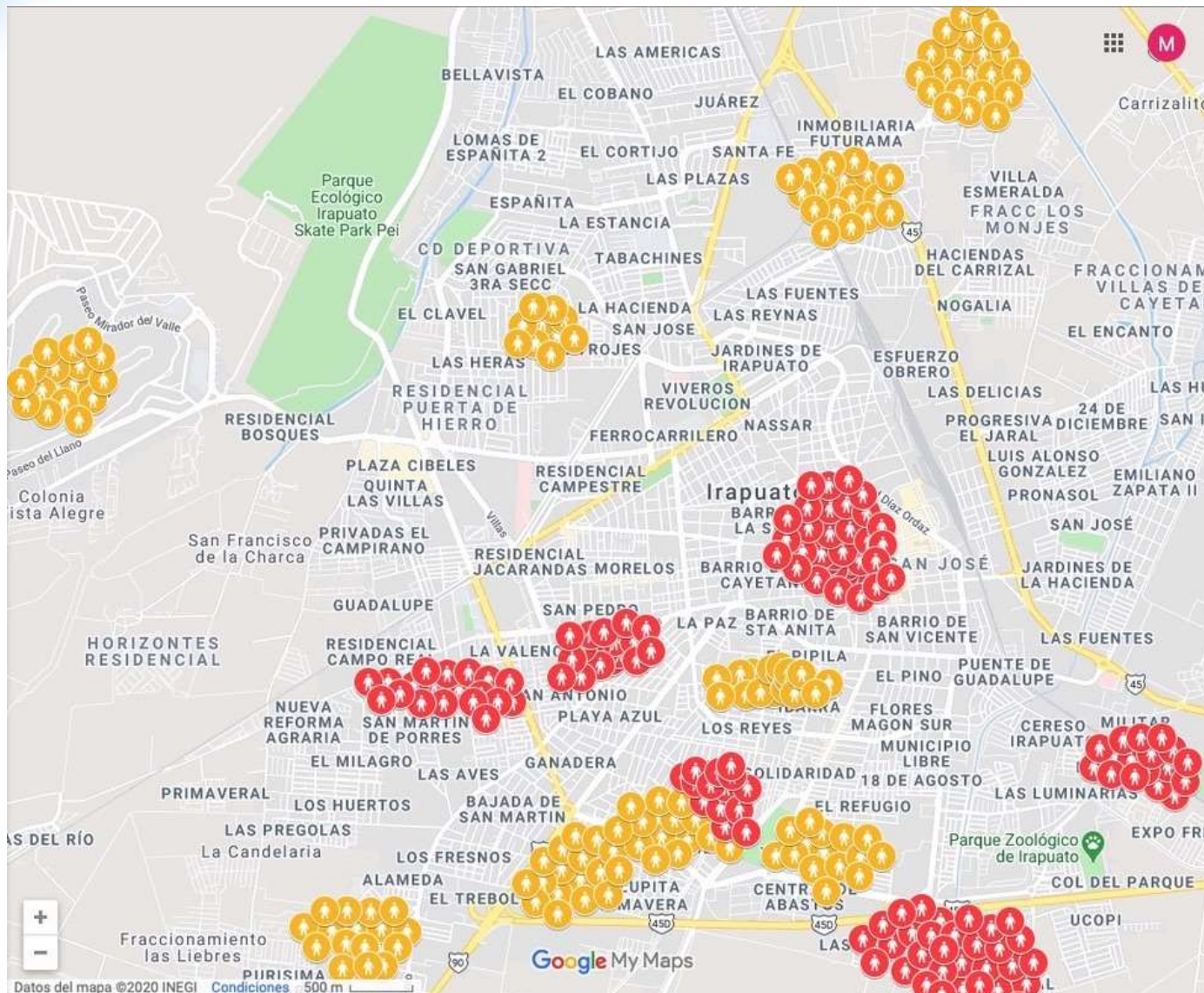
#QuédateEnCasa



Colonias con mayor número de casos

Irapuato

DATOS RELEVANTES:



COLONIA	TOTAL DE CASOS POSITIVOS
ZONA CENTRO	51
MIGUEL HIDALGO	50
MORELOS	41
FLORESTA	41
BENITO JUAREZ	37
CARMELITAS	34
NUEVO MÉXICO	34
VALLE DEL SOL	27
LOS ALAMOS	26
LA PRADERA	26
FLORES MAGON	26
VILLAS DE IRAPUATO	26



SEMÁFORO NARANJA

DATOS
RELEVANTES:



#QuédateEnCasa

ESCUADRÓN ANTI-COVID¹⁹



¡Terminemos con la transmisión del coronavirus!

Recuerda las medidas de protección para ti y tu familia. No te automediques.



Medidas de Prevención

¡Contamos contigo!

Infórmate:

coronavirus.guanajuato.gob.mx



800 0044 800
y 800 627 2583

GOBIERNO DEL ESTADO DE GUANAJUATO
SECRETARÍA DE SALUD

DATOS RELEVANTES:

Guía para la Reincorporación
a los Centros de Trabajo
ante el **COVID-19**



Llámanos al

800 627 2583

o a la Dirección General de Protección contra Riesgos Sanitarios

(473) 732 30 06

o bien visita nuestra página:

coronavirus.guanajuato.gob.mx

En Guanajuato podemos lograrlo. ¡Contamos contigo!

#UnidosSomosGrandeza



**EFECTO
PREVENCIÓN**

**911
EMERGENCIAS**

**Prevenir
ES LA MEJOR OPCIÓN**

**088
GRANDEZA
GUANAJUATO**

#QuédateEnCasa