

# Reporte de Casos Covid-19



GOBIERNO DEL ESTADO DE GUANAJUATO  
SECRETARÍA DE SALUD



# COVID-19: Panorama mundial

**DATOS RELEVANTES:**

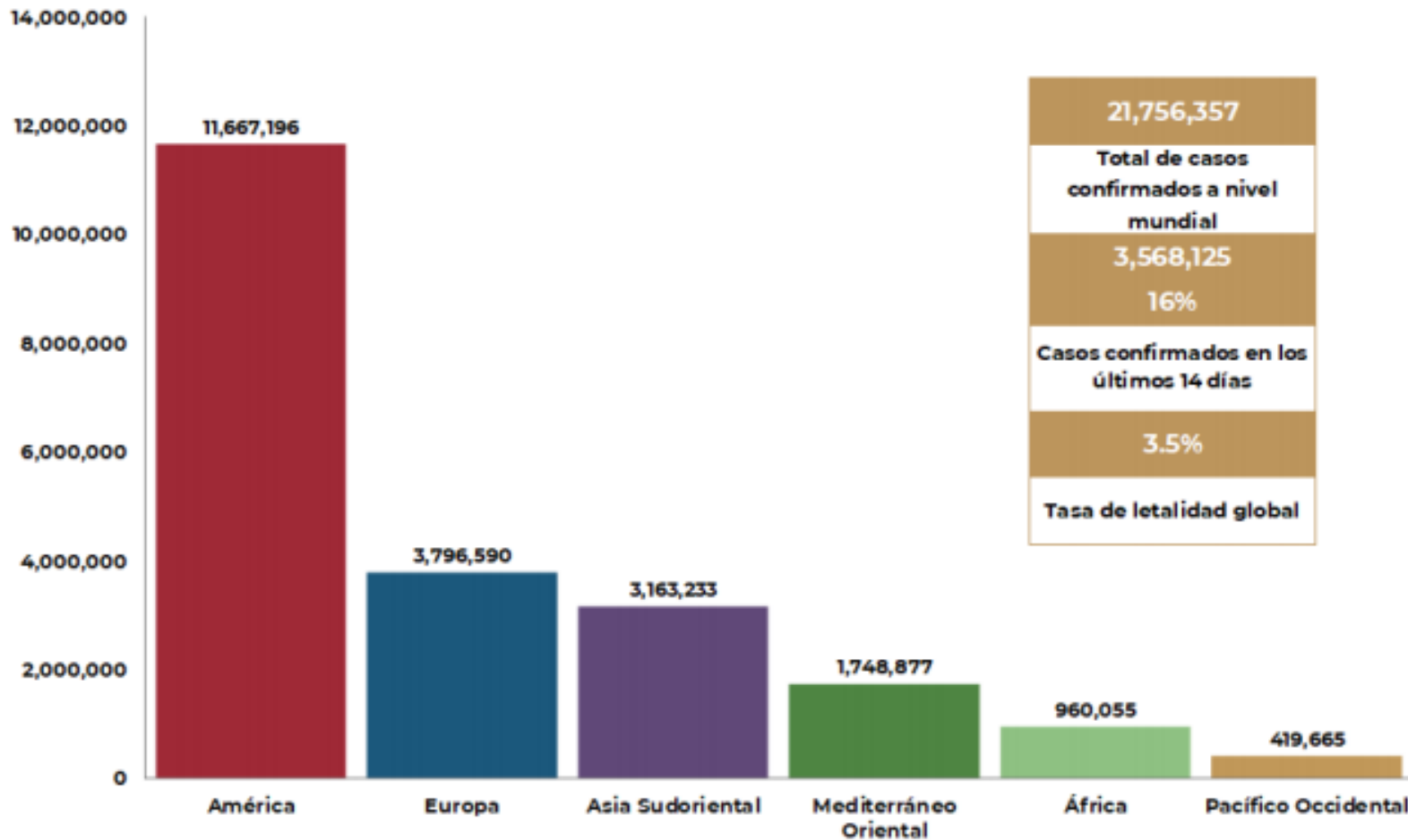
**21,756,357**  
casos confirmados

Tasa de letalidad global **3.5 %**

215 países, los casos en las seis regiones de la OMS

**771,635**  
defunciones

Gráfico 1. Distribución de casos acumulados de COVID-19 por SARS-CoV-2 por regiones de la OMS.



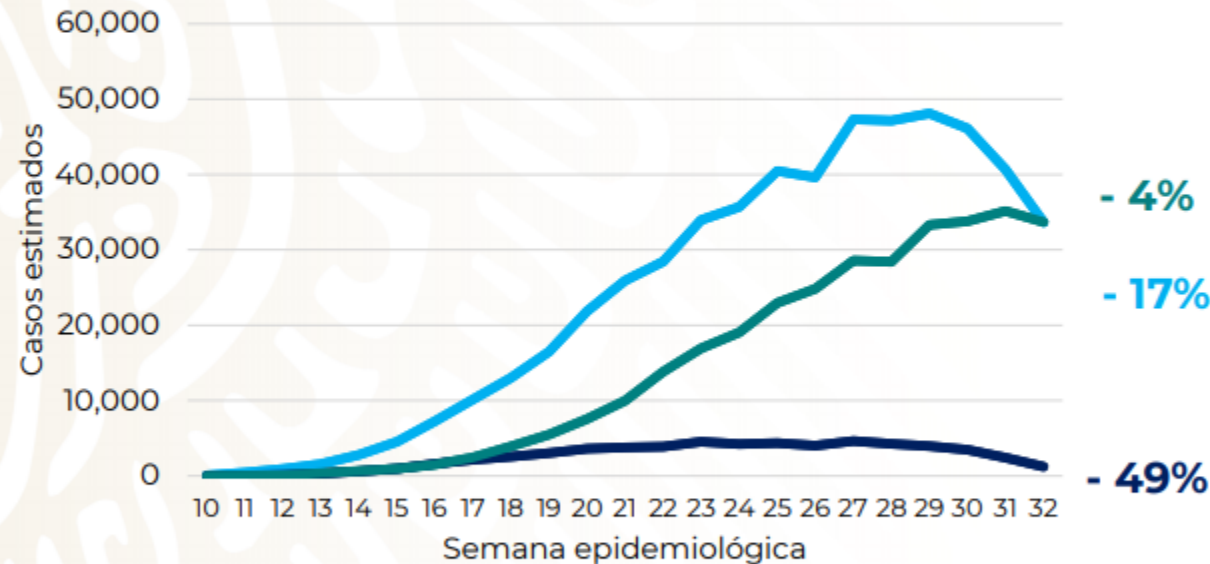


# COVID-19: casos por millón de habitantes

## COVID-19 México: casos incidentes, personas recuperadas y defunciones estimadas por semana



### Escenario nacional



**363,307**  
Recuperados

**59,680**  
Defunciones  
estimadas

- 4%

- 17%

- 49%

**567,210**

Casos  
estimados

**39,656 (7%)**

Casos activos  
estimados

**Fase 3**

18 agosto, 2020



# Panorama Nacional

## DATOS RELEVANTES:

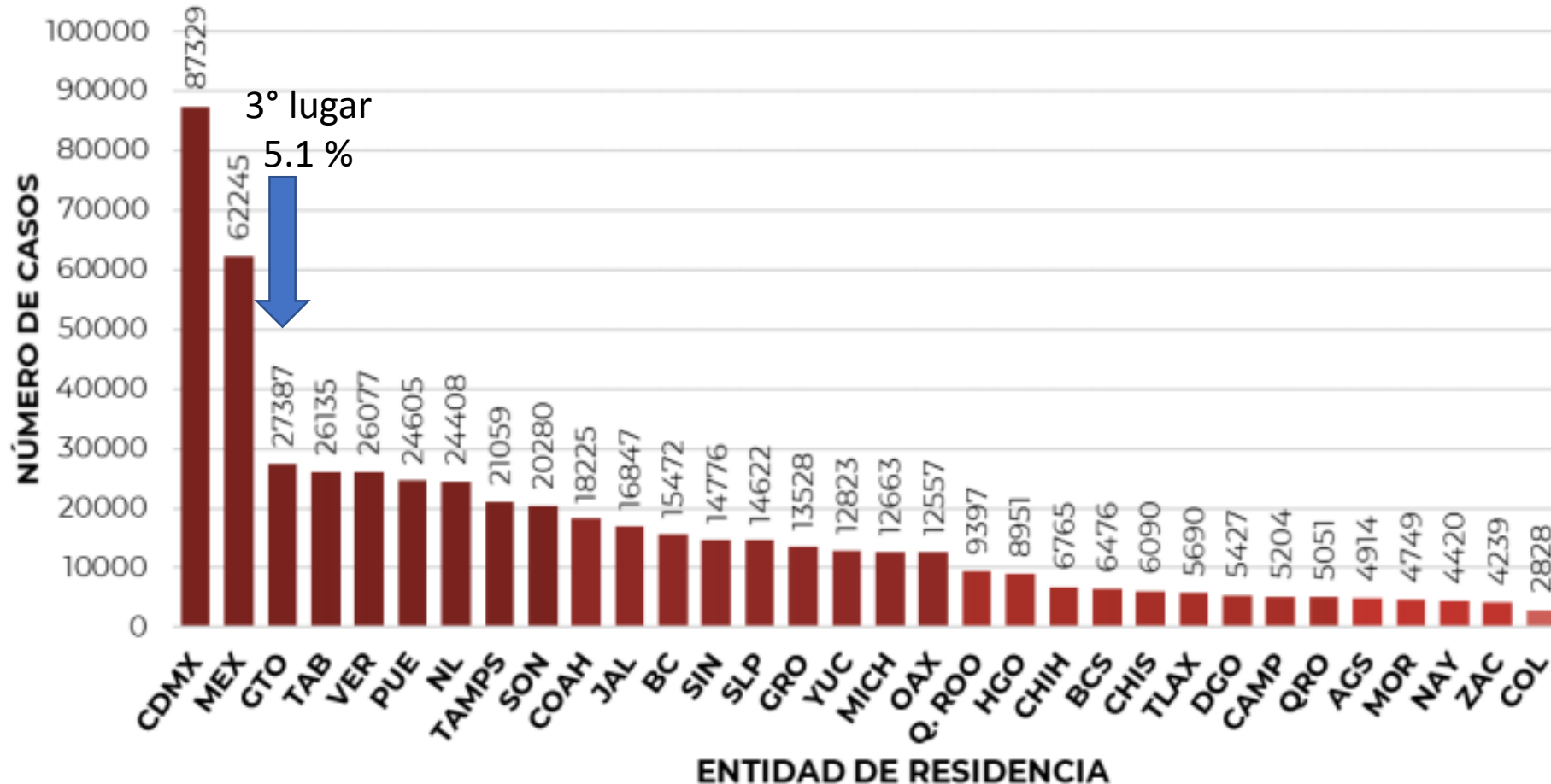
531,239  
**CONFIRMADOS**

27,387  
**CONFIRMADOS  
ACTIVOS**

81,175  
**SOSPECHOSOS  
ACUMULADOS**

584,293  
**NEGATIVOS  
ACUMULADOS**

57,774  
**DEFUNCIONES**



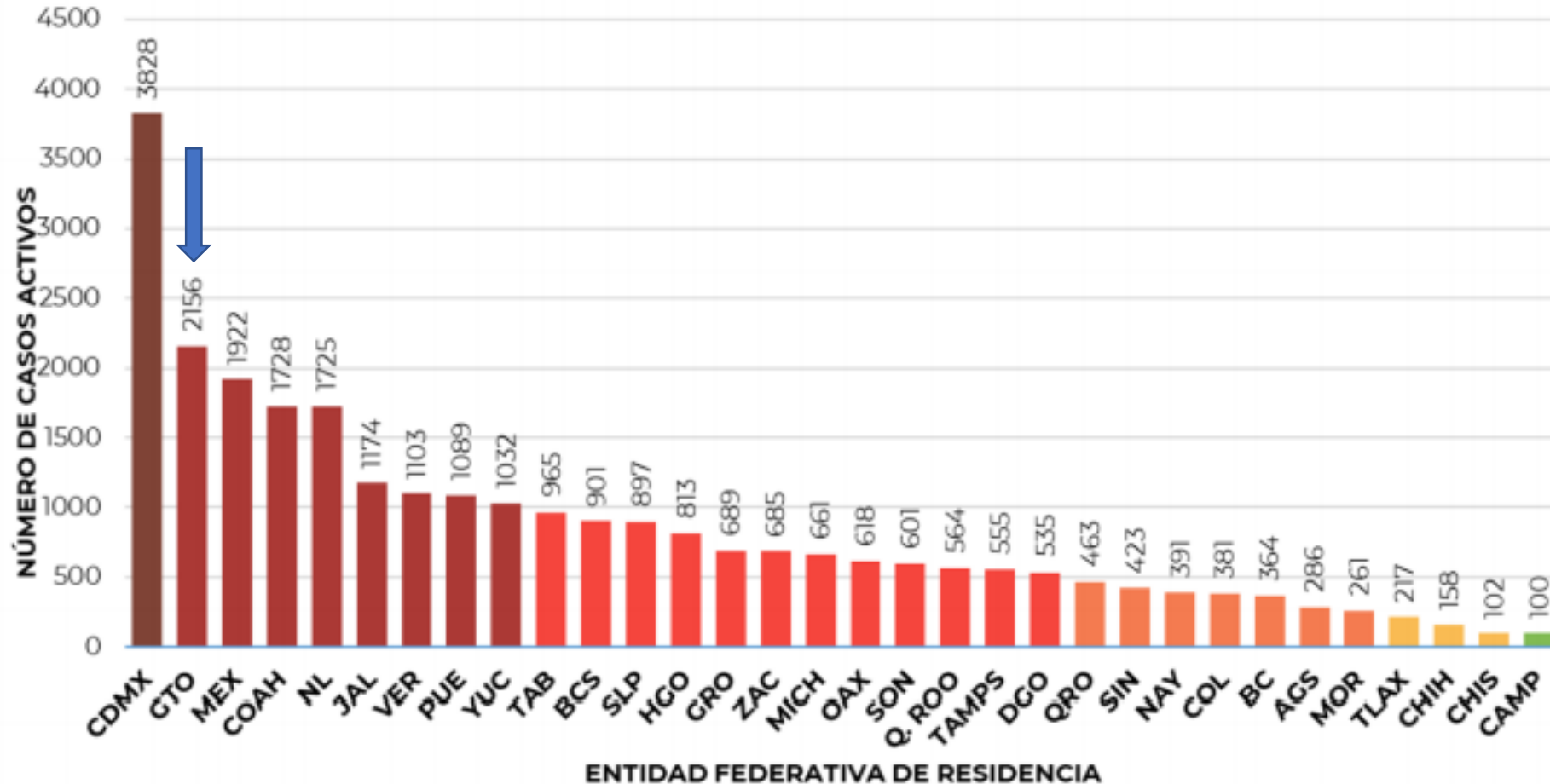


# Panorama Nacional

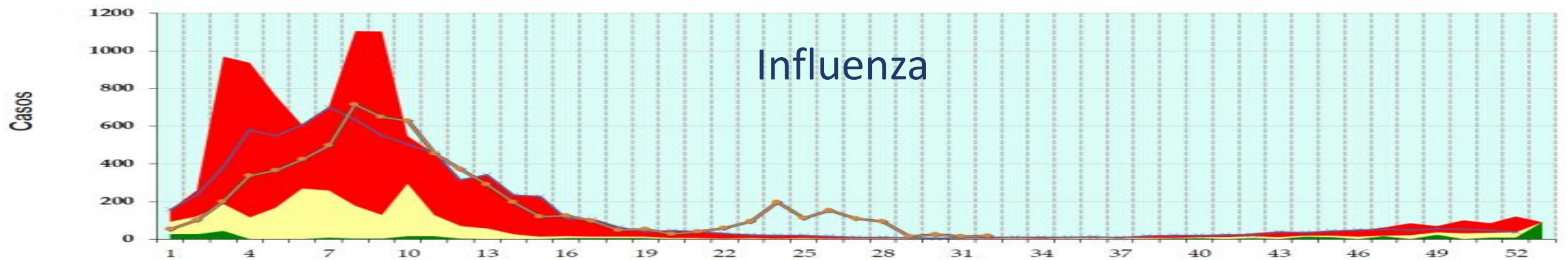
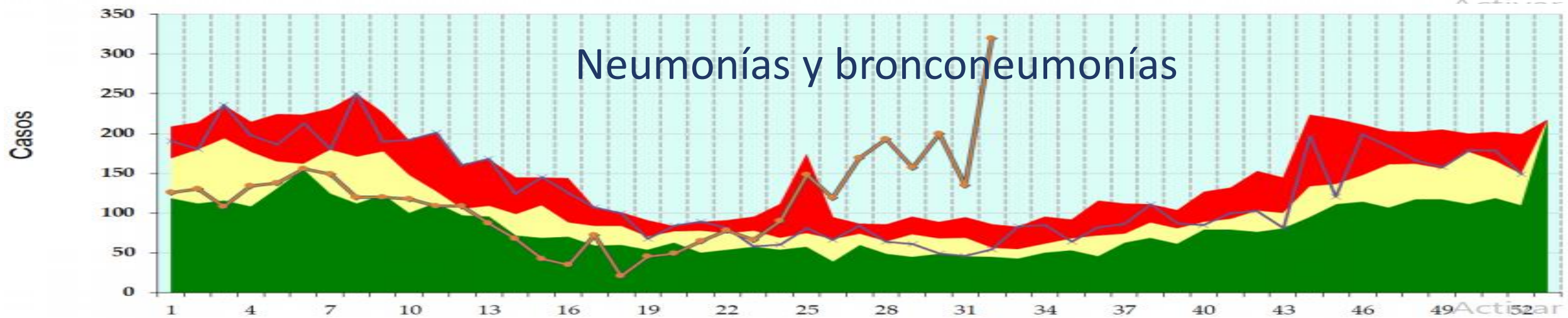
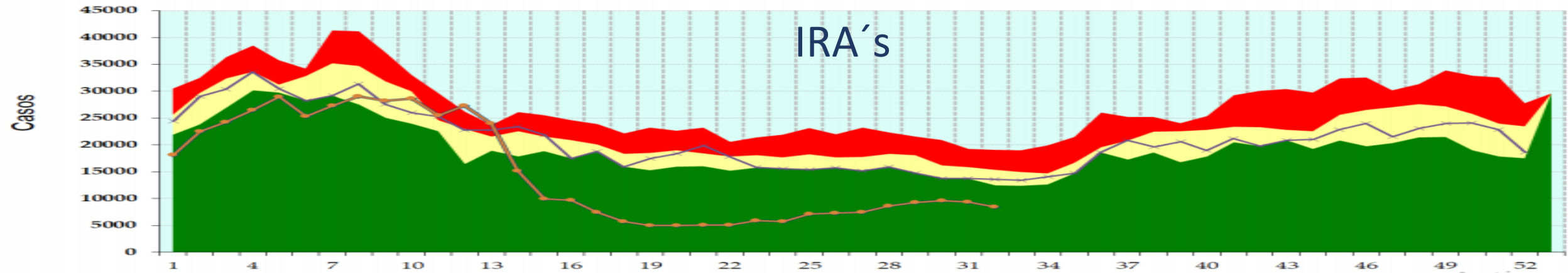
**DATOS  
RELEVANTES:**

**27,387  
CONFIRMADOS  
ACTIVOS**

**Guanajuato,  
2do lugar  
en casos  
confirmados  
activos  
con el 7.8 %**



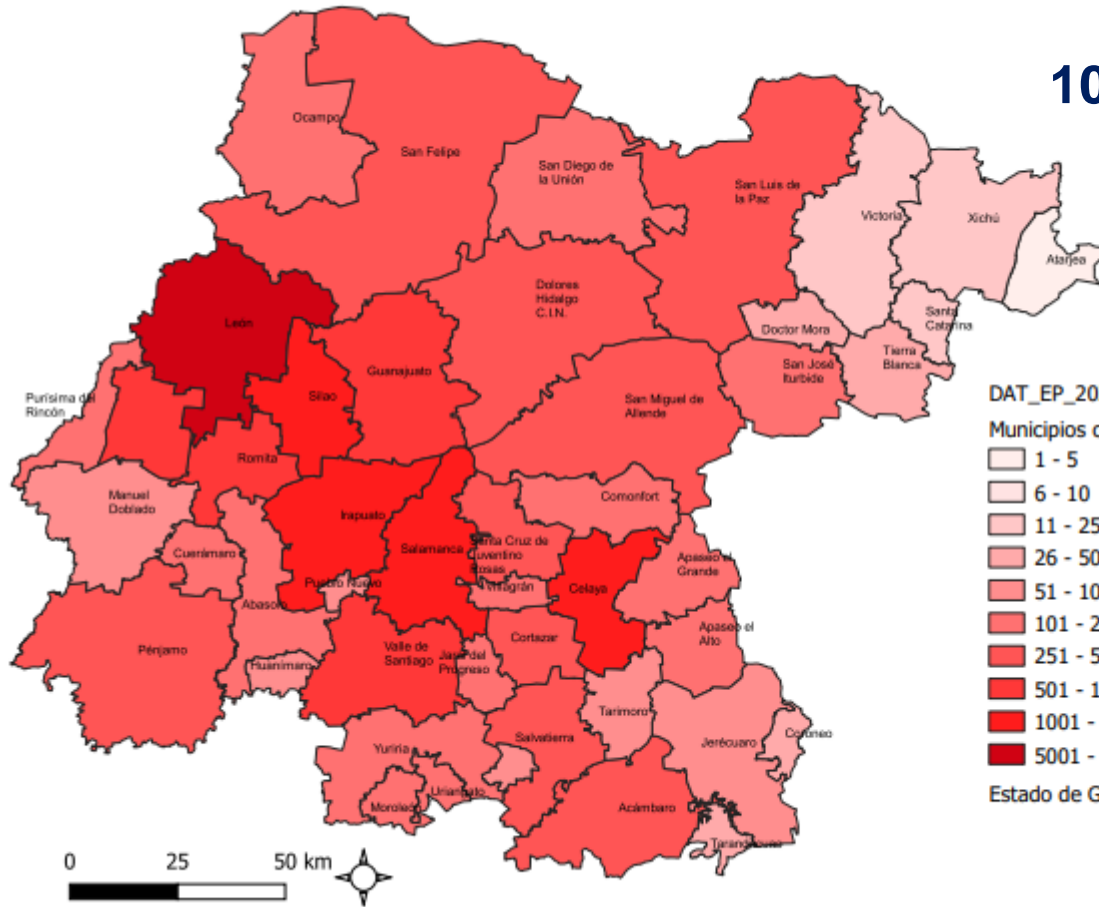
# Canales Endémicos






# Vigilancia Epidemiológica

## Clasificación de los municipios por casos confirmados



**100% del territorio estatal con casos confirmados**



Fuente: SISVER, SINAVE, SSA DE Guanajuato cierre con corte a las 11 horas del 18 de agosto de 2020. 2/ INEGI, Marco Geoestadístico, <http://www.inegi.org.mx/>



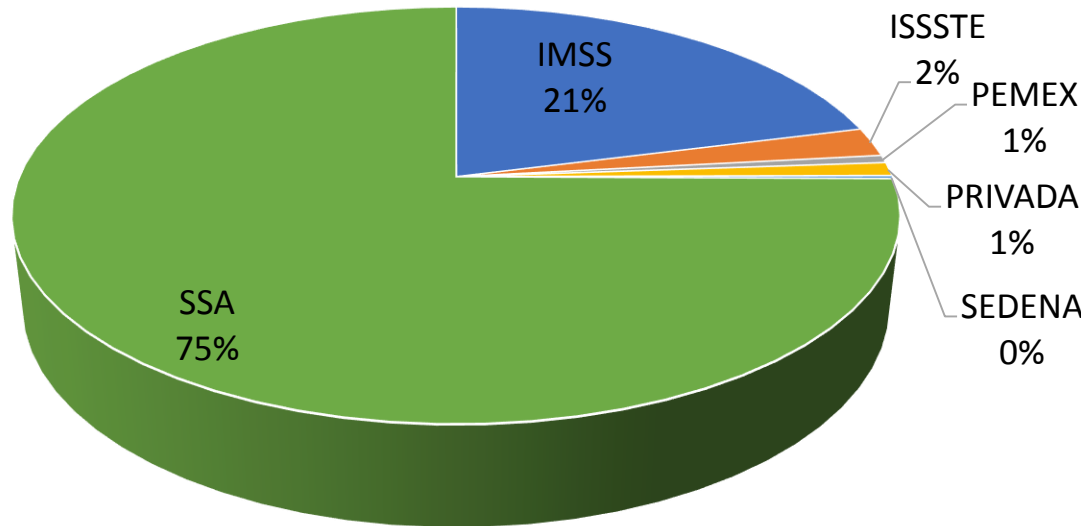
## DATOS RELEVANTES:

CASOS ESTUDIADOS	67,124	100%
NEGATIVOS	37,608	56.0%
CONFIRMADOS HOY	313	313
TOTAL DE CONFIRMADOS	29,516	44.0% Del total de estudiados
CASOS EN INVESTIGACIÓN	2,213	2,213
CASOS RECUPERADOS	23,247	78.8% Del total de confirmados
DEFUNCIONES	1,769	2.6% Del total de estudiados
CASOS COMUNITARIOS	29,360	99.5% Del total de confirmados
CASOS ACTIVOS	2,405	8.1% Del total de confirmados



# Vigilancia en Casos Sospechosos

- Casos SOSPECHOSOS por institución notificante



- El **75%** de los casos estudiados como sospechosos, han sido notificados por la SSG.

## DATOS RELEVANTES:

IMSS	15486
ISSSTE	1668
PEMEX	433
PRIVADA	768
SEDENA	183
SSA	55155

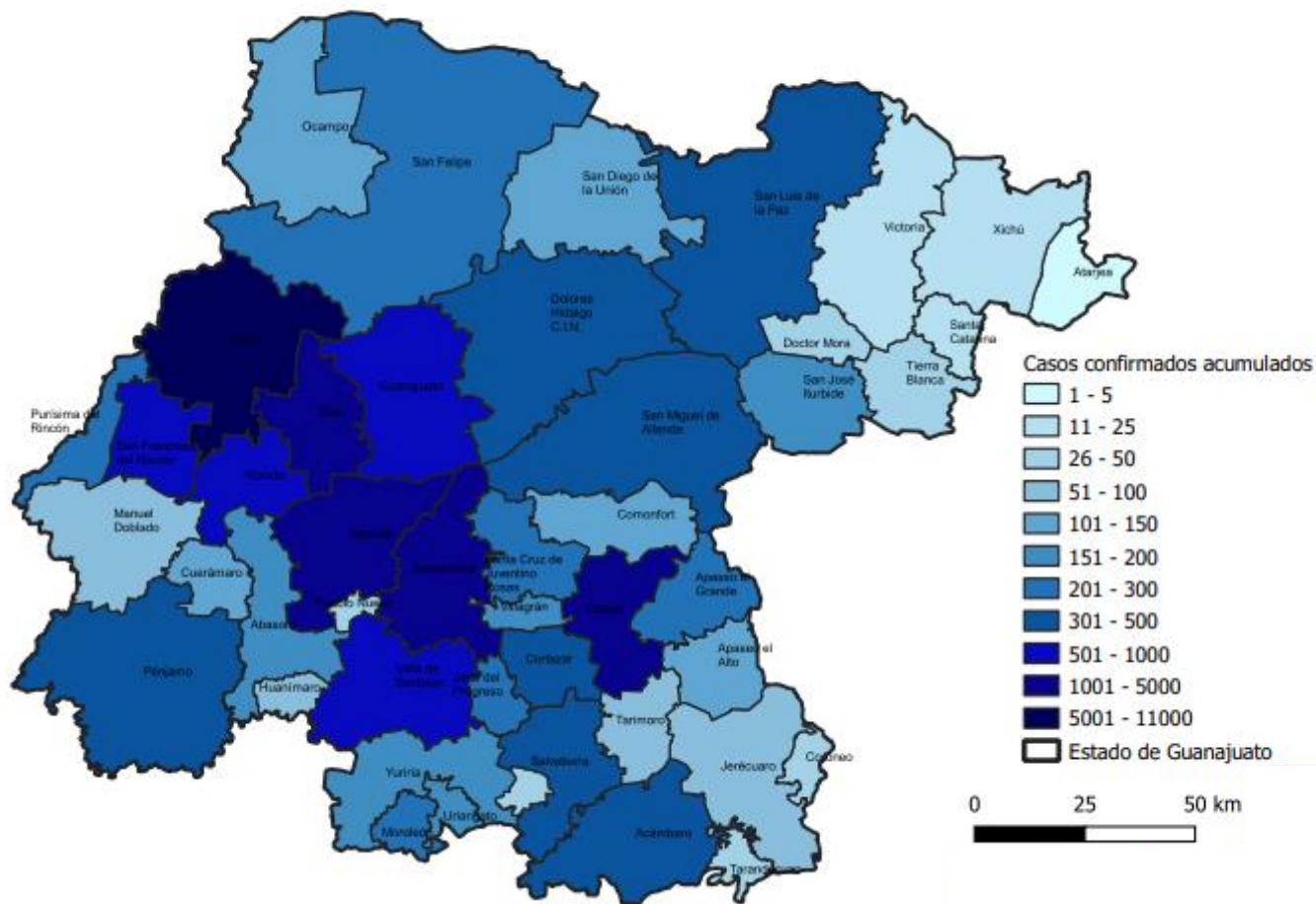
La participación de todo el sector salud en la identificación y notificación de casos sospechosos es crucial para mitigar la trasmisión.





# Casos confirmados en Guanajuato

## Casos confirmados acumulados por municipio 14/08/2020



### DATOS RELEVANTES:

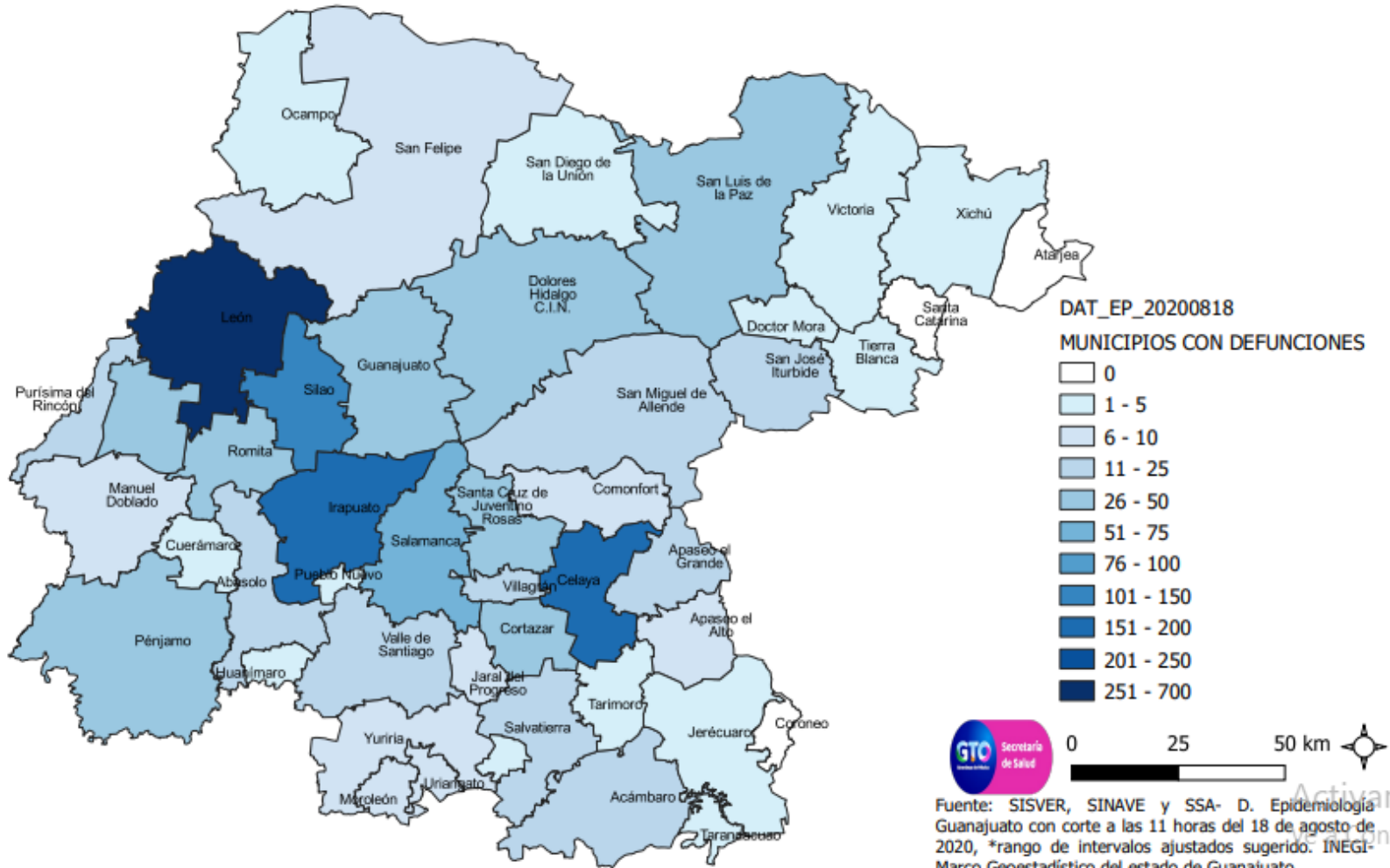
CASOS CONFIRMADOS HOY	313
ACÁMBARO	1
APASEO EL ALTO	2
APASEO EL GRANDE	1
CELAYA	12
COMONFORT	3
CORTAZAR	2
DOLORES HIDALGO	3
GUANAJUATO	7
IRAPUATO	16
JARAL DEL PROGRESO	3
JERÉCUARO	1
JUVENTINO ROSAS	2
LEON	133
MANUEL DOBLADO	3
MOROLEÓN	2
OCAMPO	7
PÉNJAMO	2
ROMITA	3
SALAMANCA	28
SALVATIERRA	1
SAN DIEGO DE LA UNIÓN	3
SAN FELIPE	15
SAN FRANCISCO DEL RINCÓN	1
SAN JOSE ITURBIDE	6
SAN LUIS DE LA PAZ	13
SAN MIGUEL DE ALLENDE	5
SILAO	8
TIERRA BLANCA	1
URIANGATO	7
VALLE DE SANTIAGO	13
VILLAGRAN	1
YURIRIA	8



# Defunciones a COVID-19 en Guanajuato

## DATOS RELEVANTES:

### Municipios con defunciones 18/08/2020



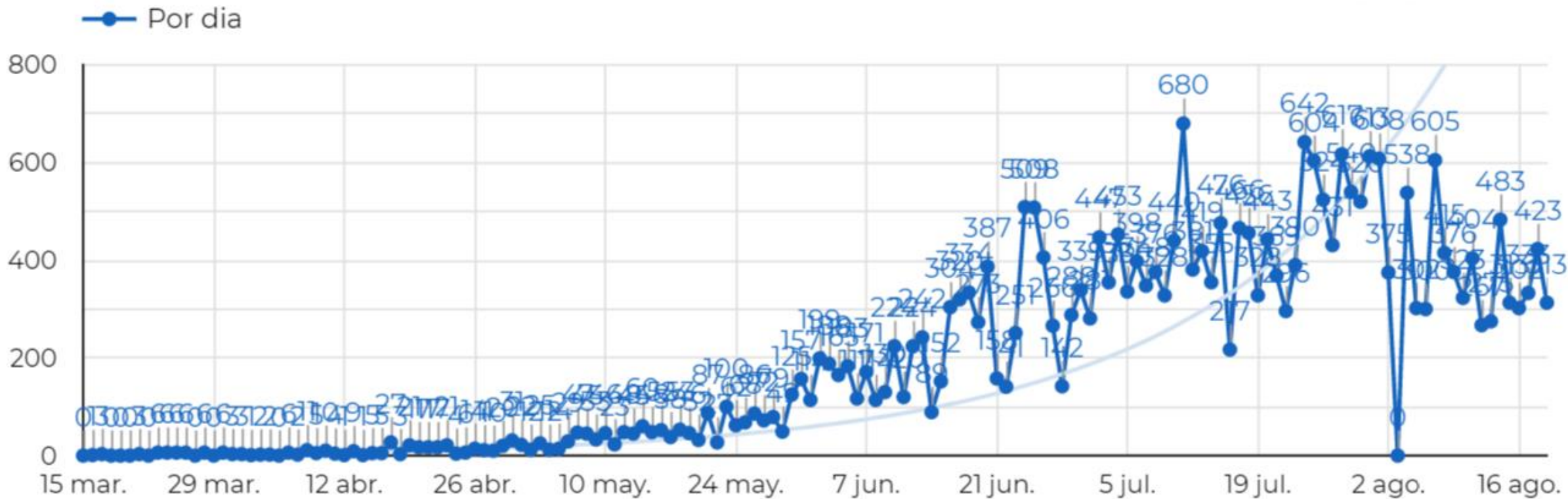
<b>Defunciones hoy</b>	<b>23</b>
APASEO EL GRANDE	1
CELAYA	2
CORTAZAR	1
GUANAJUATO	1
IRAPUATO	5
LEÓN	6
PURÍSIMA DEL RINCÓN	1
ROMITA	1
SALAMANCA	1
SILAO	3
VILLAGRAN	1



Fuente: SISVER, SINAVE y SSA- D. Epidemiología Guanajuato con corte a las 11 horas del 18 de agosto de 2020, \*rango de intervalos ajustados sugerido: INEGI- Marco Geoestadístico del estado de Guanajuato



# Curva de casos confirmados por día





# Incidencia por municipio

**DATOS RELEVANTES:**

**Tasa de incidencia por 100,000 habitantes por municipio 18/08/2020**

**Tasa de incidencia estatal**

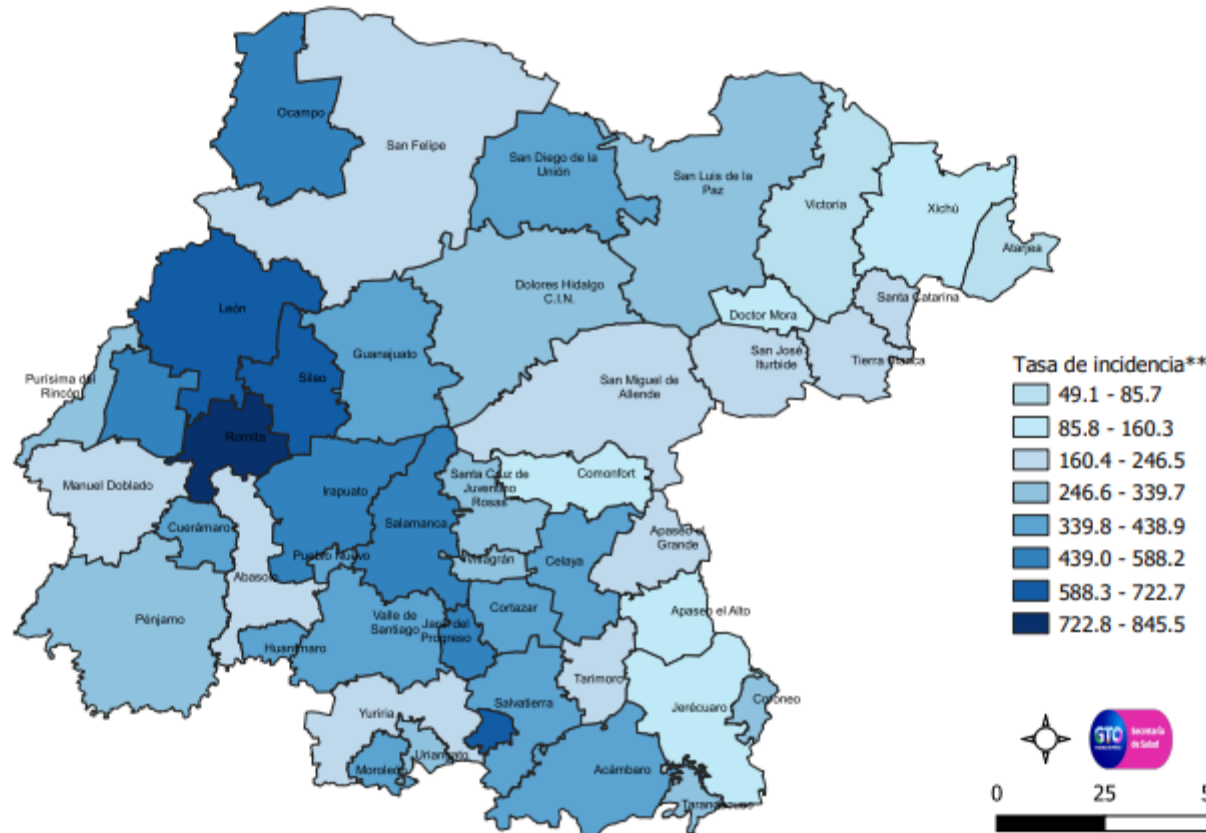
**478.1**

**x 100 mil hab.**

**Tasa de incidencia nacional**

**419.7**

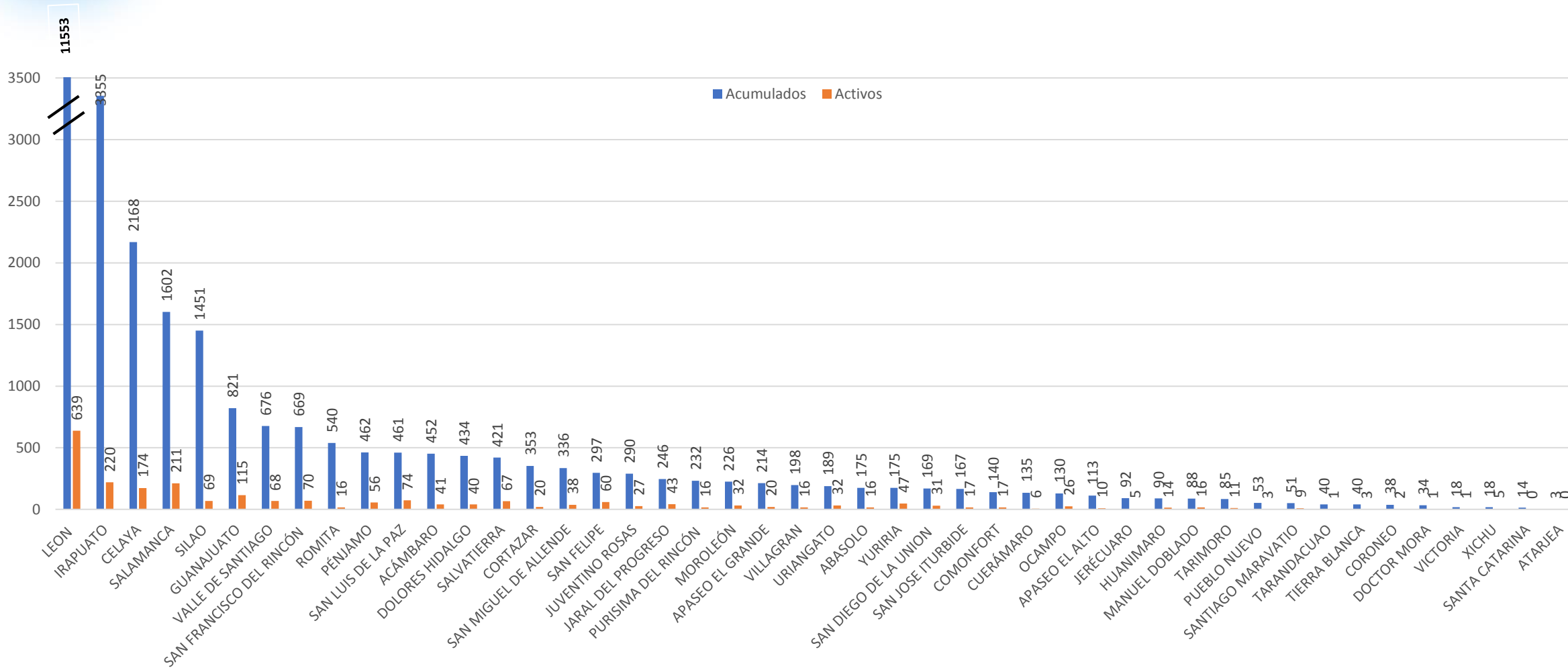
**x 100 mil hab.**



Fuente: SISVER, SINAVE, Datos proporcionados por SSA-DE Guanajuato con corte a las 11 horas del 18 de agosto de 2020, \*\*Rango de intervalos ajustado por ruptura natural. INEGI- Marco Geostadístico, consultado en [http://www.inegi.org.mx/geo/contenidos/geoestadistica/m\\_geoestadistico.aspx](http://www.inegi.org.mx/geo/contenidos/geoestadistica/m_geoestadistico.aspx) ISAPEG



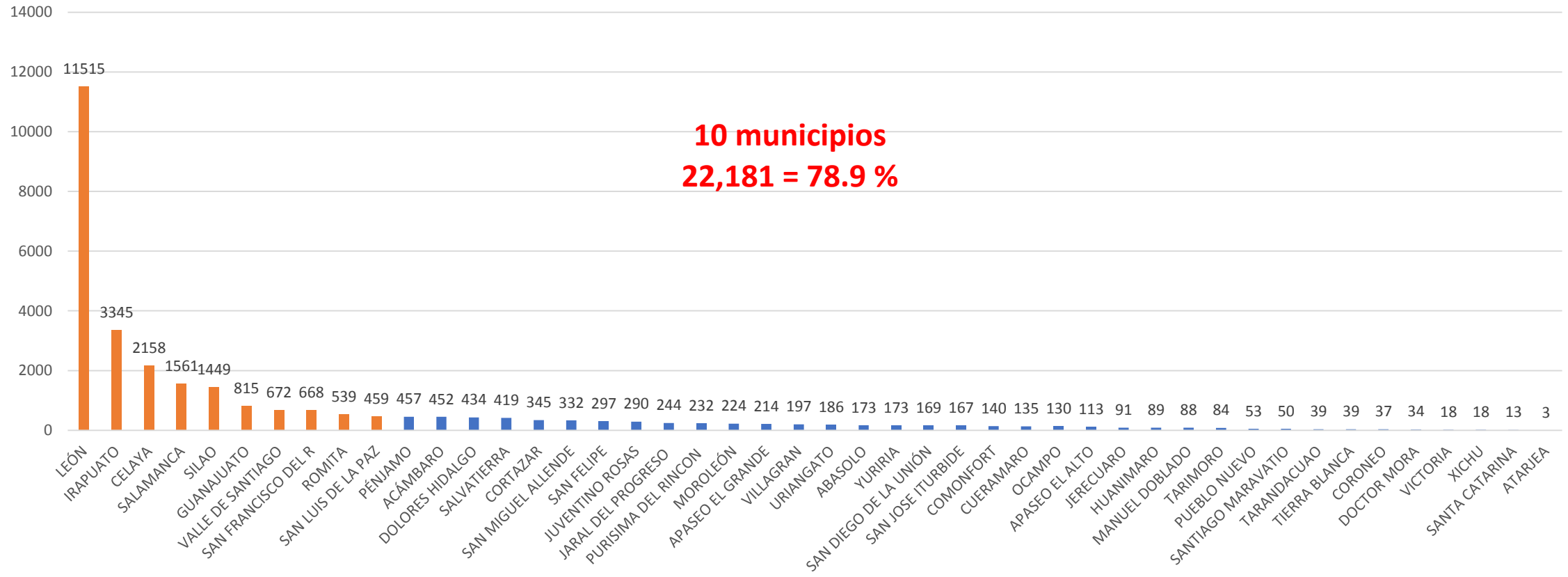
# Casos acumulados y casos activos por municipio





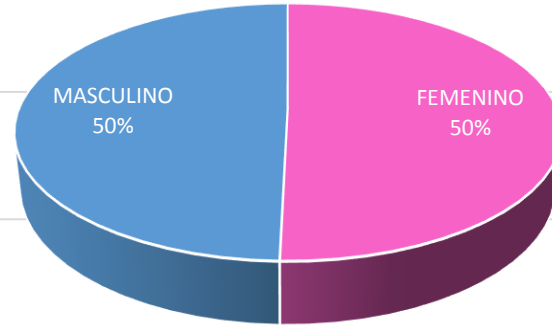
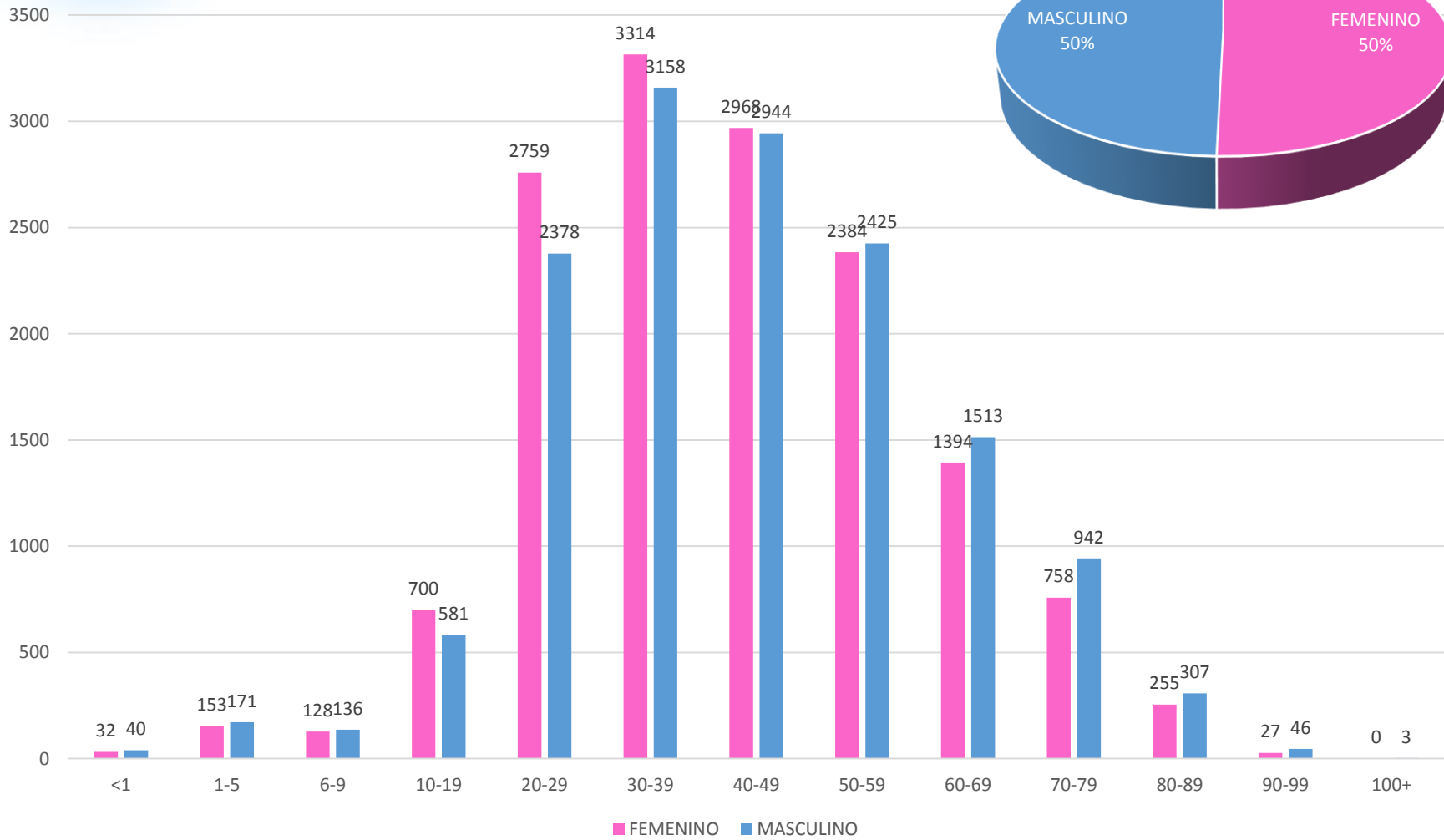
# Vigilancia de transmisión

**29,360 casos de transmisión comunitaria, 99.4 % del total de casos**  
**46 Municipios con transmisión**



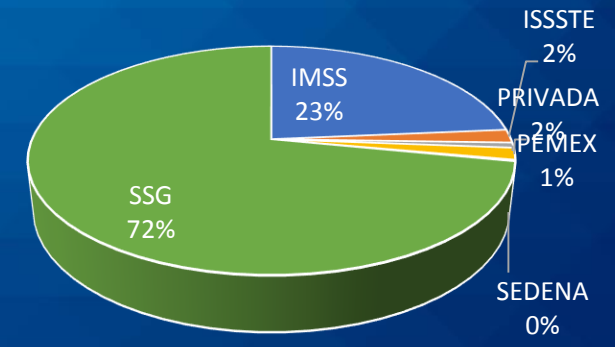


# Caracterización de casos confirmados



## DATOS RELEVANTES:

El 44% de los casos estudiados resultó confirmado a COVID19, con **29,516** casos acumulados.



#QuédateEnCasa



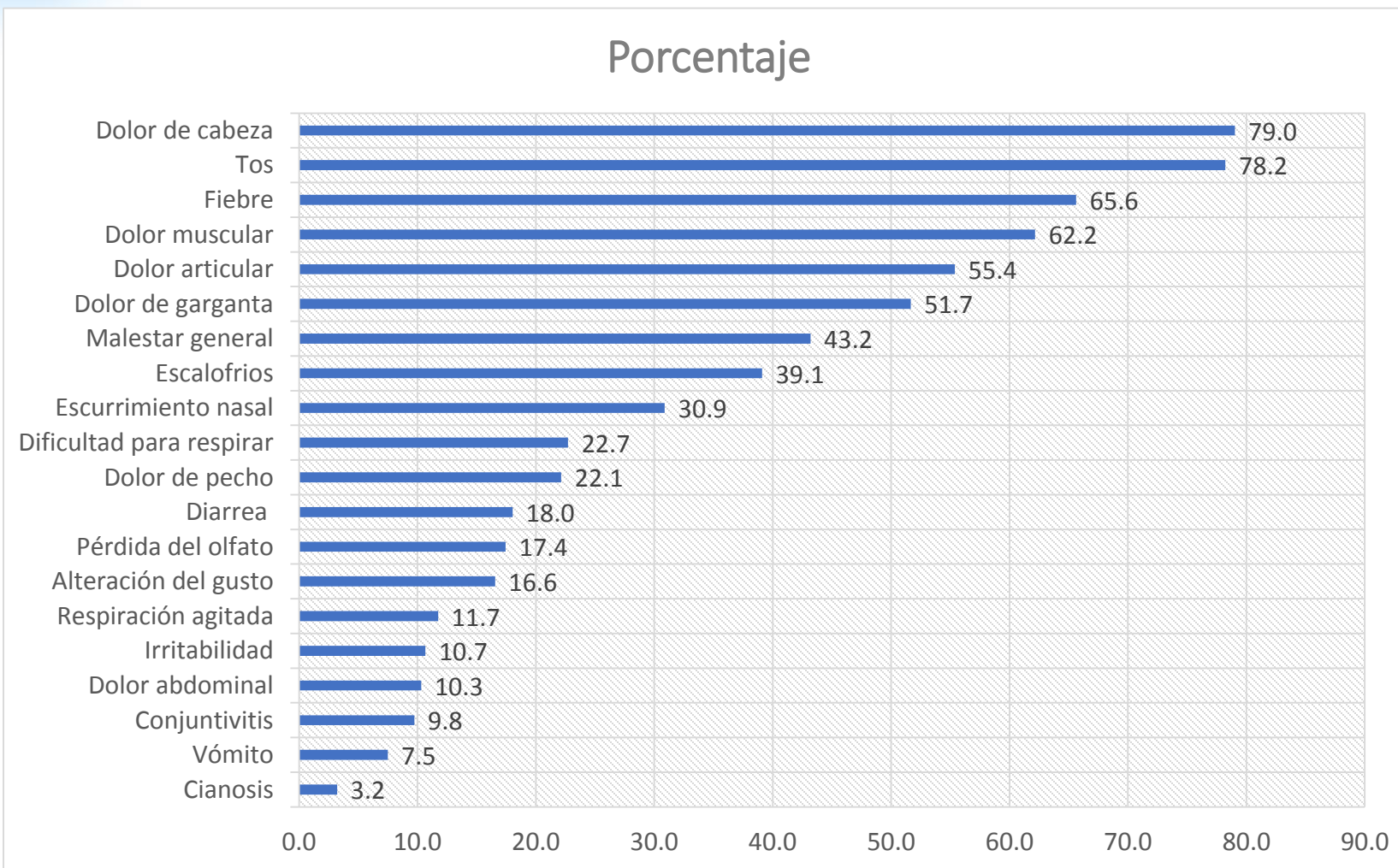
## Caracterización de casos confirmados

### DATOS RELEVANTES:

% de signos y  
síntomas al  
momento de su  
detección

Total de casos:  
**29,516**

**1,725** casos  
asintomáticos, que  
corresponde al  
**5.8 %**



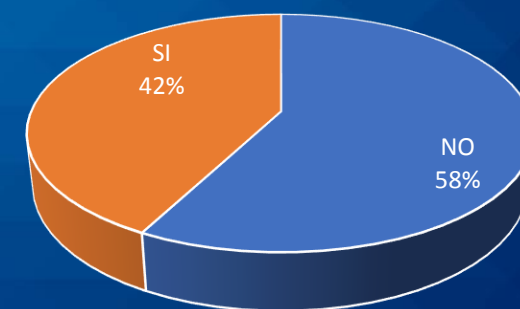
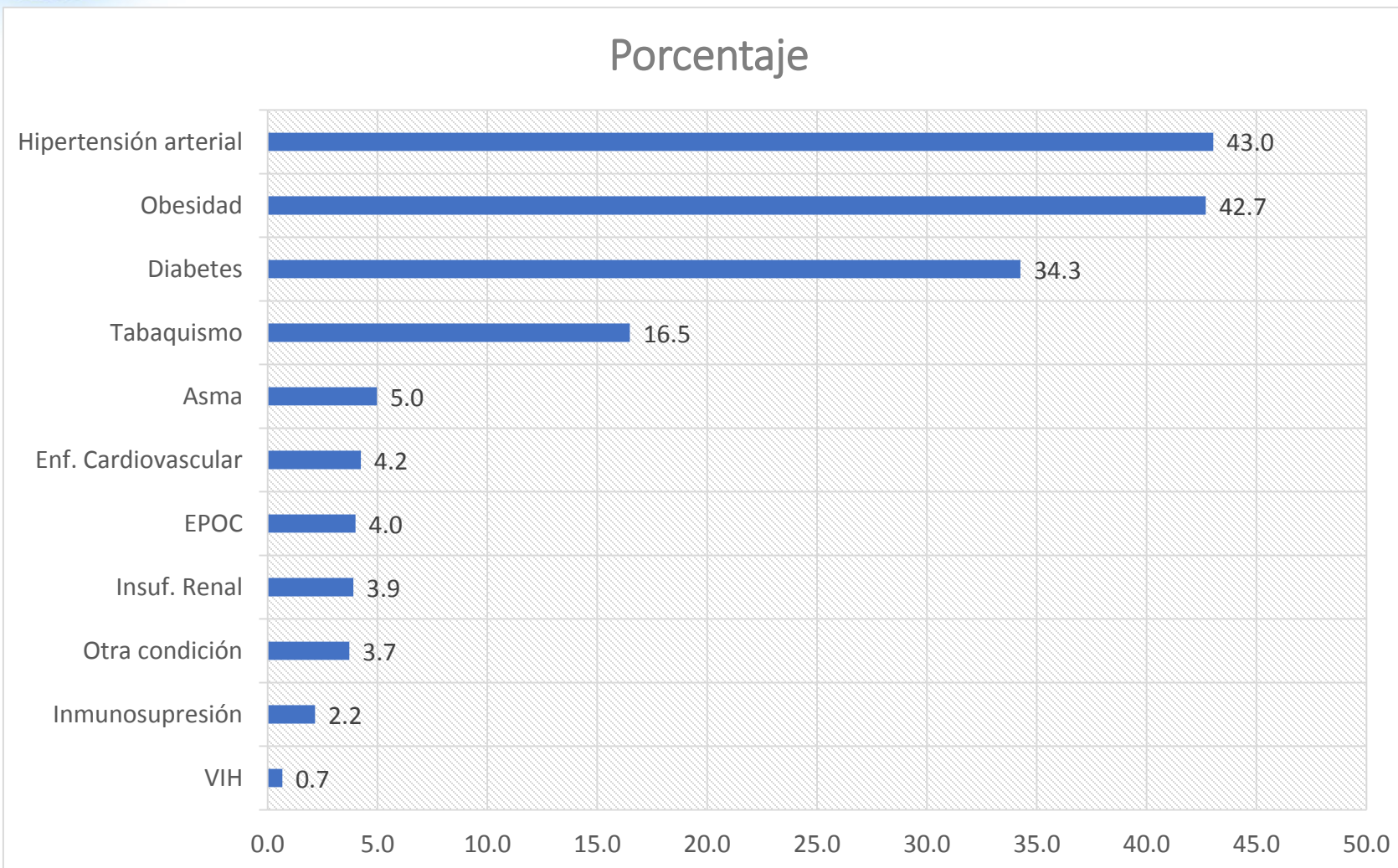




# Comorbilidad en casos confirmados

## DATOS RELEVANTES:

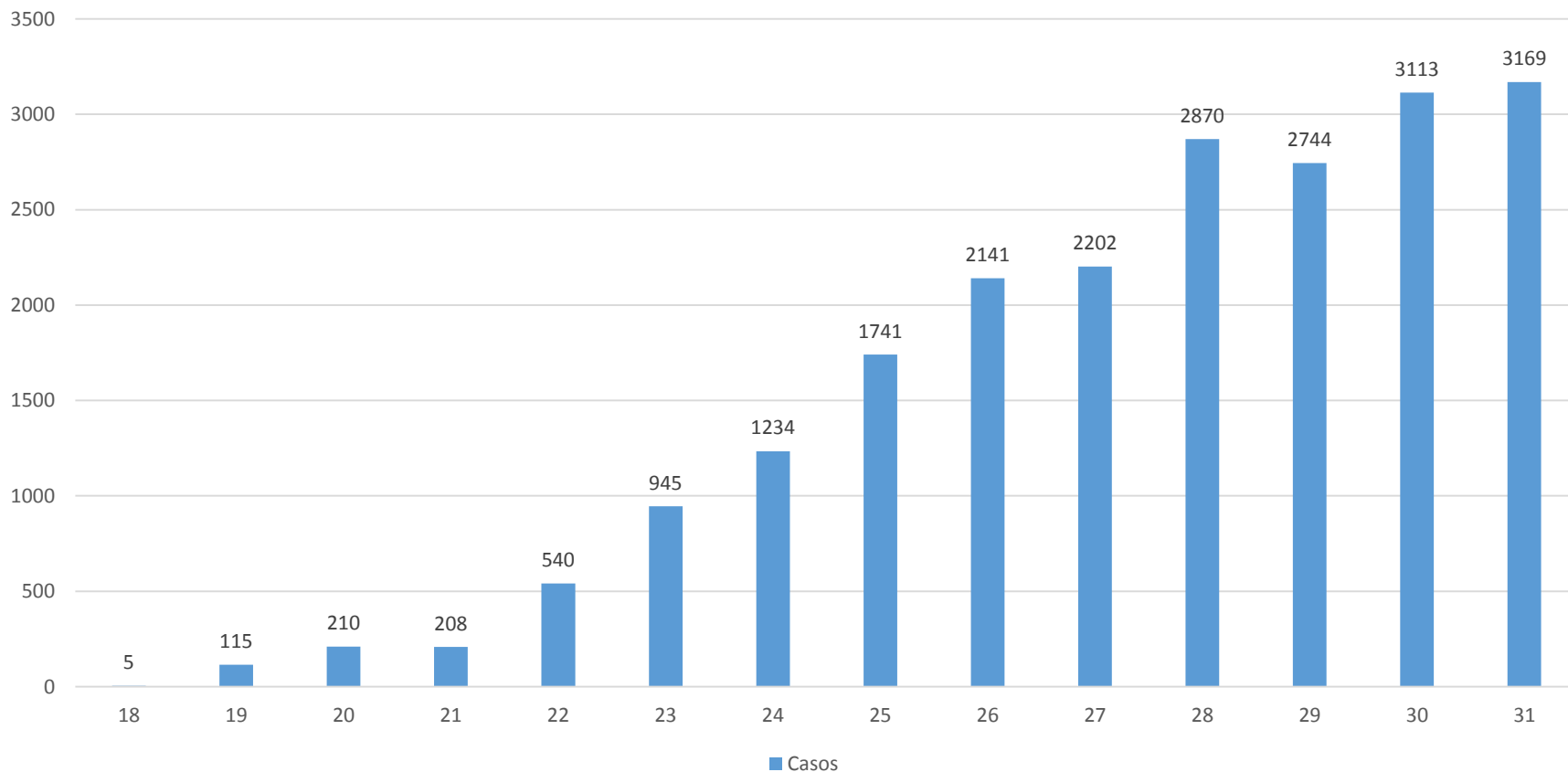
Del total de los **29,516** casos, **12,431** presentan comorbilidades, lo que corresponde al **42.1 %**





## Casos recuperados por semana epidemiológica

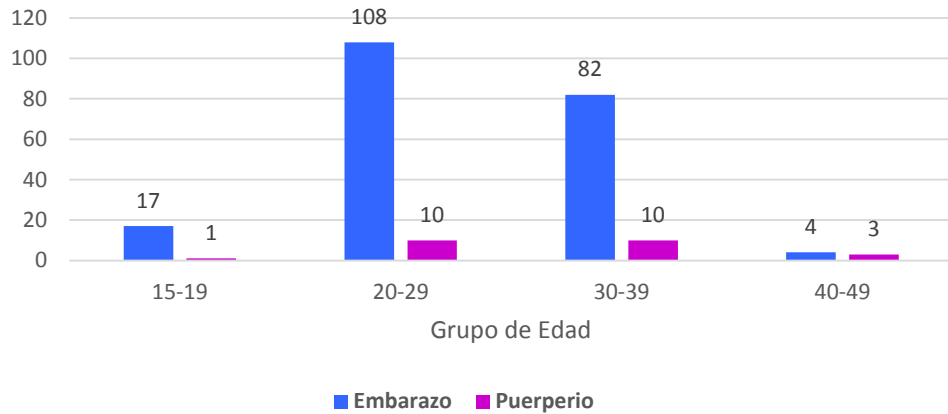
**DATOS RELEVANTES:**



Se cuenta con  
**23,247**  
personas  
recuperadas al  
19 de Agosto de  
2020

# Vigilancia en Embarazo y Puerperio

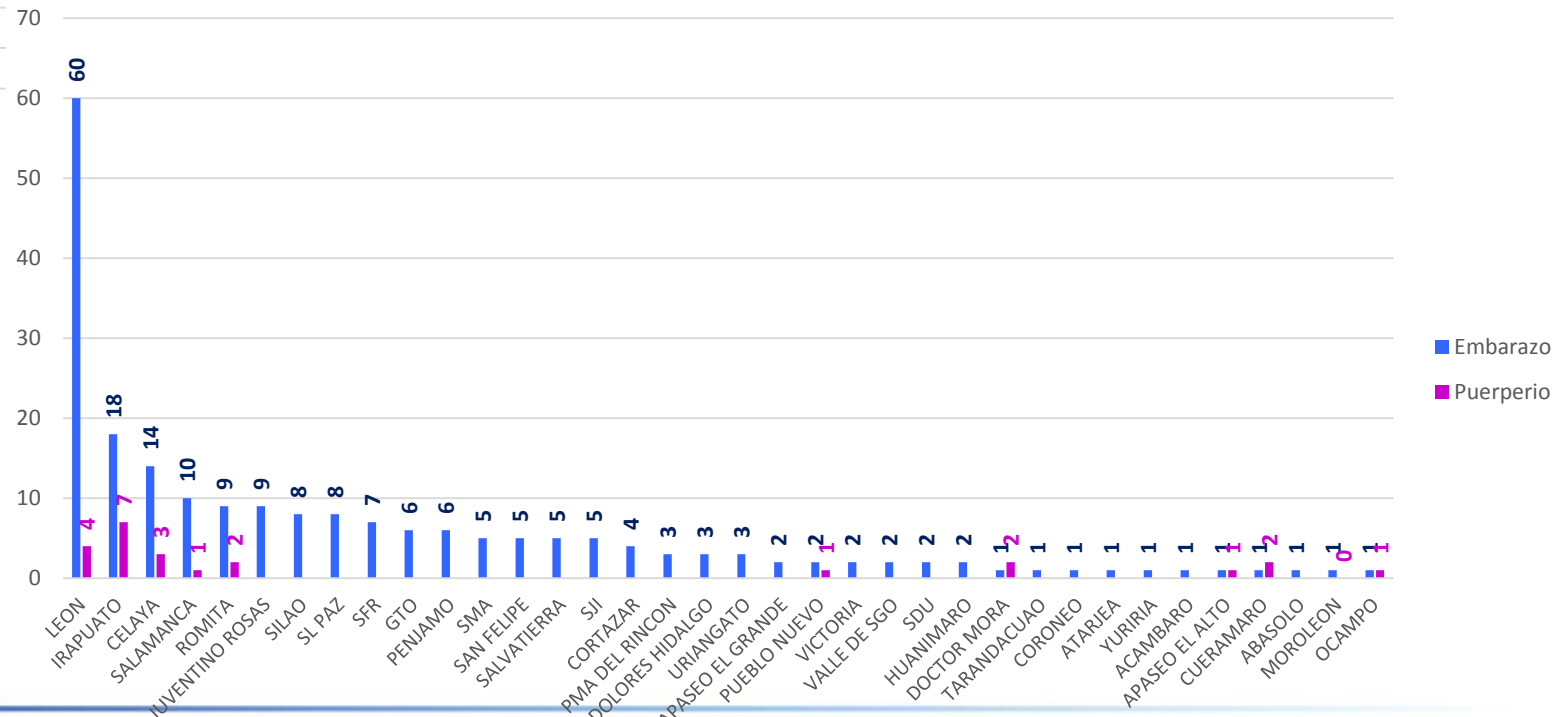
Mujeres Embarazadas y Puérperas confirmadas a COVID-19 según Grupo de Edad



- 211 Embarazadas
- 24 Puérperas

Lo que corresponde al 0.9 %

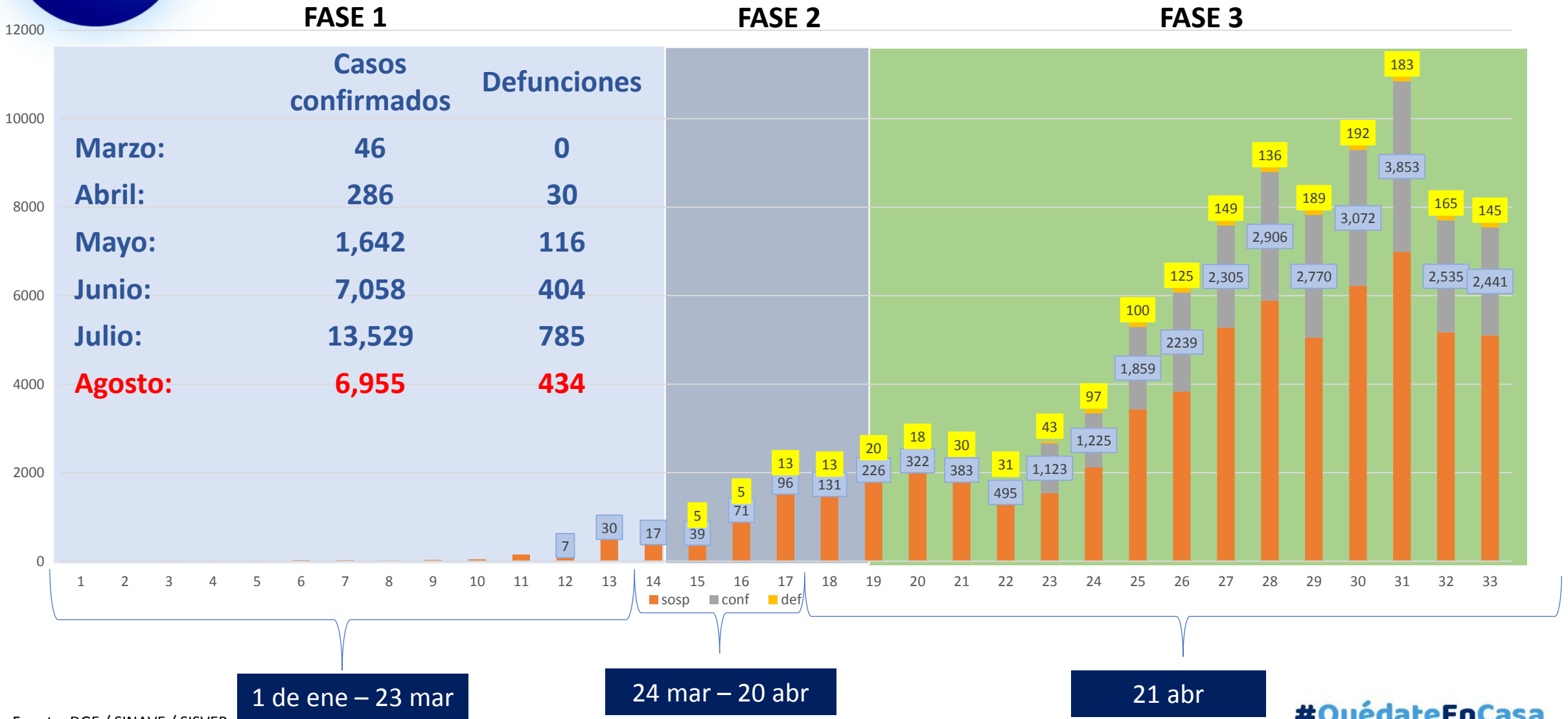
Mujeres Embarazadas y Puérperas confirmadas a COVID-19 por Municipio de Residencia



Trimestre	No. Casos	Defunciones
1er trimestre	48	
2do trimestre	64	
3er trimestre	99	1
Puerperio	24	3
<b>TOTAL</b>	<b>235</b>	<b>4</b>



# Casos por semana epidemiológica y fases de la pandemia



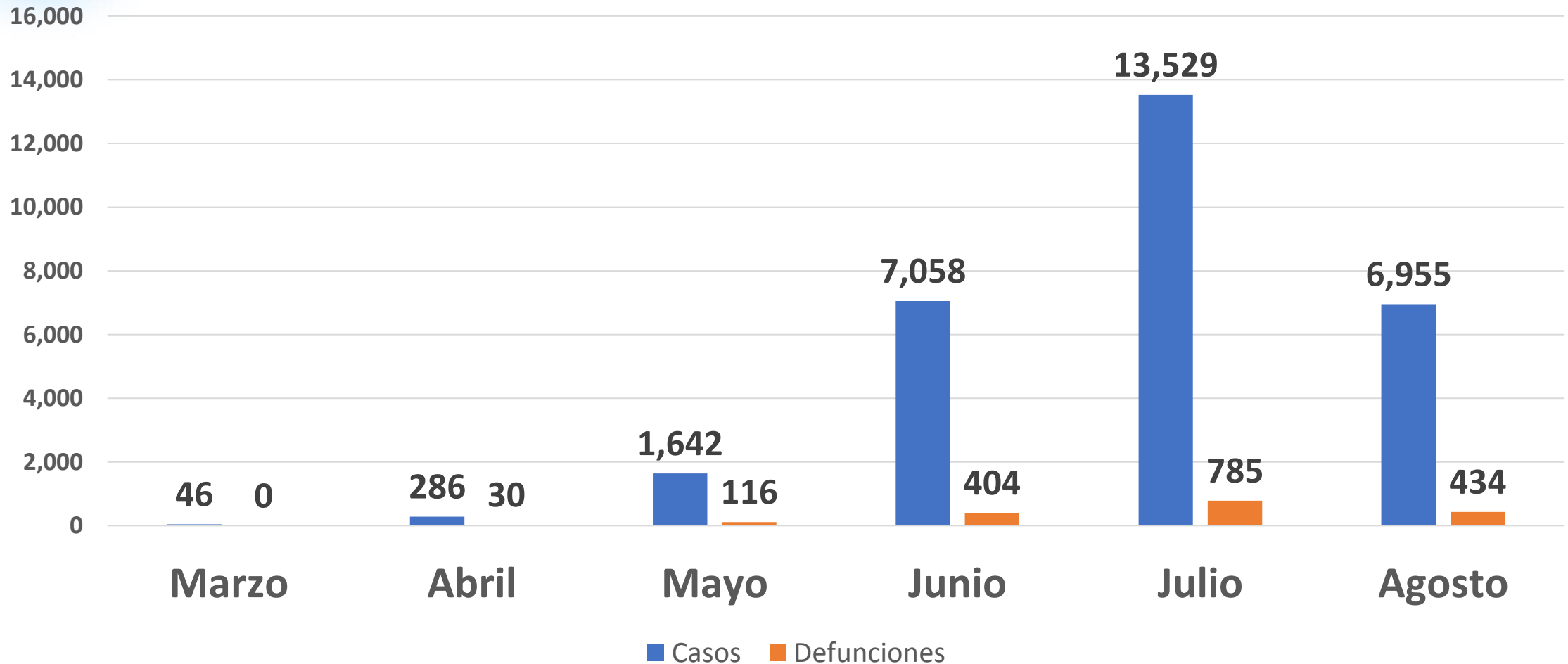
1 de ene – 23 mar

24 mar – 20 abr

21 abr



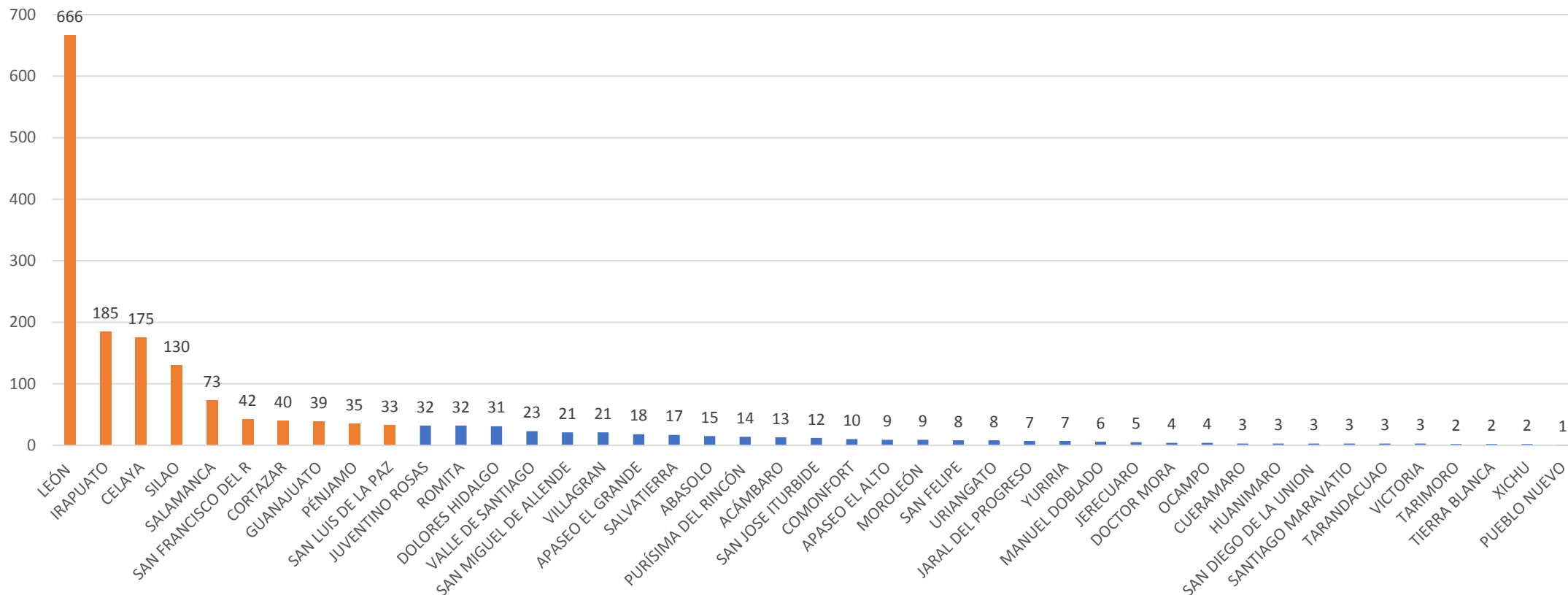
## Casos / Defunciones por mes COVID-19





# Defunciones COVID-19 por municipio de residencia

Defunciones por municipio

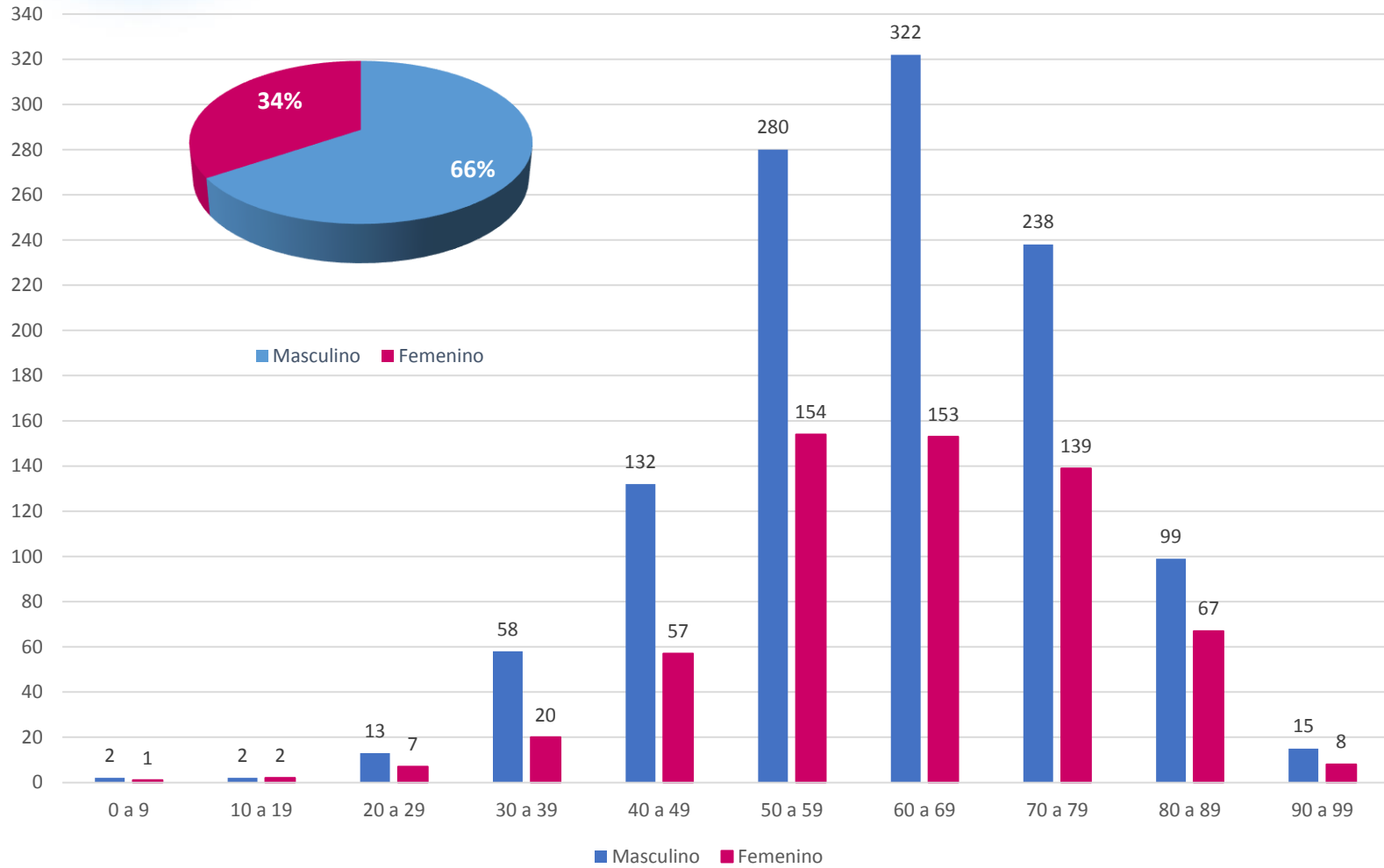


1769 defunciones registradas hasta la semana 33  
**Tasa de letalidad estatal: 5.9 vs Nacional 10.8 por cada 100 casos**

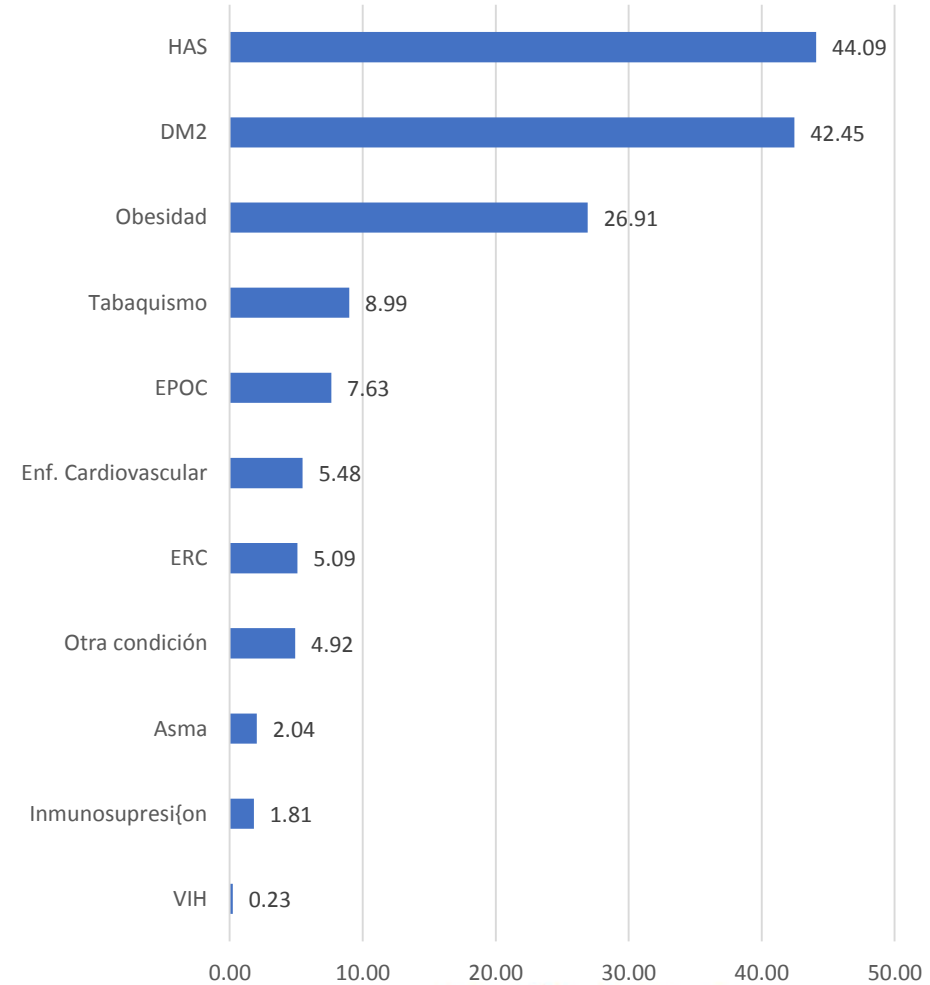


# Defunciones por edad y sexo

Sexo



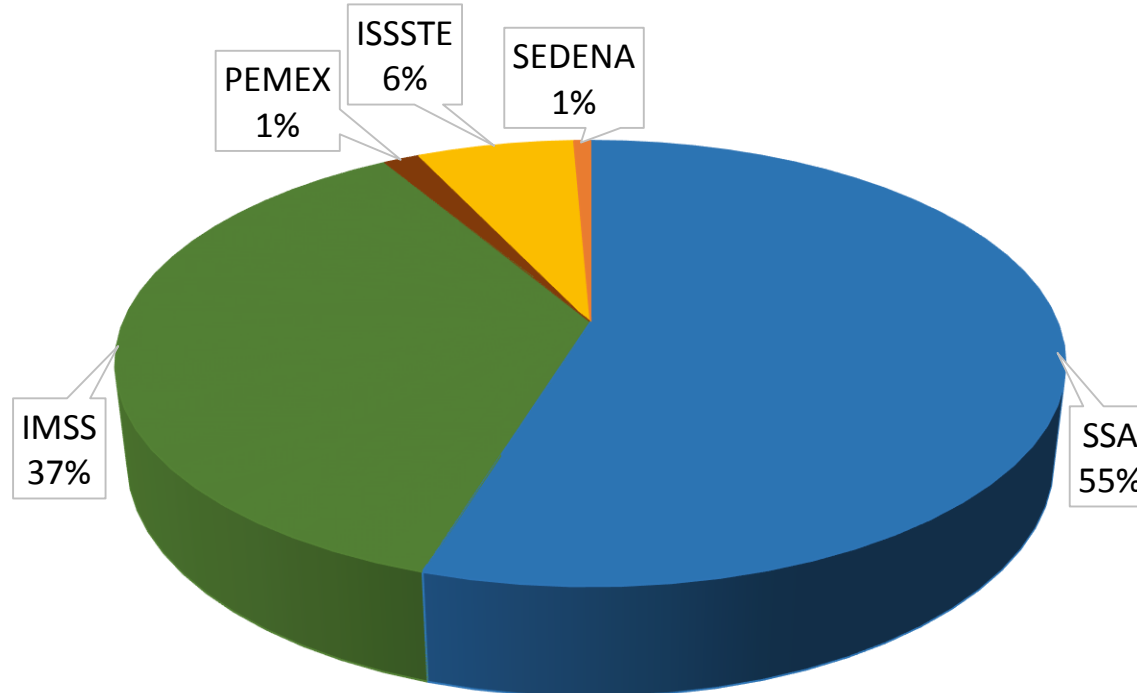
Comorbilidad de las defunciones  
%





## Defunciones por institución derechohabiente

Defunciones de casos confirmados a COVID-19 por institución



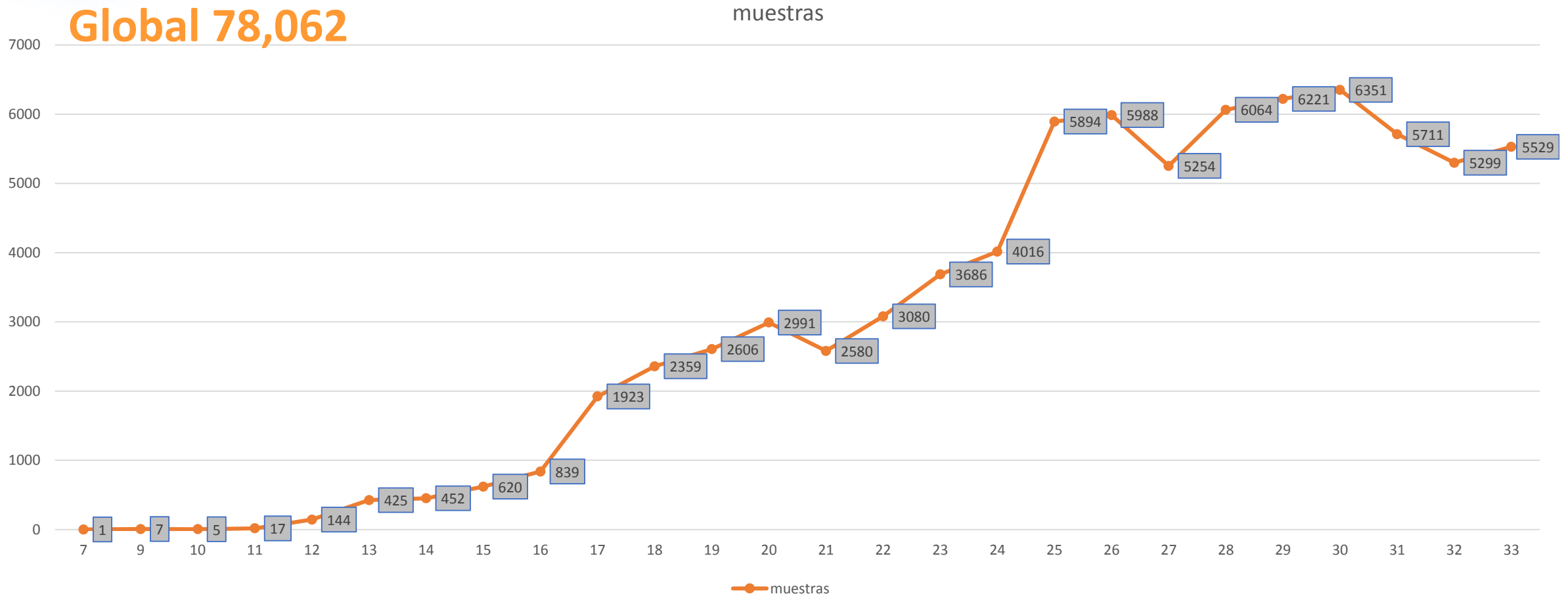
**55 % de las defunciones fueron derechohabientes de SSG, seguido por un 37% del IMSS**





# Muestras procesadas LESP y Diagnomol

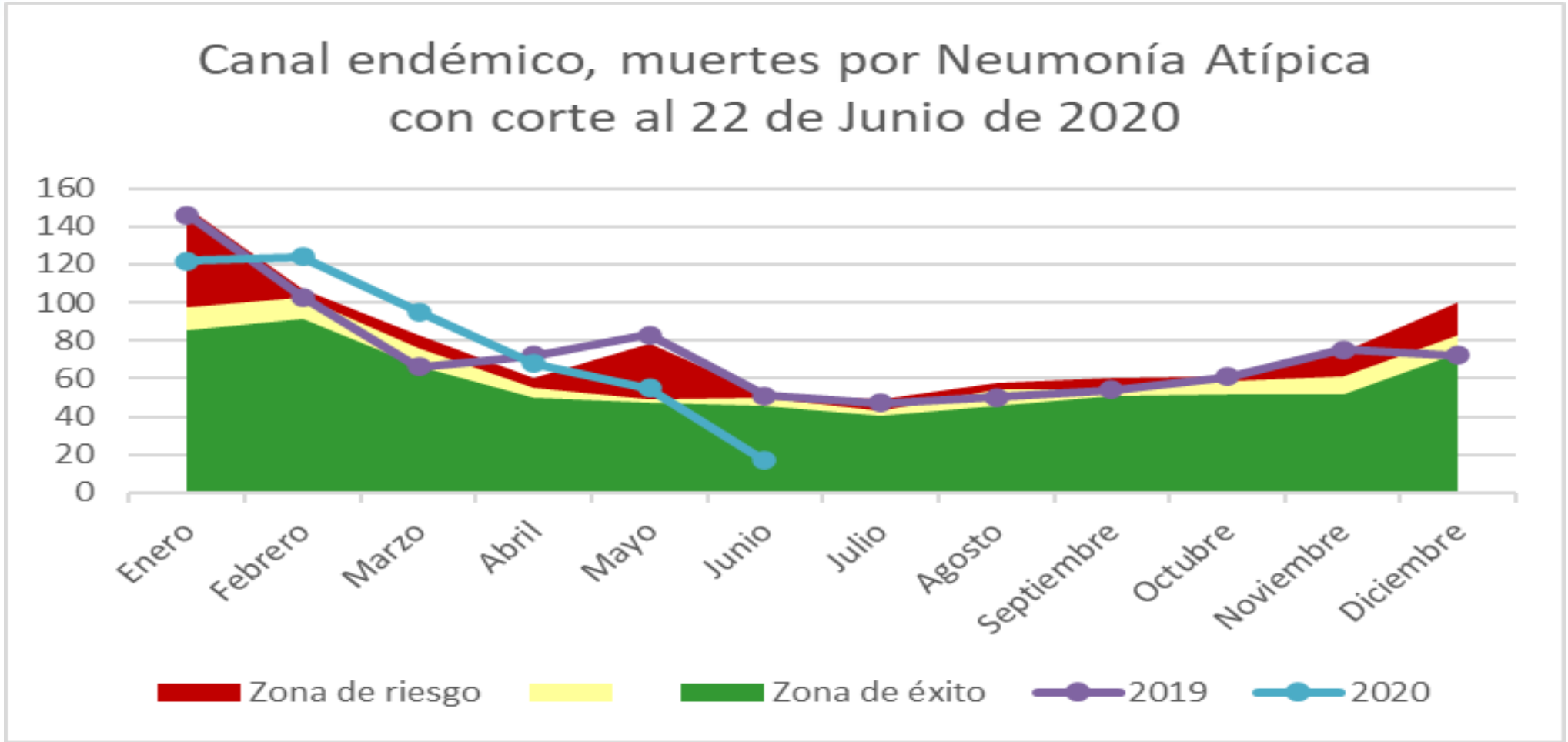
**Global 78,062**



\* A partir de la semana 25 se suman las muestras de Diagnomol en JS 7

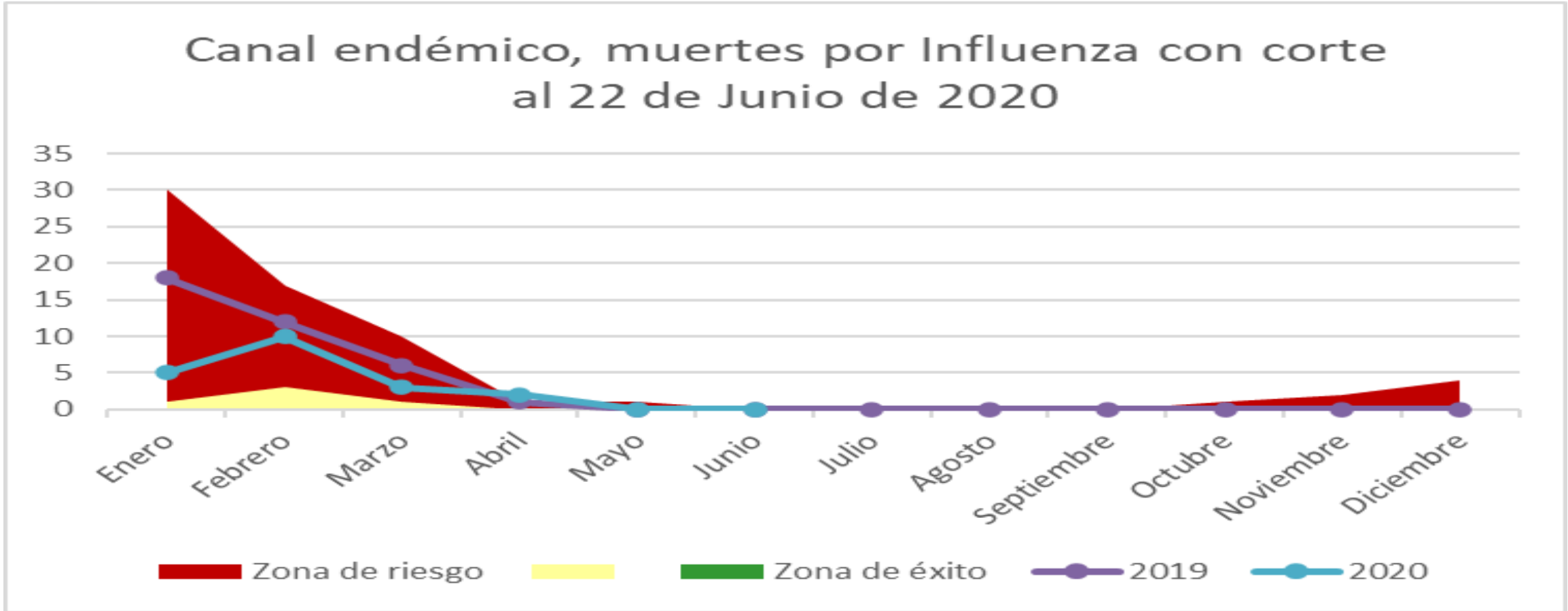


# Vigilancia de la mortalidad





# Vigilancia de la mortalidad



# Vigilancia Hospitalaria

## Imagen 1

Total de casos Hospitalizados Confirmados	<b>513</b>
---	------------

<b>Pacientes hospitalizados confirmados</b>	
Tipo y condición de Paciente	Núm. Pacientes
Hospitalizado estable	33
Hospitalizado grave	397
Hospitalizado Crítico (intubado)	83

<b>Egresos hospitalarios de pacientes confirmados</b>	
Alta voluntaria	148
Mejoría	2769

<b>Pacientes hospitalizados pendientes de confirmación por laboratorio para SARS-Cov2</b>	
ISAPEG	24
IMSS	13
ISSSTE	3
PEMEX	0
SEDENA	2
INSTITUCIONES PRIVADAS	6
<b>Total</b>	<b>48</b>



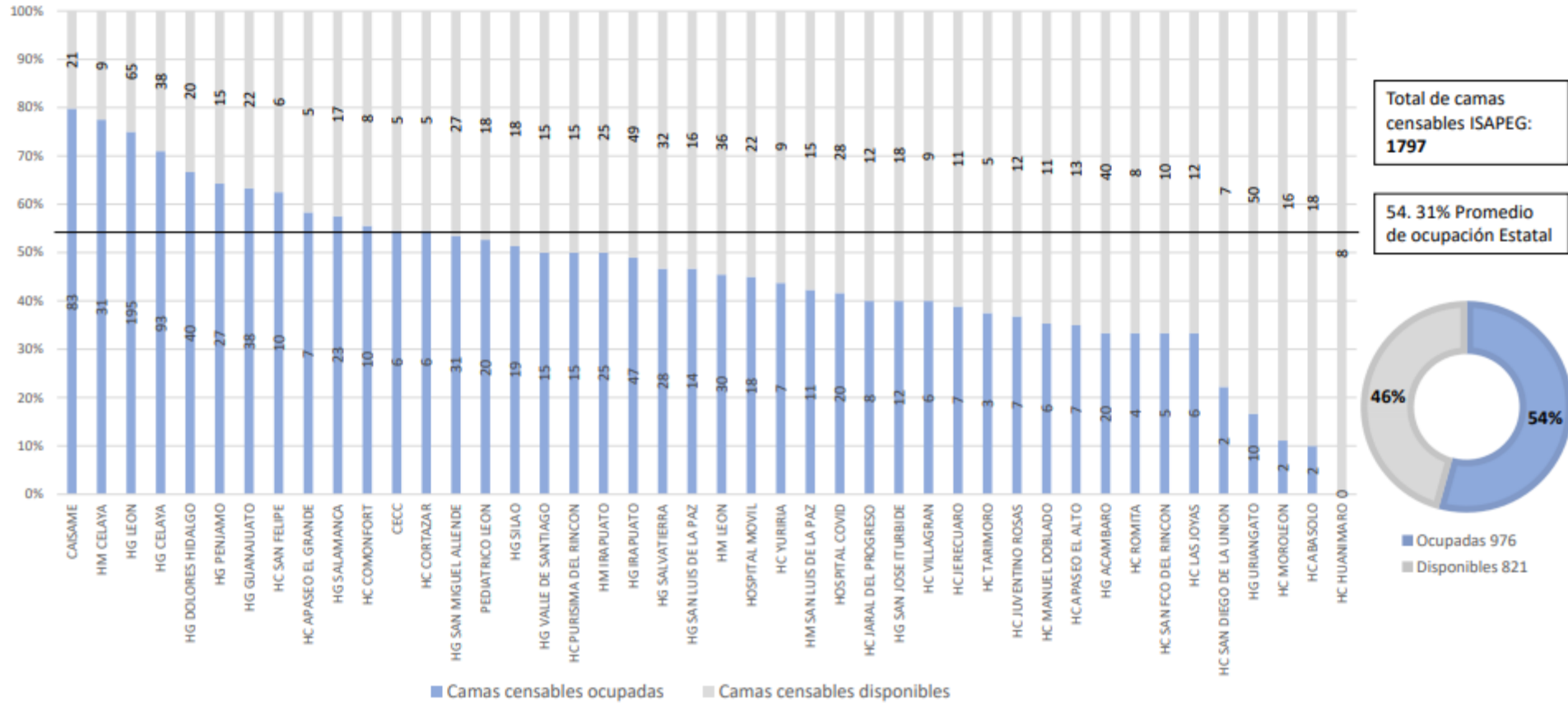


# Disponibilidad de camas censables ISAPEG



Secretaría de Salud Guanajuato

Disponibilidad de camas censables ISAPEG 16 de agosto 2020



Corte de información: 16 de agosto 2020, 20:00 hrs

Activar Wind

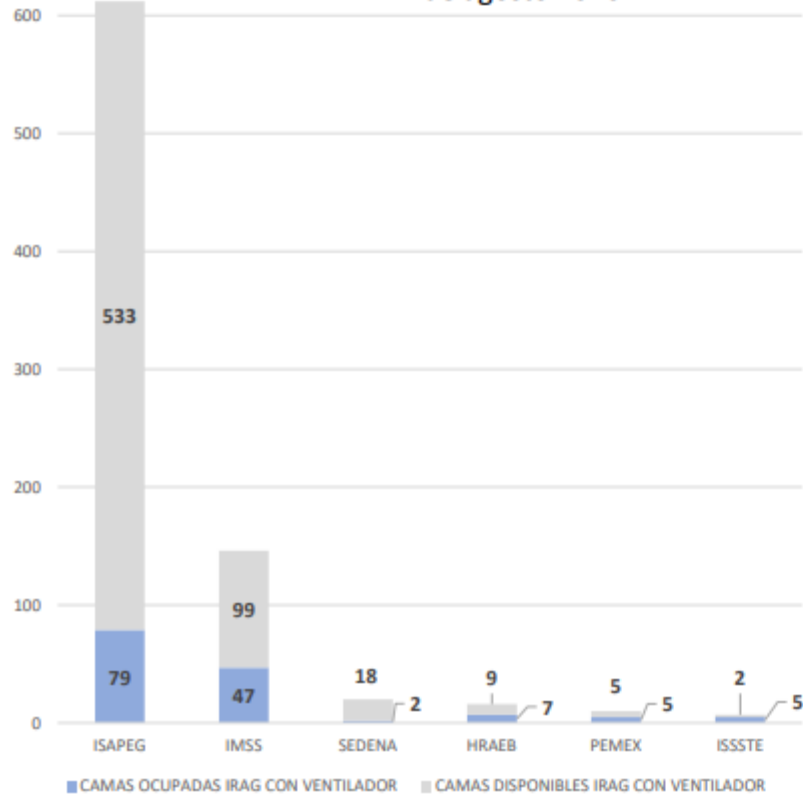
#QuédateEnCasa

# Disponibilidad de camas todo el sector

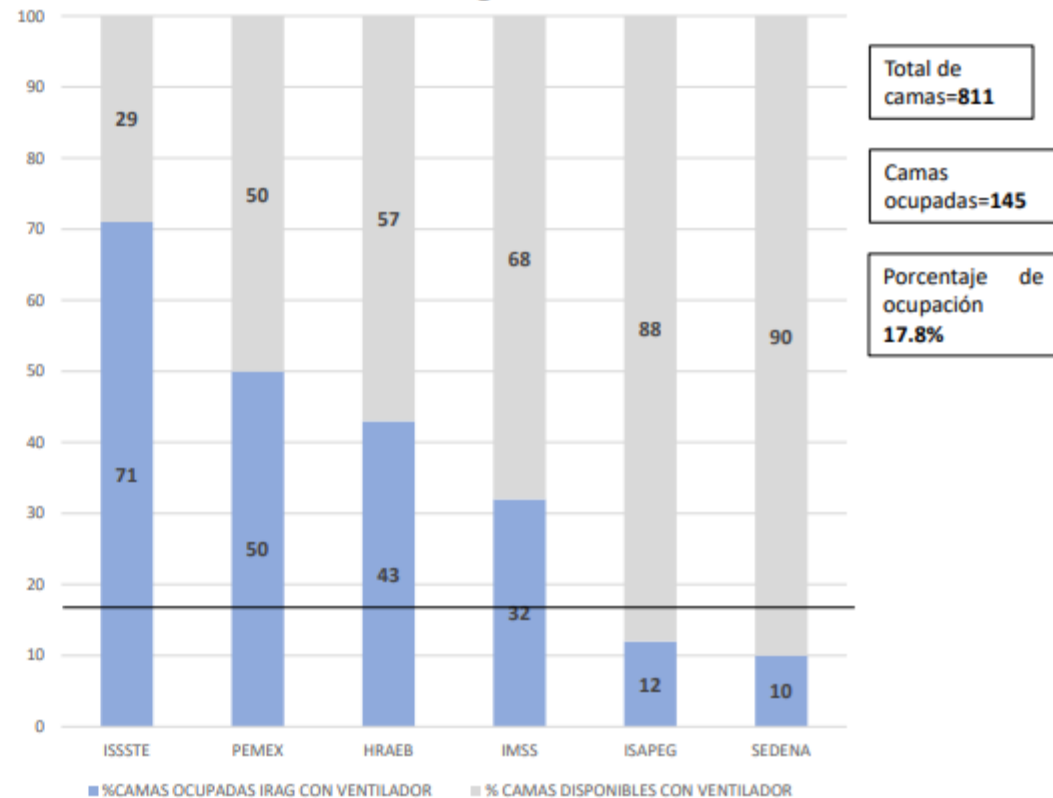


Secretaría de Salud Guanajuato

Disponibilidad camas reconvertidas IRAG por Institución en el Estado de Guanajuato (con ventilador)  
17 de agosto 2020



Porcentaje de Disponibilidad camas reconvertidas IRAG por Institución en el Estado de Guanajuato (con ventilador)  
17 de agosto 2020



Fuente: Red Negativa AAMATES 17 de agosto 20:00hrs

Activar Wind

#QuédateEnCasa

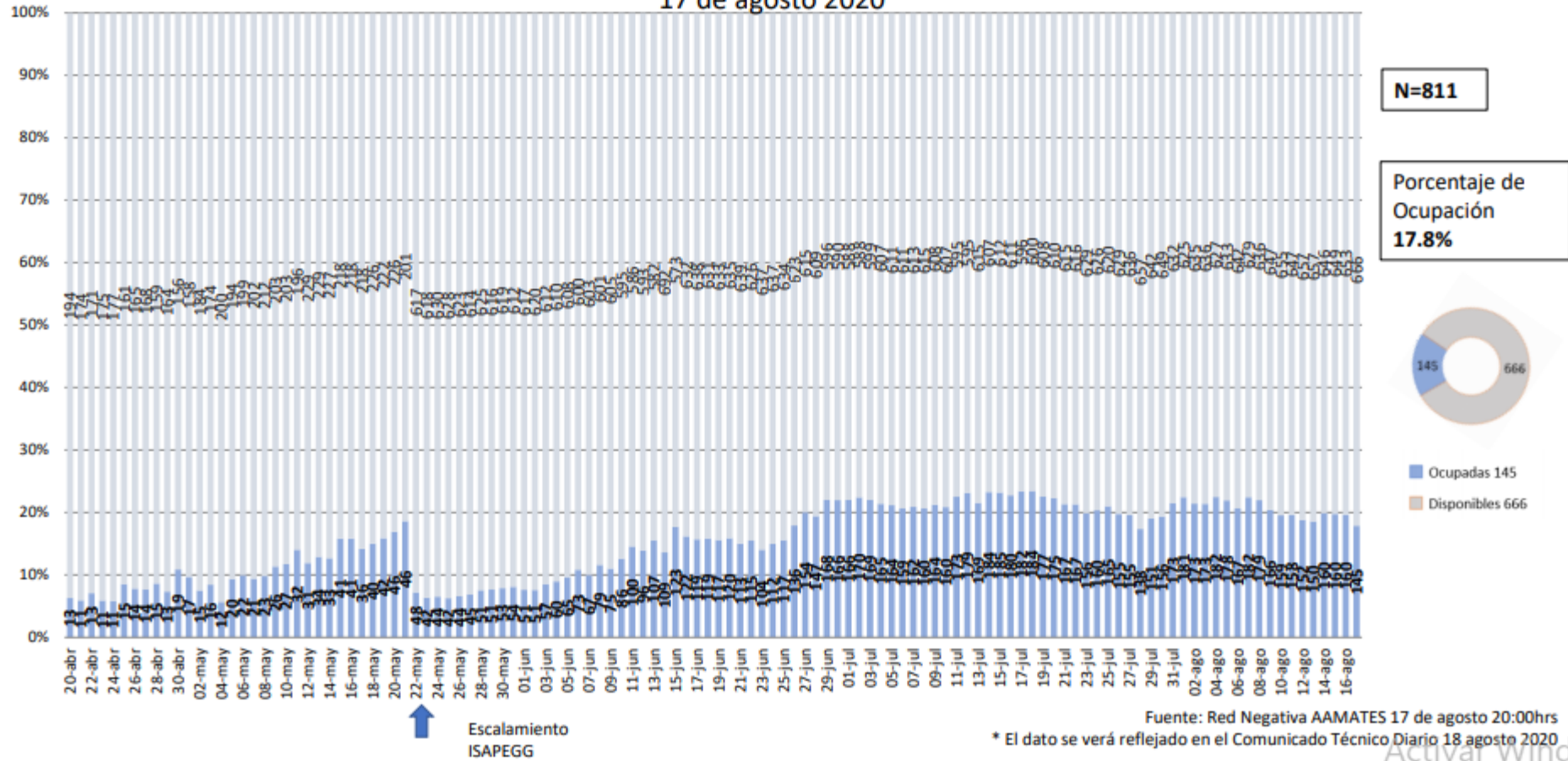


# Disponibilidad de camas IRAG con ventilador



Secretaría de Salud Guanajuato

## Disponibilidad camas reconvertidas IRAG Sector Salud del Estado de Guanajuato (con ventilador) 17 de agosto 2020



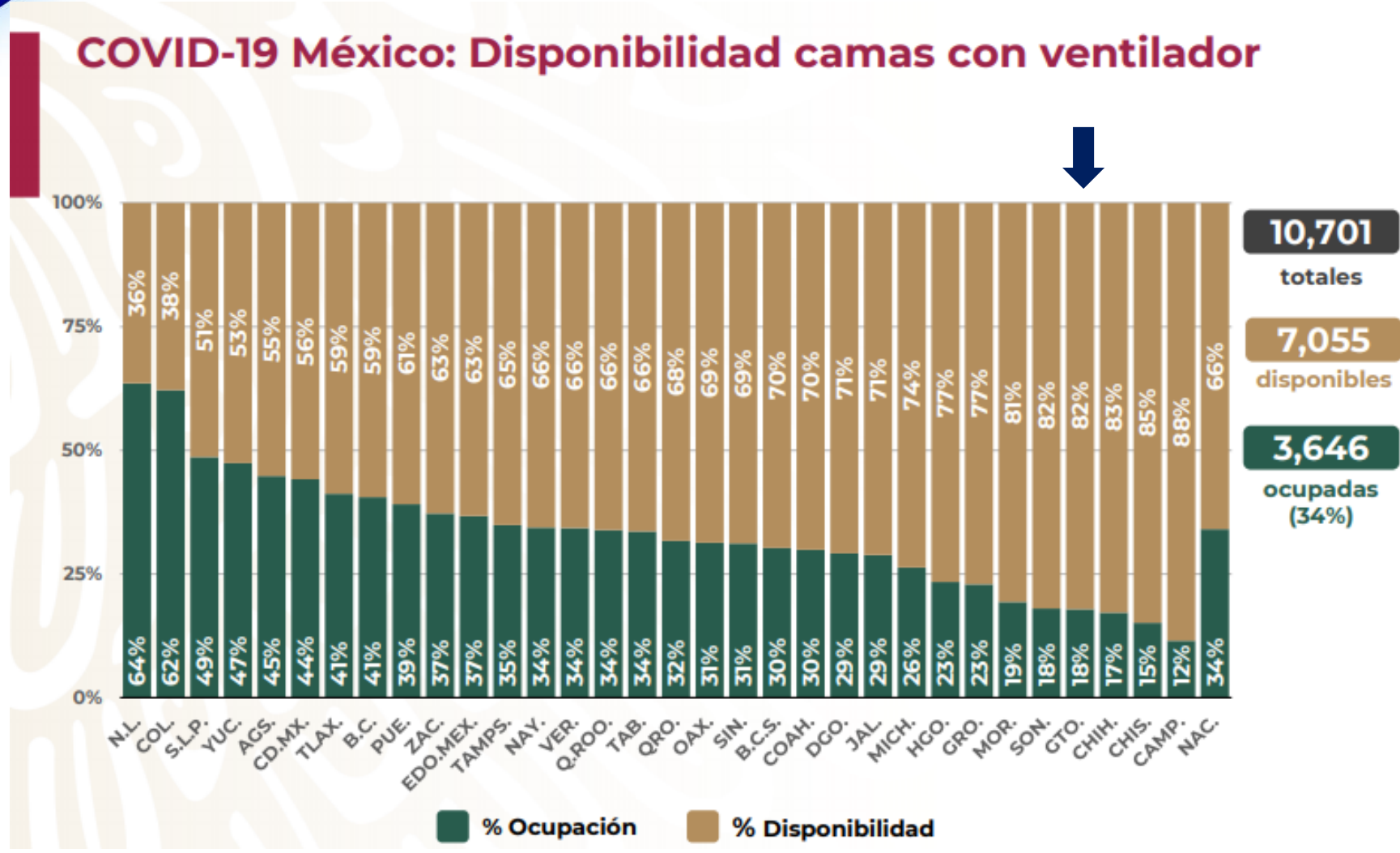
Activar Wind

# Disponibilidad de camas nacional



**Fase 3**

18 agosto, 2020





## Casos confirmados de COVID-19 por ocupación

TABLA. OCUPACIÓN DE CASOS CONFIRMADOS A SARS-CoV-2 (Registrados en

Lugar	OCUPACIÓN	%
1	EMPLEADOS	20.51
2	HOGAR	18.97
3	ENFERMERAS	5.49
4	ESTUDIANTES	5.16
5	COMERCIANTES DE MERCADOS FIJOS O AMBULANTES	5.14
6	OBBEROS	4.74
7	OTROS PROFESIONISTAS	4.49
8	JUBILADO / PENSIONADO	4.06
9	MEDICOS	3.71
10	OTROS TRABAJADORES DE LA SALUD	3.25
11	DESEMPLEADOS	3.06
12	CHOFERES	1.55
13	MAESTROS	1.40
14	CAMPESINOS	1.35
15	GERENTES O PROPIETARIOS DE EMPRESAS O NEGOCIOS	0.48
16	LABORATORISTAS	0.21
17	DENTISTAS	0.16
	OTROS	16.25
	TOTAL	100.00

Actualizado al 07 de agosto

TABLA. OCUPACIÓN DE CASOS CONFIRMADOS A SARS-CoV-2 (Registrados en

Lugar	OCUPACIÓN	%
1	EMPLEADOS	20.73
2	HOGAR	19.11
3	ESTUDIANTES	5.37
4	ENFERMERAS	5.32
5	COMERCIANTES DE MERCADOS FIJOS O AMBULANTES	5.18
6	OBBEROS	4.83
7	OTROS PROFESIONISTAS	4.39
8	JUBILADO / PENSIONADO	3.98
9	MEDICOS	3.61
10	OTROS TRABAJADORES DE LA SALUD	3.21
11	DESEMPLEADOS	3.07
12	CHOFERES	1.56
13	CAMPESINOS	1.42
14	MAESTROS	1.42
15	GERENTES O PROPIETARIOS DE EMPRESAS O NEGOCIOS	0.45
16	LABORATORISTAS	0.21
17	DENTISTAS	0.16
	OTROS	15.99
	TOTAL	100.00

Actualizado al 14 de agosto



### Ocupaciones de Riesgo

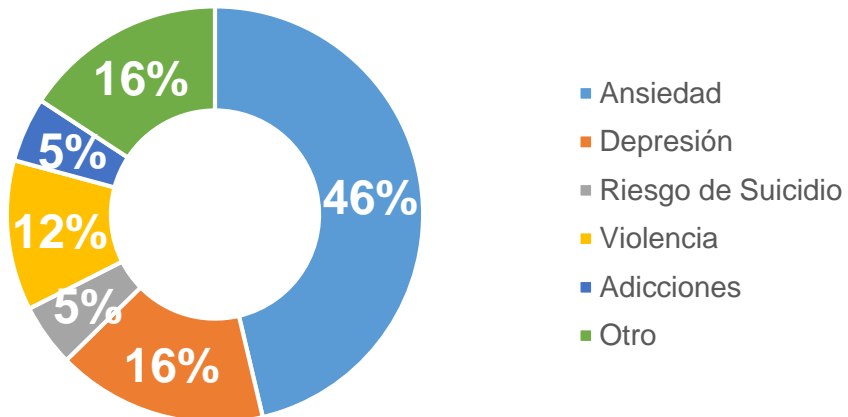
Las ocupaciones se actualizan semanalmente

Hay un aumento en la proporción de los empleados y de personas dedicadas al hogar

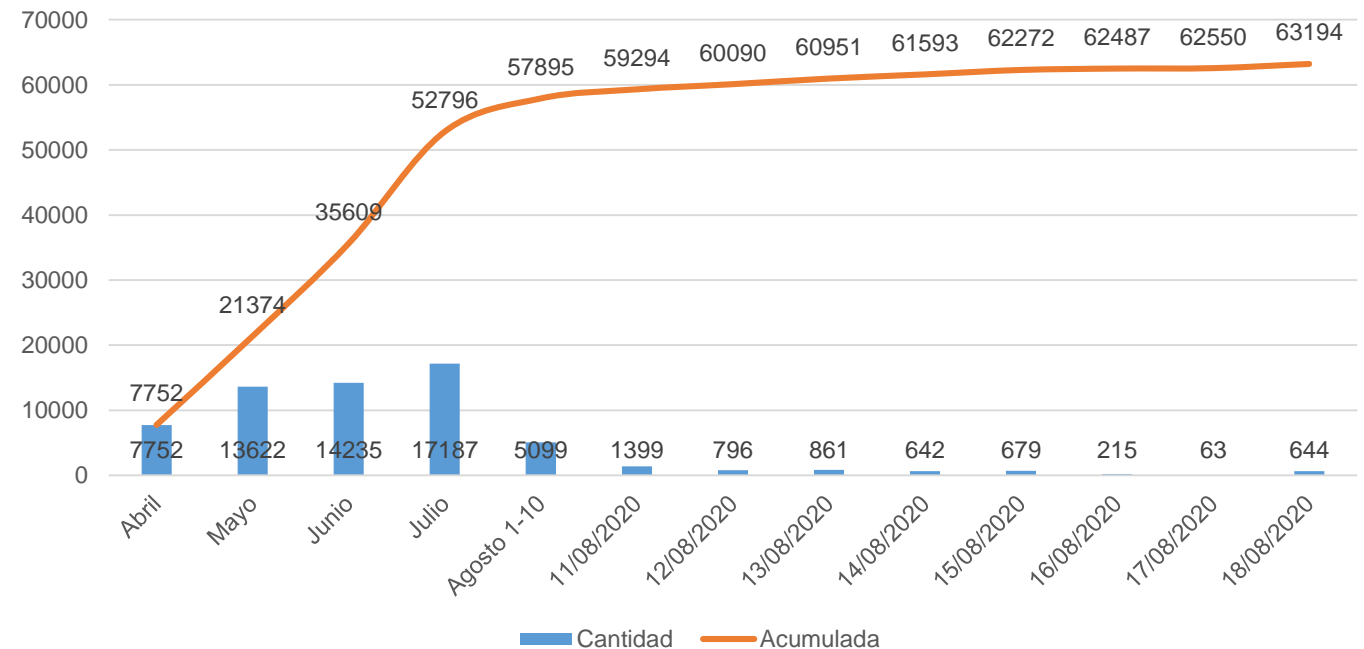
Los estudiantes subieron al 3er lugar

## ATENCIÓN PSICOLÓGICA Y PSIQUIÁTRICA PRESENCIAL, VÍA TELEFÓNICA Y POR CHAT

### INTERVENCIONES POR MOTIVO



### Atención psicológica y psiquiátrica

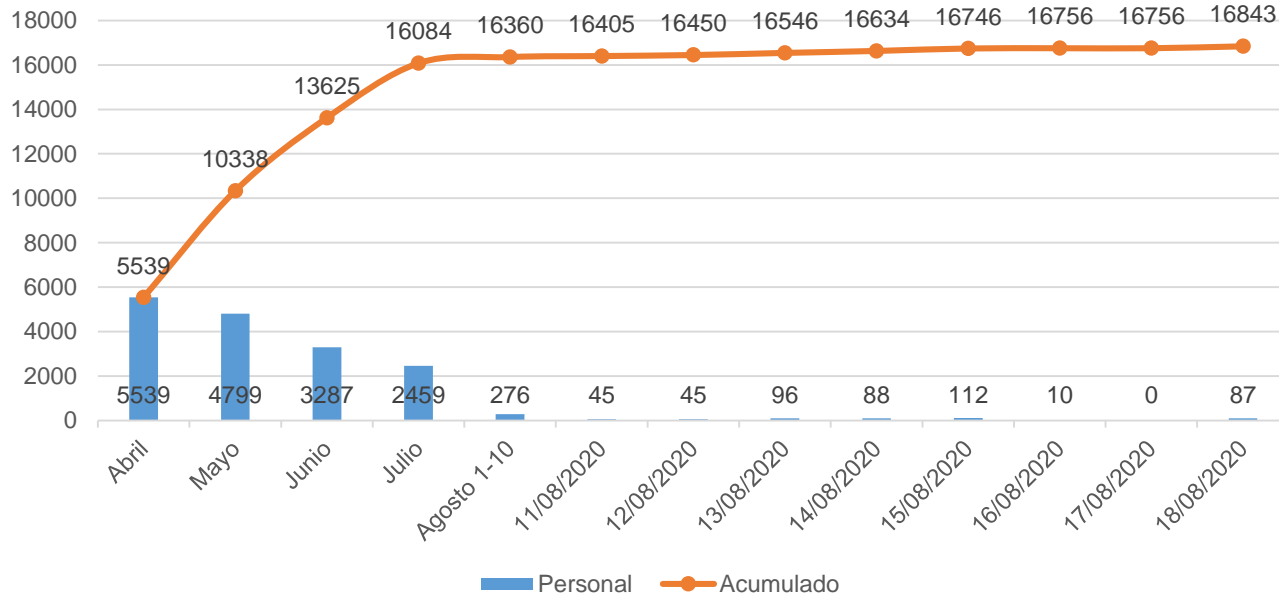


# N= 63,194

## CONTENCIÓN PSICOEMOCIONAL A PERSONAL DE SALUD

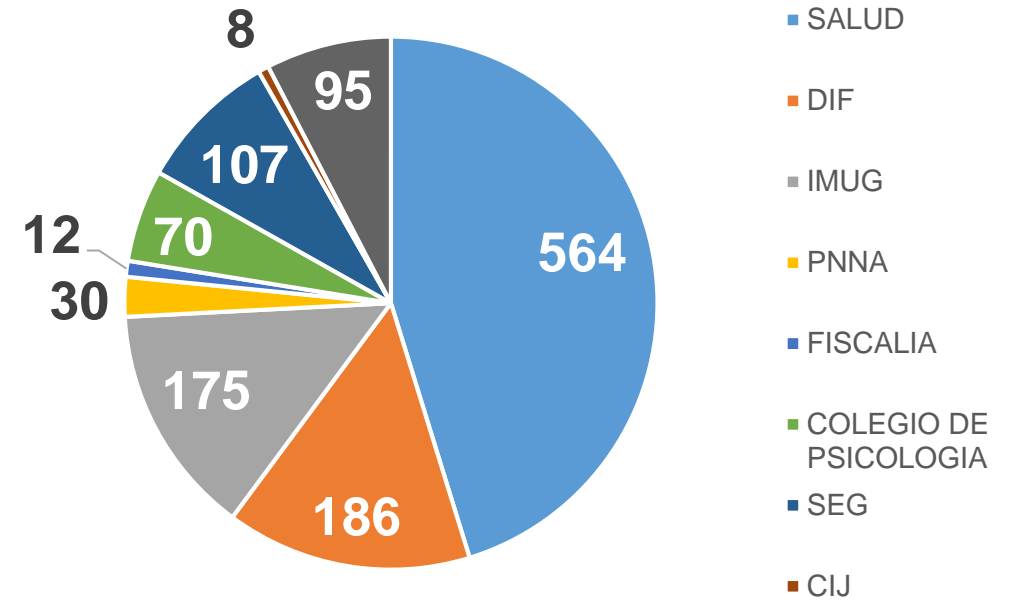


CONTENCIÓN PSICOEMOCIONAL A PERSONAL DE SALUD



**N= 16,843**

PERSONAL DE LA RED ESTATAL DE SALUD MENTAL



**N= 1,247**

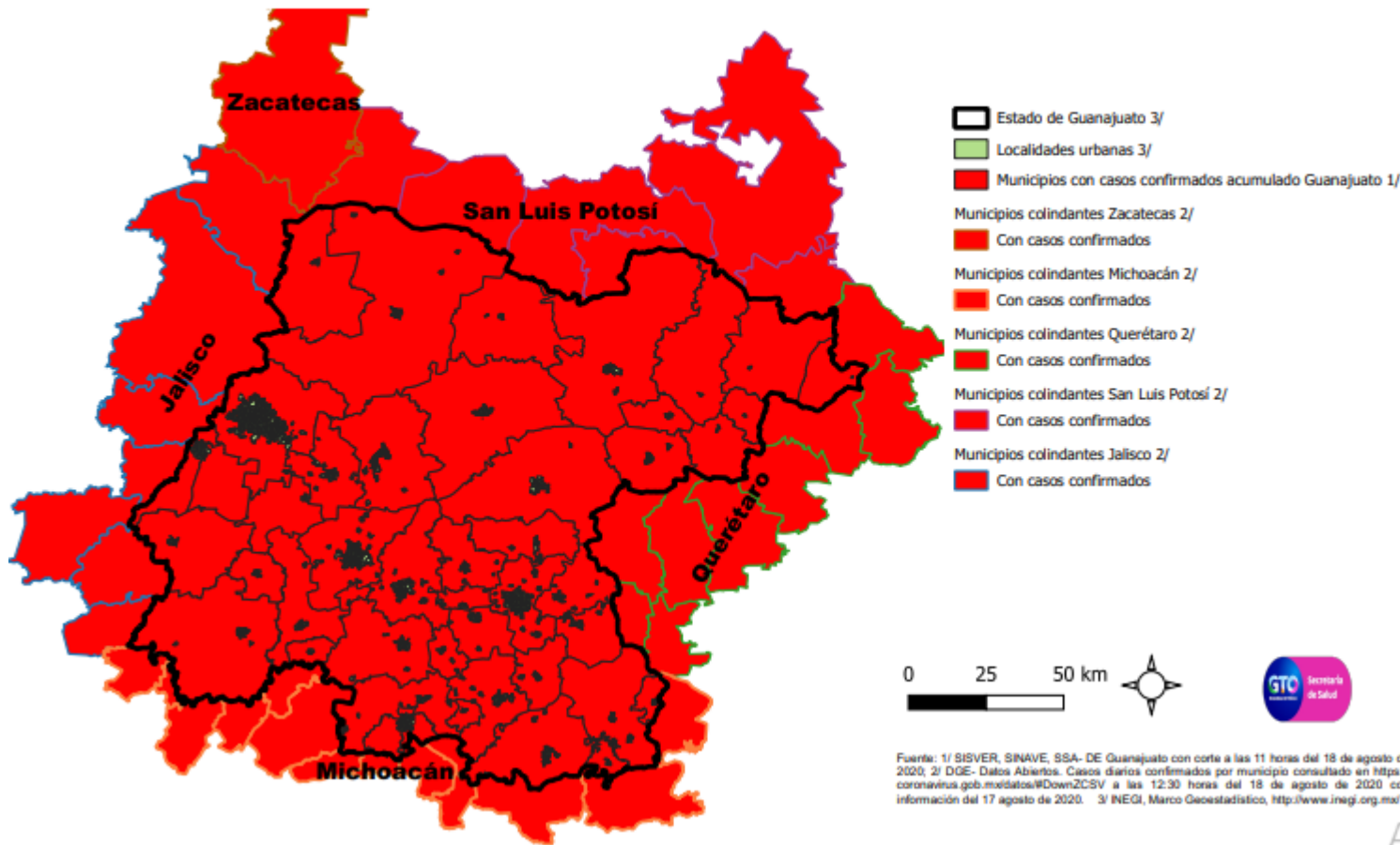


## Fases de una pandemia (OMS)

<b>FASE 0</b>	✓ Se reporta la aparición de un nuevo virus y los primeros contagios en una región.
<b>FASE 1</b>	✓ Se oficializa el inicio de la pandemia . ✓ Cada país registra sus primeros casos de importación.
<b>FASE 2</b>	✓ Inician las transmisiones locales, aumentan los números de contagios y defunciones.
<b>FASE 3</b>	✓ Termina la pandemia en el epicentro y otras regiones del mundo se ven afectadas.
<b>FASE 4</b>	✓ Se hace un recuento del impacto de la pandemia.
<b>FASE 5</b>	✓ Fin de la pandemia decretado por la OMS.

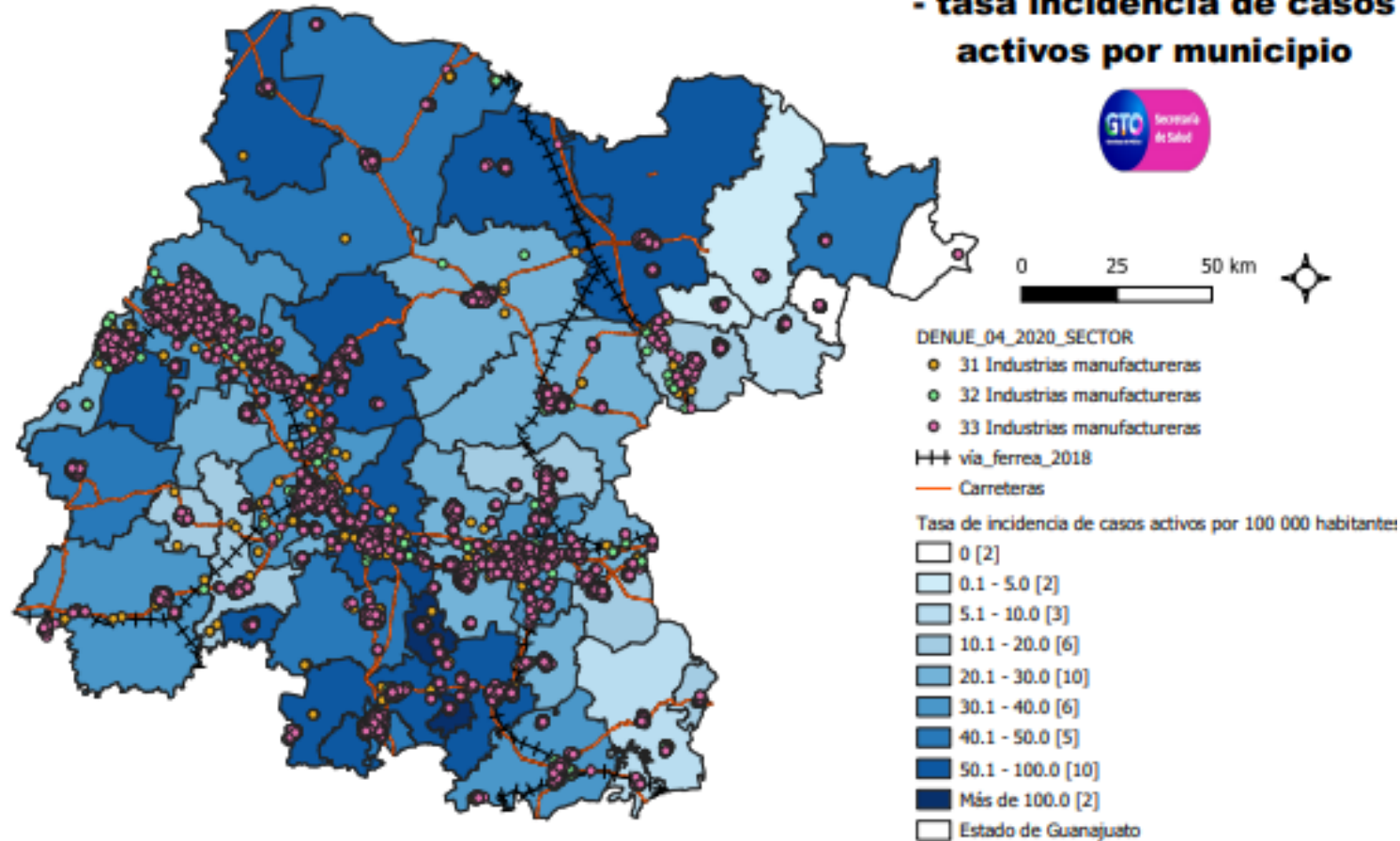
# Clasificación de municipios

## Clasificación de los municipios por vecindad



# Clasificación de municipios

## Industrias Manufactureras - tasa incidencia de casos activos por municipio



Fuente: SISVER-SINAVE/ SSG - DE Guanajuato con corte a las 11 horas del 18 de agosto de 2020. INEGI Marco Geocentadístico y Directorio Estadístico Nacional de Unidades Económicas (DENUE) corte abril 2020.



# Acciones



**SEMÁFORO NARANJA**

#QuédateEnCasa

## Acciones en colonias y municipios prioritarios



- Uso del cubrebocas y que sea utilizado de manera adecuada (evitar compartirlo).
- Protección de ojos (lentes o caretas)
- Lavado frecuente de manos
- Medidas de sana distancia dentro y fuera de sus hogares (evitar aglomeraciones) .

- Cuidado de la salud.
  - Procurando una alimentación oportuna y suficiente (identificación de personas con apoyo de despensa).
  - Autocuidado.
  - Identificación de casos sospechosos.

- Mejoramiento de las condiciones de la vivienda (limpieza general con detergente o cloro, descacharrización, cuidado del agua).
- Organización de espacios domiciliarios y búsqueda de mejoramiento de ventilación.

- Cuidado de las personas por COVID en casa
- Identificación de señales de alarma y saben a donde referir a las personas
- Cuidado de personas con enfermedades crónicas
- Identificación de los módulos de orientación y/o líneas de apoyo.

- Entornos saludables (Disponibilidad de agua potable) .
- Cuidado de espacios comunitarios (canchas, parques, jardines, centros religiosos).



## Acciones en colonias y municipios

prioritarios

Actividad permanente para que la población las asuma como parte de su vida diaria.



**¡Contamos contigo!**

**Infórmate:**

[coronavirus.guanajuato.gob.mx](https://coronavirus.guanajuato.gob.mx)

 **800 0044 800**  
**y 800 627 2583**



**#QuédateEnCasa**



## Acciones en colonias y municipios prioritarios

# ESCUADRÓN ANTI-COVID<sup>19</sup>



**¡Terminemos con la transmisión del coronavirus!**

**Recuerda las medidas de protección para ti y tu familia.**

No te automediques.

[guanajuato.gob.mx](http://guanajuato.gob.mx)



@gobiernogto

**#UnidosSomosGrandeza**

**#QuédateEnCasa**



**¡GRACIAS!**

GOBIERNO DEL ESTADO DE GUANAJUATO  
SECRETARÍA DE SALUD