

Reporte de Casos Covid-19



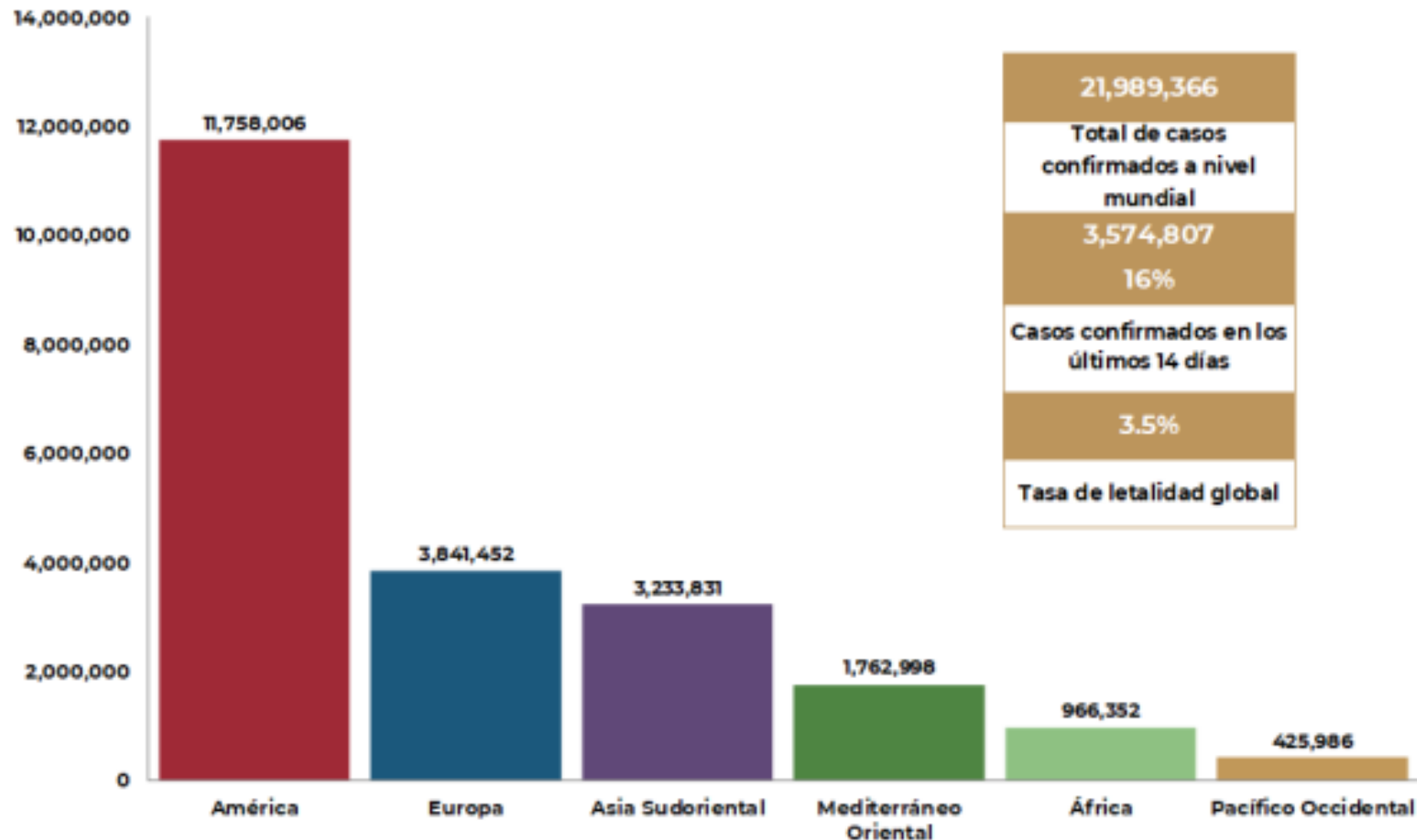
20 de agosto del 2020

GOBIERNO DEL ESTADO DE GUANAJUATO
SECRETARÍA DE SALUD



COVID-19: Panorama mundial

Gráfico 1. Distribución de casos acumulados de COVID-19 por SARS-CoV-2 por regiones de la OMS.



DATOS RELEVANTES:

21,989,366
casos confirmados

Tasa de letalidad global **3.5 %**

215 países, los casos en las seis regiones de la OMS

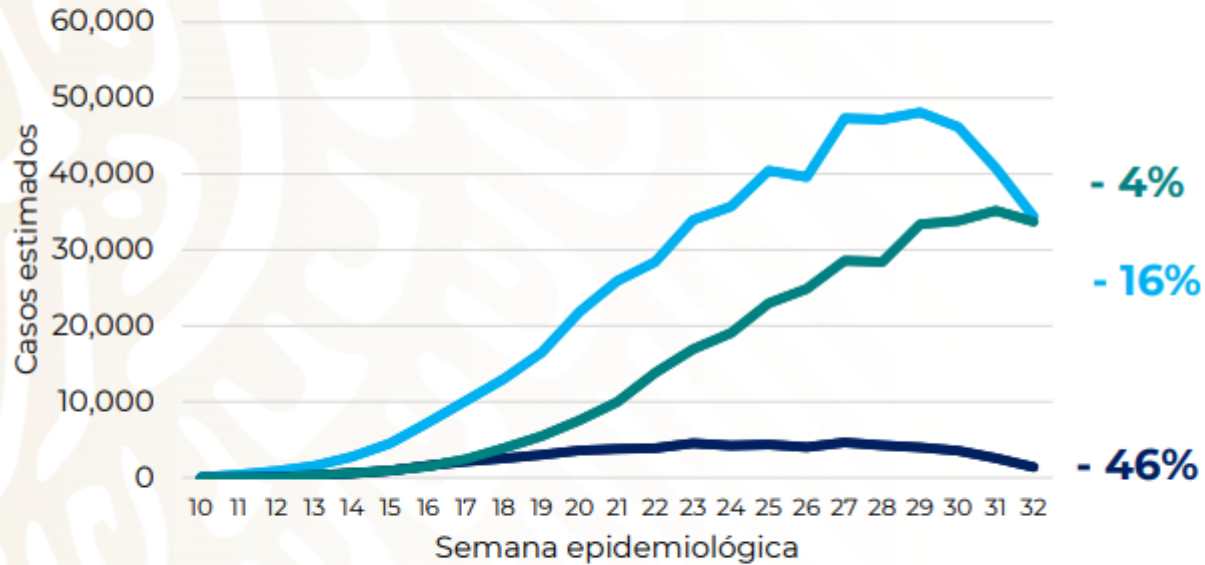
775,893
defunciones



COVID-19: casos por millón de habitantes

COVID-19 México: casos incidentes, personas recuperadas y defunciones estimadas por semana

Escenario nacional



367,537

Recuperados

60,362

Defunciones
estimadas

573,193

Casos
estimados

40,176 (7%)

Casos activos
estimados

- 4%

- 16%

- 46%



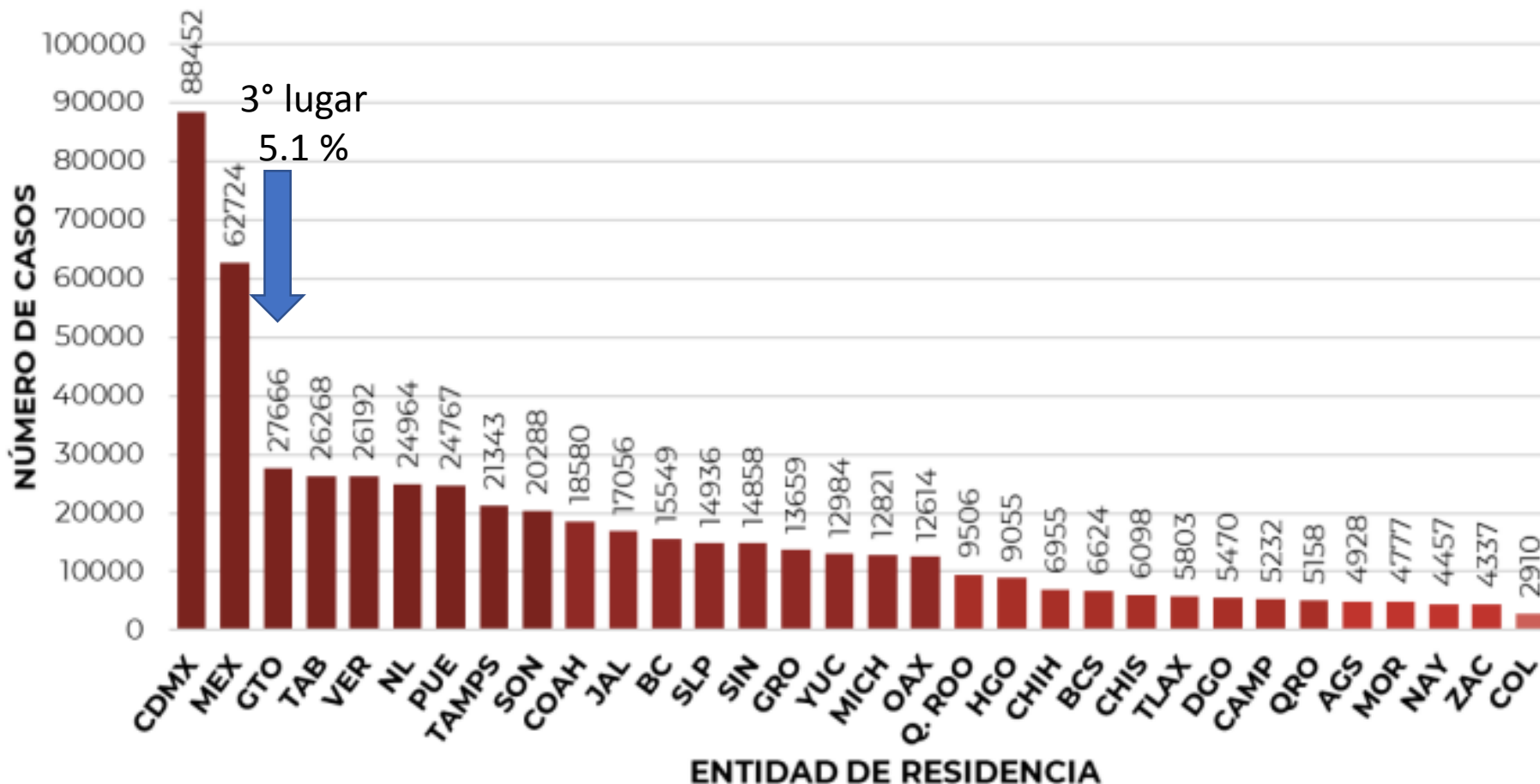
Fase 3

19 agosto, 2020

Activar Wind



Panorama Nacional



DATOS RELEVANTES:

537,031
CONFIRMADOS

27,621
**CONFIRMADOS
ACTIVOS**

82,884
**SOSPECHOSOS
ACUMULADOS**

591,637
**NEGATIVOS
ACUMULADOS**

58,481
DEFUNCIONES

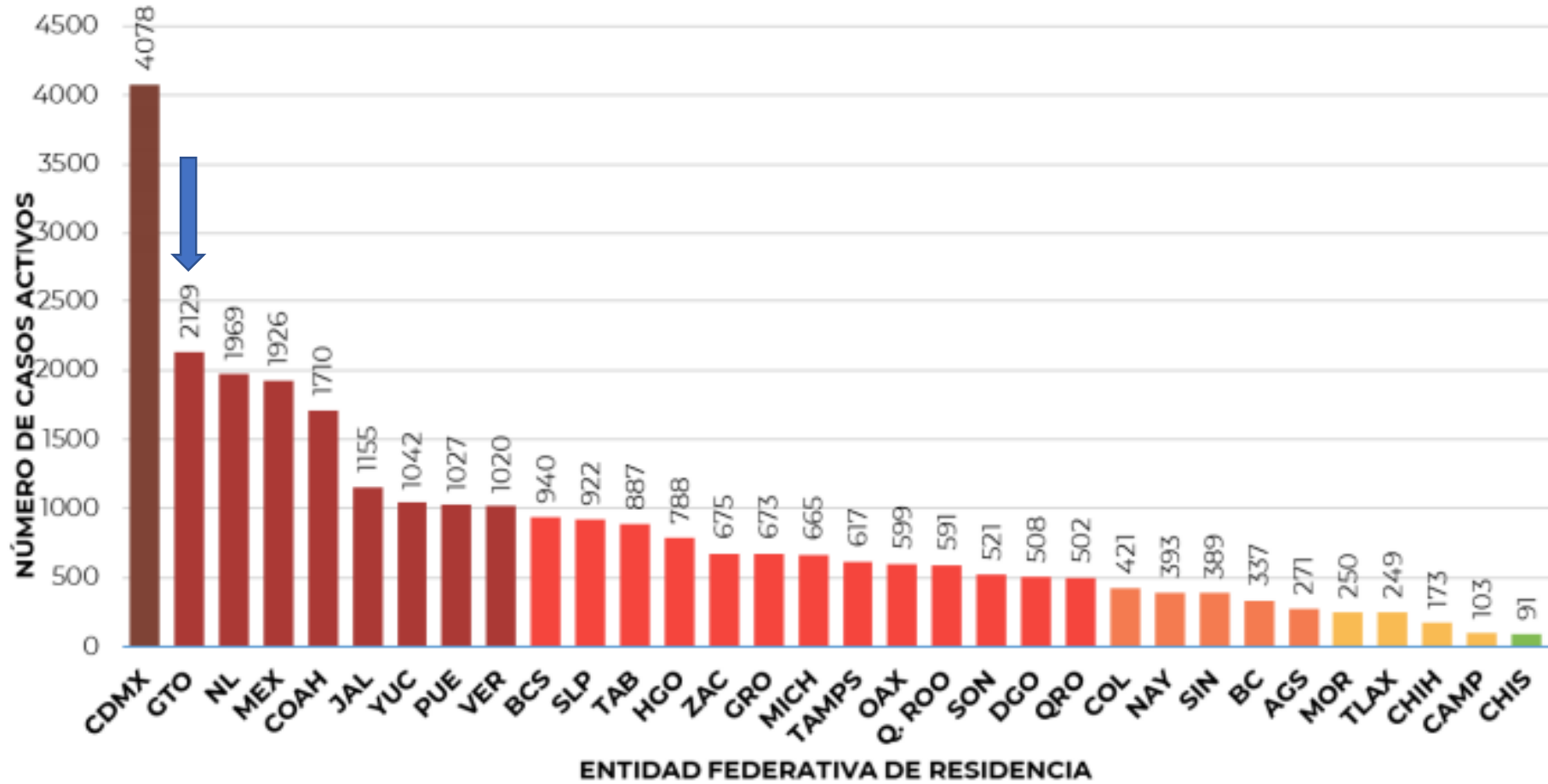


Panorama Nacional

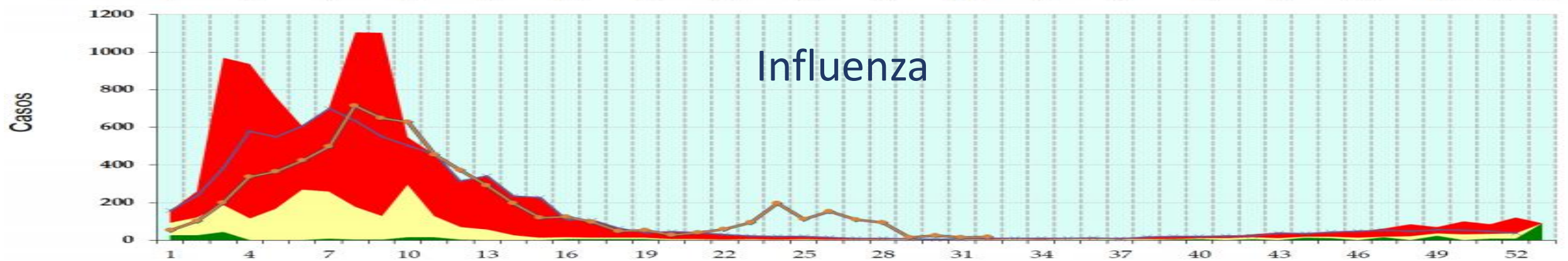
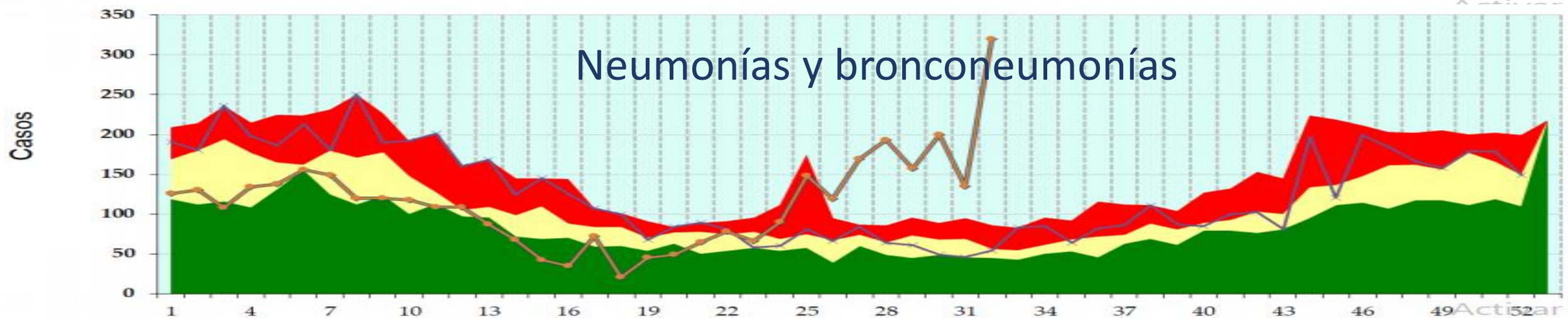
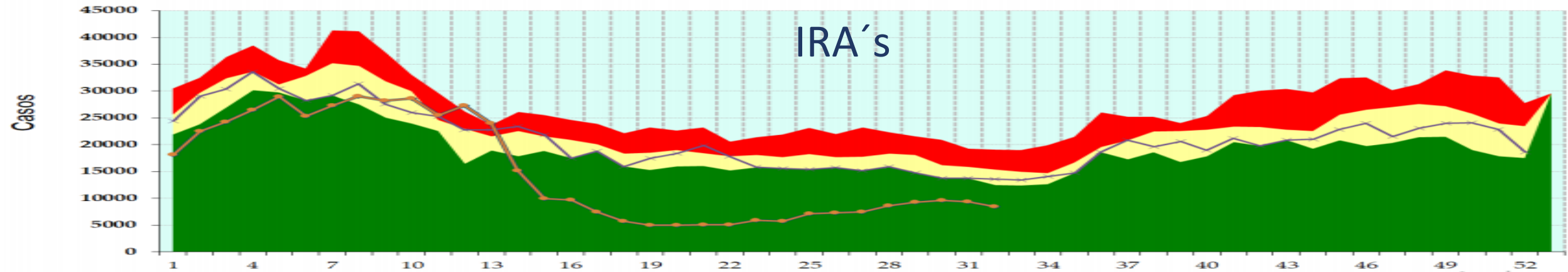
**DATOS
RELEVANTES:**

**27,621
CONFIRMADOS
ACTIVOS**

**Guanajuato,
2do lugar
en casos
confirmados
activos
con el 7.7 %**



Canales Endémicos

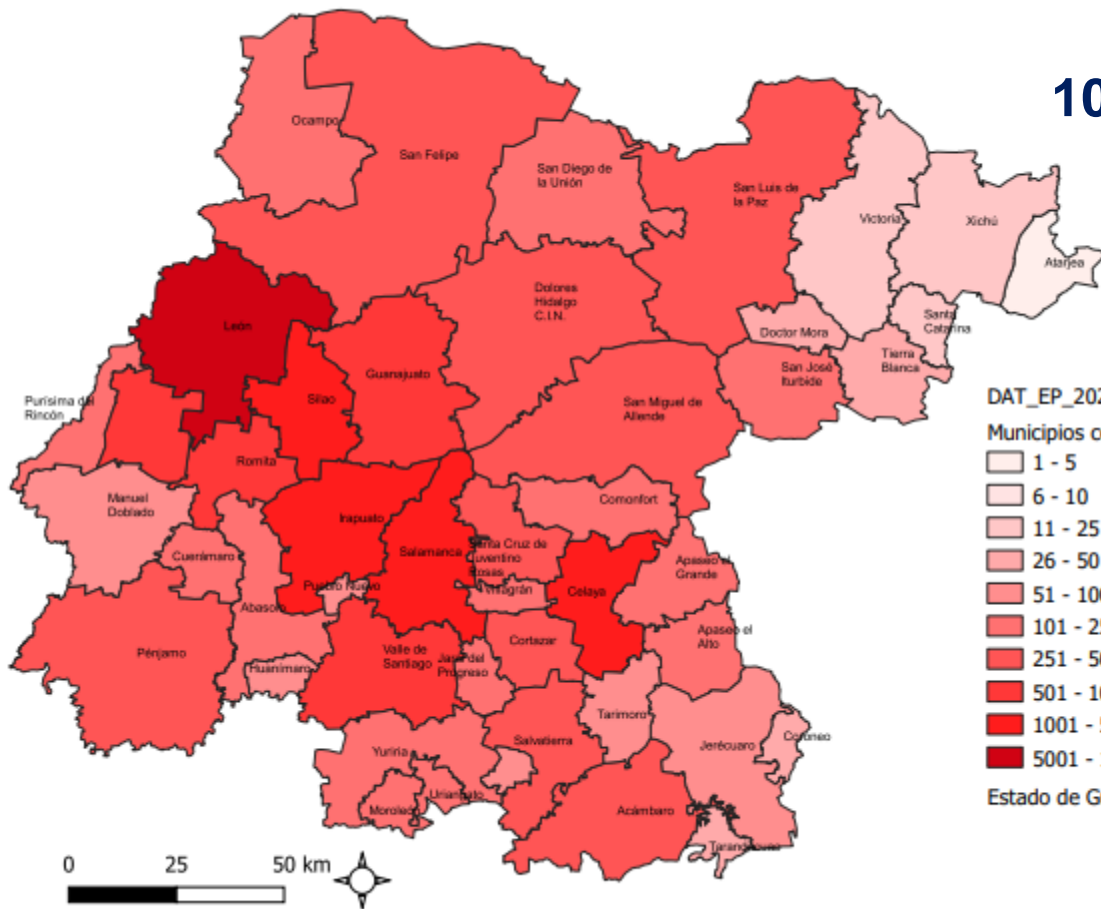





Vigilancia Epidemiológica

DATOS RELEVANTES:

Clasificación de los municipios por casos confirmados



100% del territorio estatal con casos confirmados



Fuente: SISVER, SINAVE, SSA DE Guanajuato cierre con corte a las 11 horas del 19 de agosto de 2020. 2/ INEGI, Marco Geoestadístico, <http://www.inegi.org.mx/>

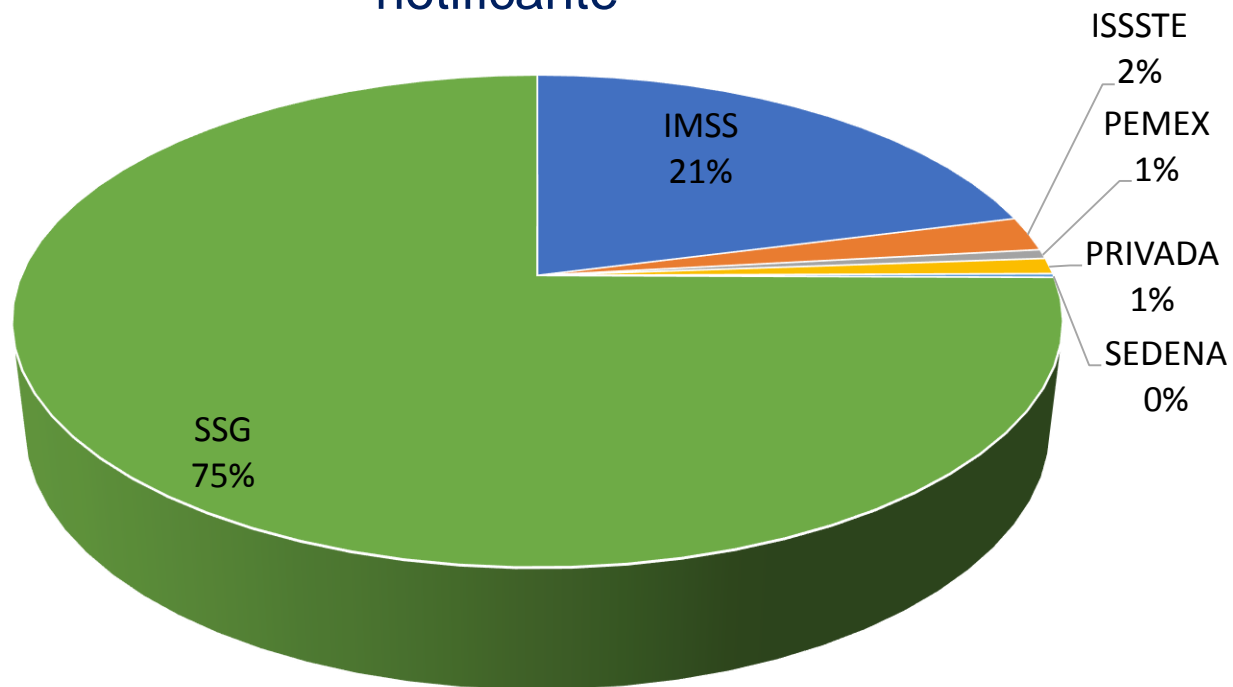


CASOS ESTUDIADOS	67,957	100%
NEGATIVOS	38,091	56.1%
CONFIRMADOS HOY	350	350
<u>TOTAL DE CONFIRMADOS</u>	29,866	43.9% Del total de estudiados
CASOS EN INVESTIGACIÓN	2,200	2,200
CASOS RECUPERADOS	24,229	81.1% Del total de confirmados
DEFUNCIONES	1,804	2.7% Del total de estudiados
CASOS COMUNITARIOS	29,710	99.5% Del total de confirmados
CASOS ACTIVOS	2,449	8.2% Del total de confirmados



Vigilancia en Casos Sospechosos

- Casos SOSPECHOSOS por institución notificante



- El **75%** de los casos estudiados como sospechosos, han sido notificados por la SSG.

DATOS RELEVANTES:

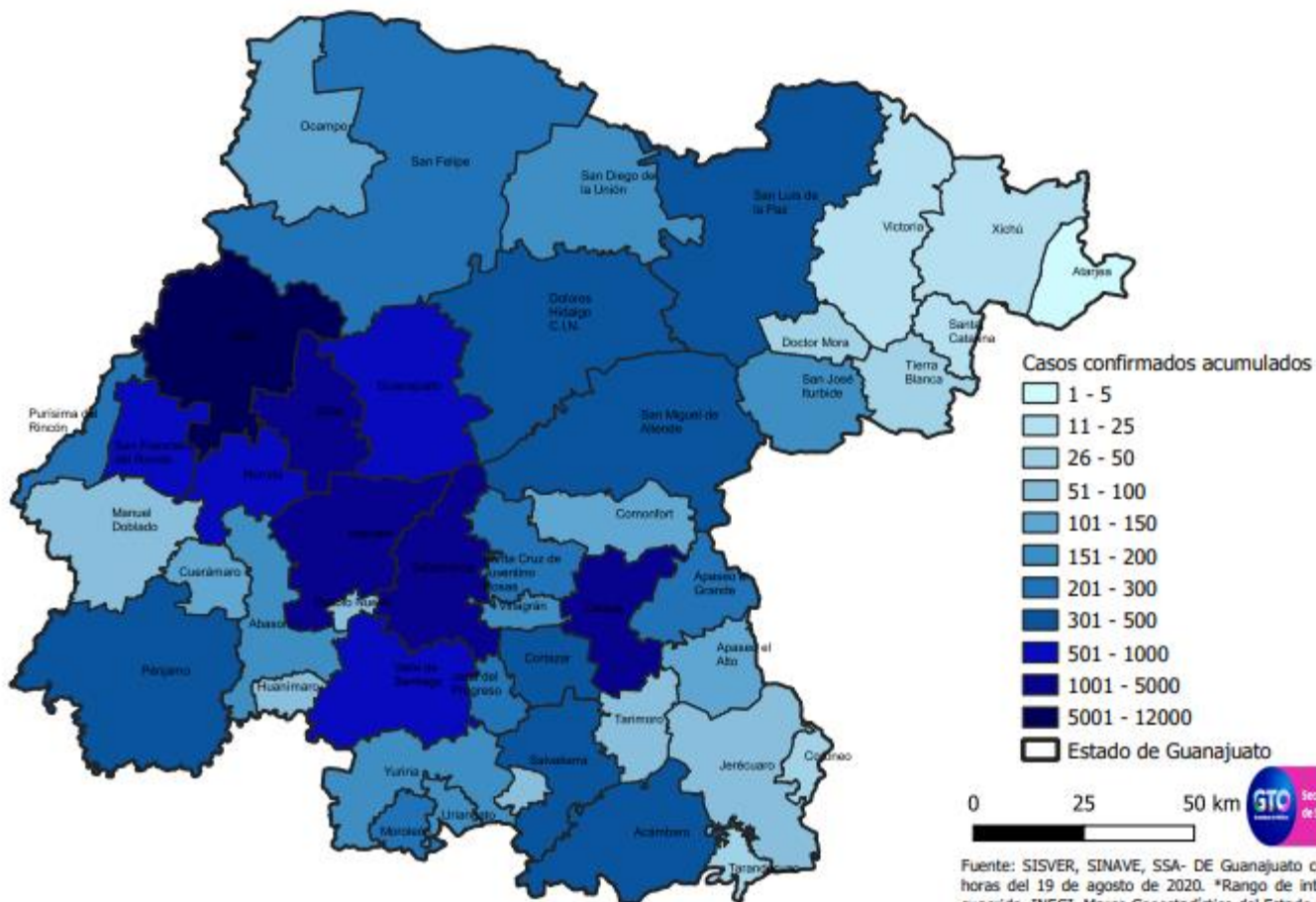
IMSS	15632
ISSSTE	1687
PEMEX	454
PRIVADA	774
SEDENA	184
SSG	55812

La participación de todo el sector salud en la identificación y notificación de casos sospechosos es crucial para mitigar la trasmisión.



Casos confirmados en Guanajuato

Casos confirmados acumulados por municipio 19/08/2020



Fuente: SISVER, SINAVE, SSA- DE Guanajuato con corte a las 11 horas del 19 de agosto de 2020. *Rango de intervalos ajustados suzerido. INEGI. Marco Geoestadístico del Estado de Guanajuato.

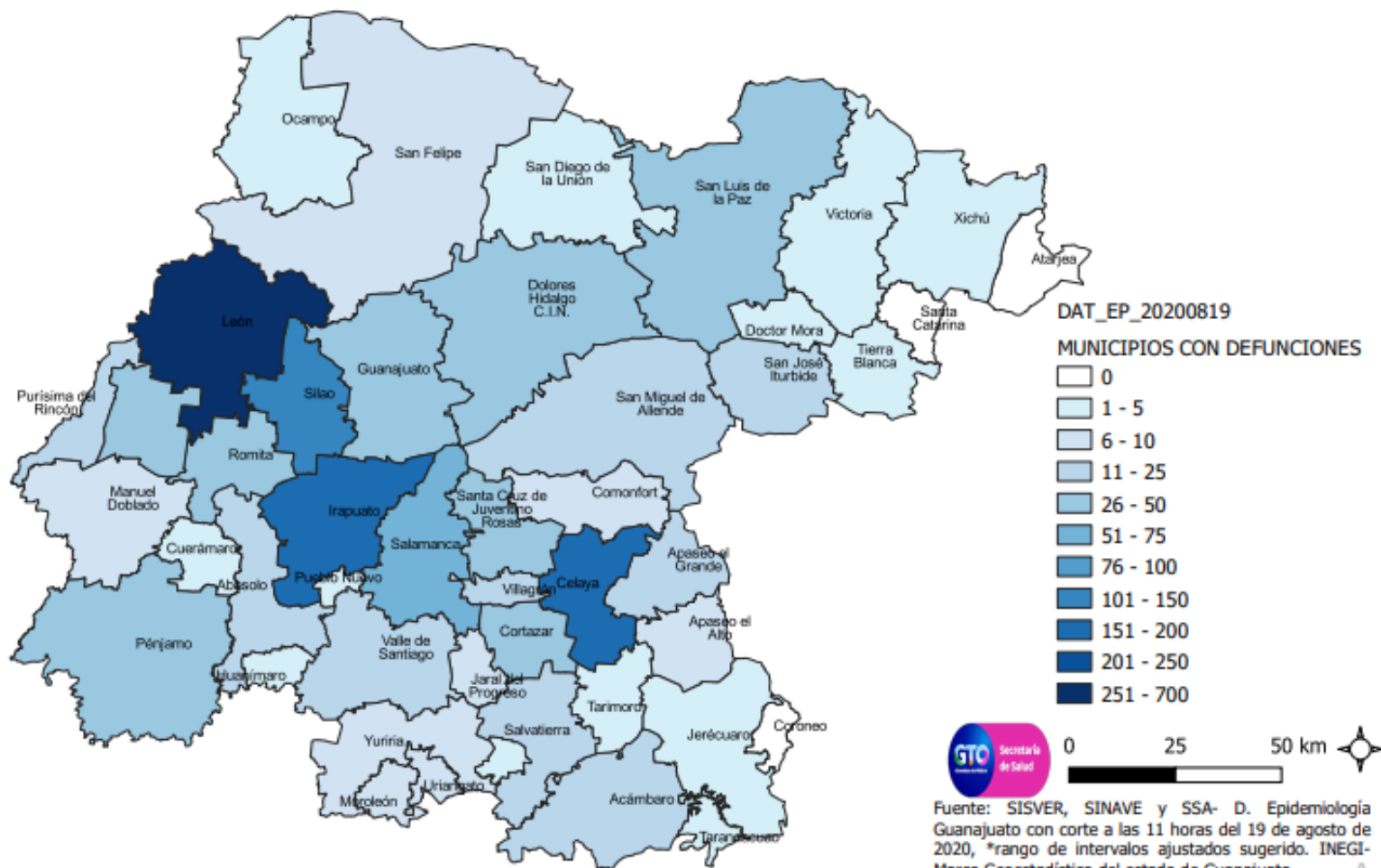
DATOS RELEVANTES:

CASOS CONFIRMADOS HOY	350
ABASOLO	2
ACÁMBARO	12
APASEO EL GRANDE	2
CELAYA	25
COMONFORT	2
CORTAZAR	1
DOLORES HIDALGO	10
GUANAJUATO	23
HUANIMARO	1
IRAPUATO	66
JARAL DEL PROGRESO	2
JERÉCUARO	2
JUVENTINO ROSAS	8
LEON	69
MOROLEÓN	3
OCAMPO	5
PÉNJAMO	6
PUEBLO NUEVO	3
PURISIMA DEL RINCÓN	3
ROMITA	2
SALAMANCA	31
SALVATIERRA	10
SAN DIEGO DE LA UNION	3
SAN FELIPE	12
SAN FRANCISCO DEL RINCÓN	9
SAN JOSE ITURBIDE	2
SAN LUIS DE LA PAZ	5
SAN MIGUEL DE ALLENDE	3
SANTIAGO MARAVATIO	1
SILAO	7
TARANDACUAO	1
TARIMORO	1
URIANGATO	2
VALLE DE SANTIAGO	6
VILLAGRAN	2
YURIRIA	8

Defunciones a COVID-19 en Guanajuato

DATOS RELEVANTES:

Municipios con defunciones 19/08/2020



Fuente: SISVER, SINAVE y SSA- D. Epidemiología Guanajuato con corte a las 11 horas del 19 de agosto de 2020, *rango de intervalos ajustados sugerido. INEGI-Marco Geoestadístico del estado de Guanajuato

Defunciones hoy	35
ACÁMBARO	2
CELAYA	1
GUANAJUATO	1
LEÓN	22
SALAMANCA	1
SALVATIERRA	4
SAN FRANCISCO DEL R	1
SILAO	1
TIERRA BLANCA	1
XICHU	1



Curva de casos confirmados por día

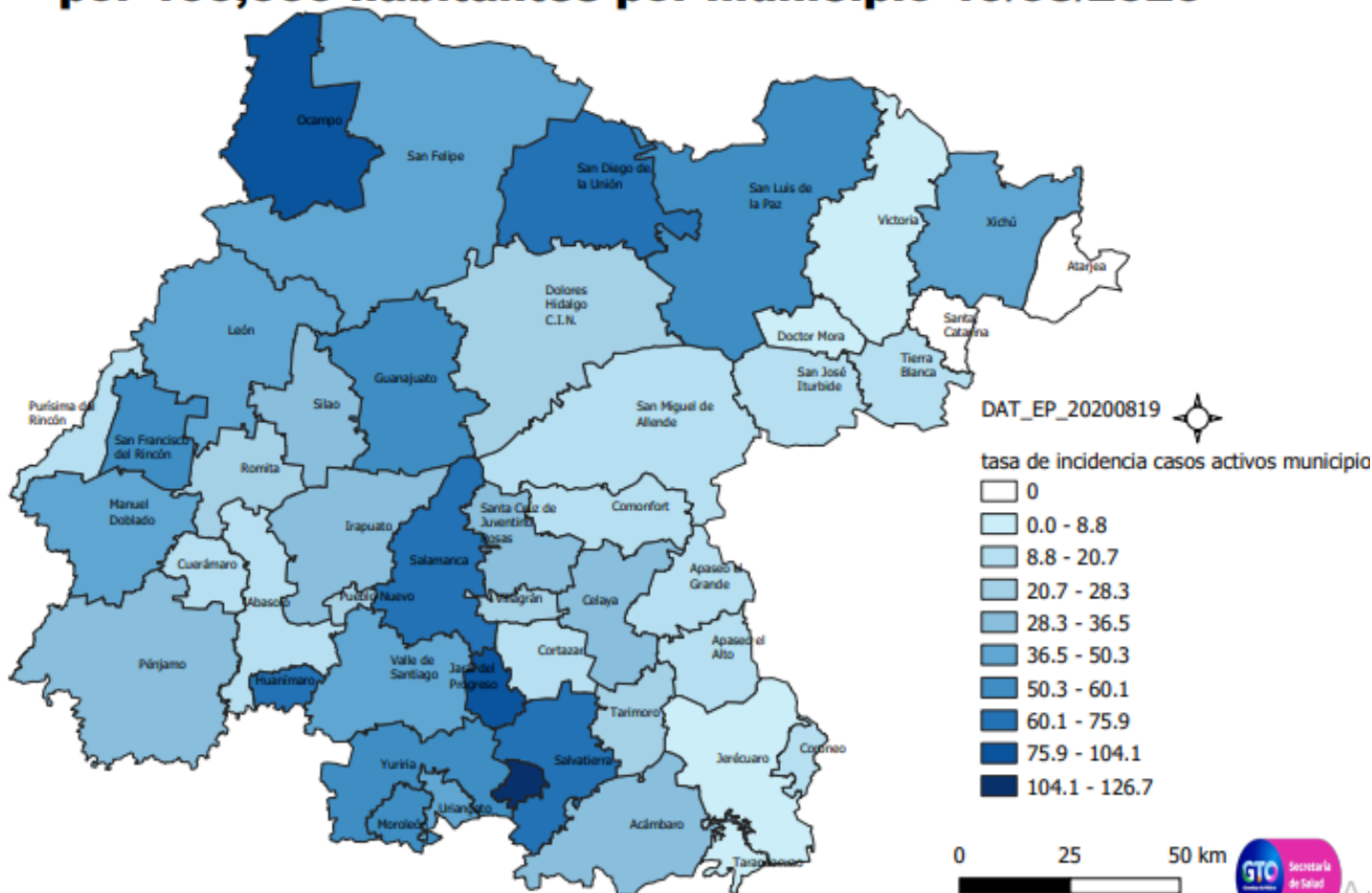




Incidencia por municipio

DATOS RELEVANTES:

Tasa de incidencia de casos activos por 100,000 habitantes por municipio 19/08/2020



Tasa de incidencia estatal

483.8
x 100 mil hab.

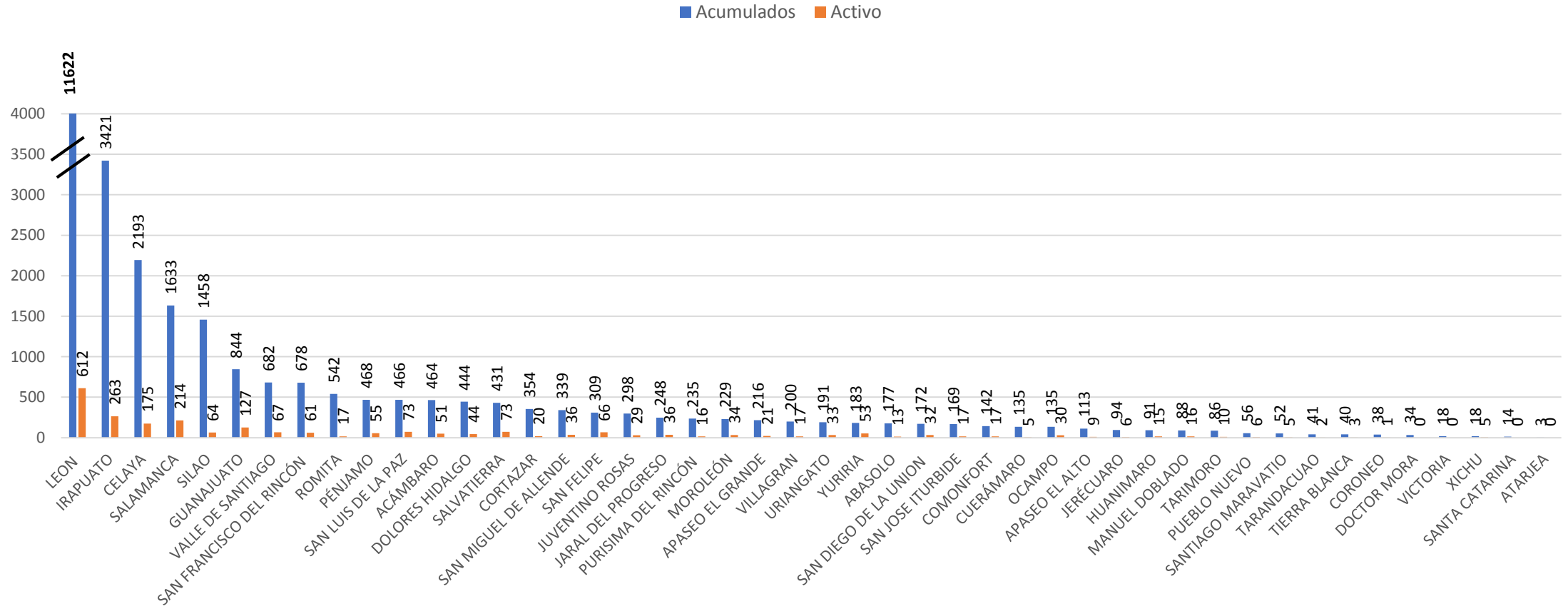
Tasa de incidencia nacional

424.3
x 100 mil hab.

Fuentes: SISVER, SINAVE. Datos proporcionados SSA- DE Guanajuato con corte a las 11 horas del 19 de agosto de 2020, *rango de intervalos ajustados por ruptura natural INEGI- Marco Geoestadístico, consultado en http://www.inegi.org.mx/geo/contenidos/geoestadistica/m_geoestadistico.aspx



Casos acumulados y casos activos por municipio





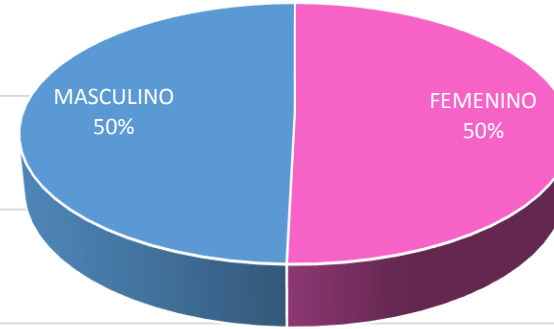
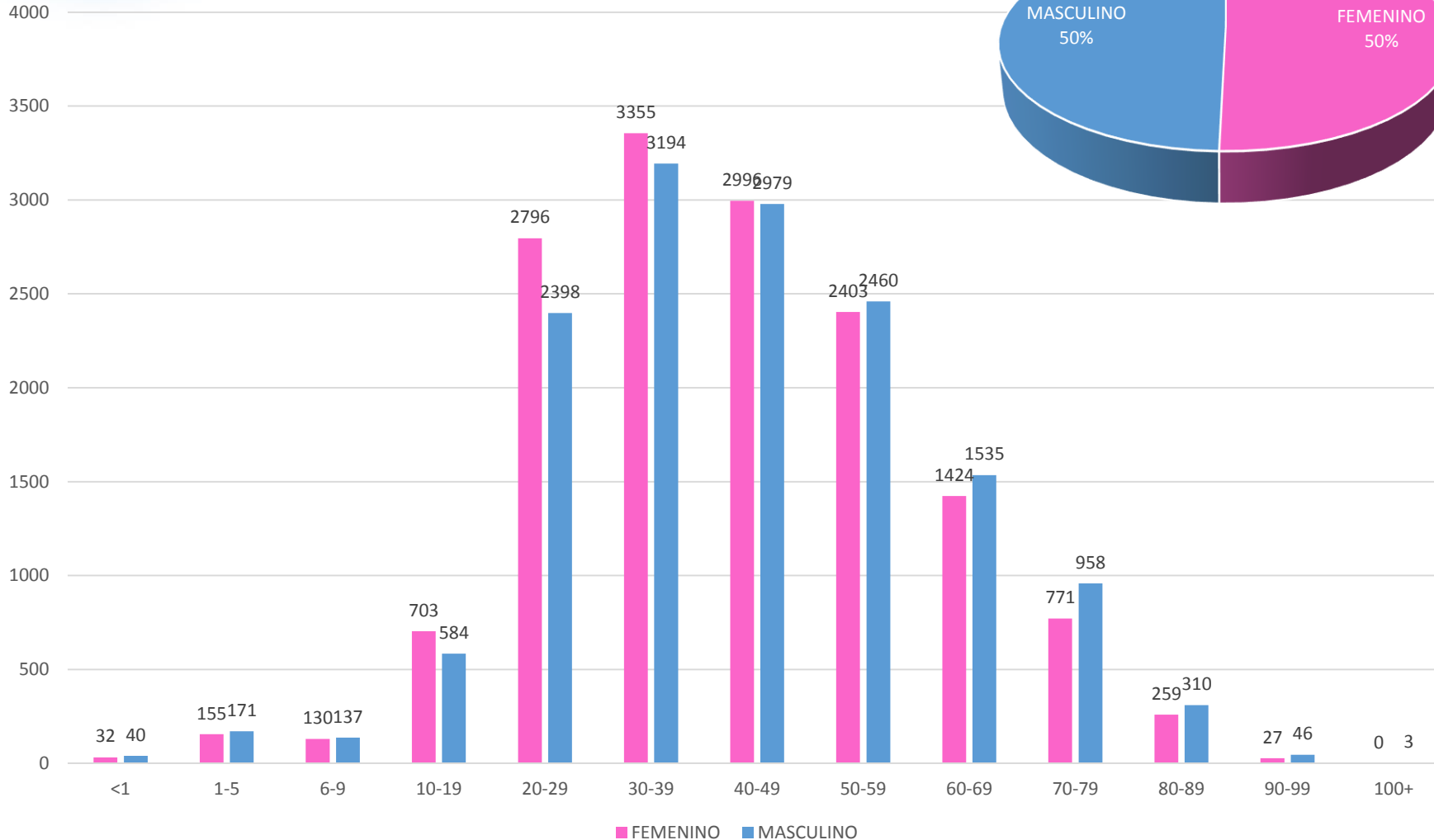
Vigilancia de transmisión

29,710 casos de transmisión comunitaria, 99.4 % del total de casos
46 Municipios con transmisión



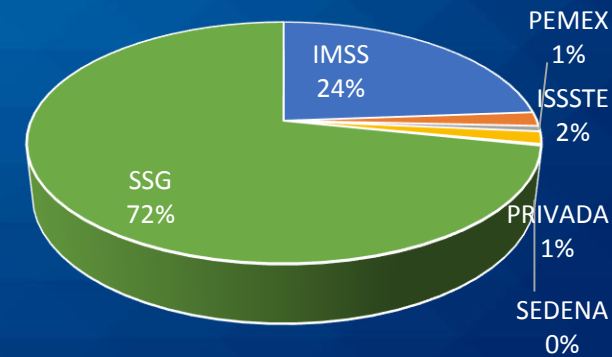


Caracterización de casos confirmados



DATOS RELEVANTES:

El **43.9%** de los casos estudiados resultó confirmado a COVID19, con **29,866** casos acumulados.





Caracterización de casos confirmados

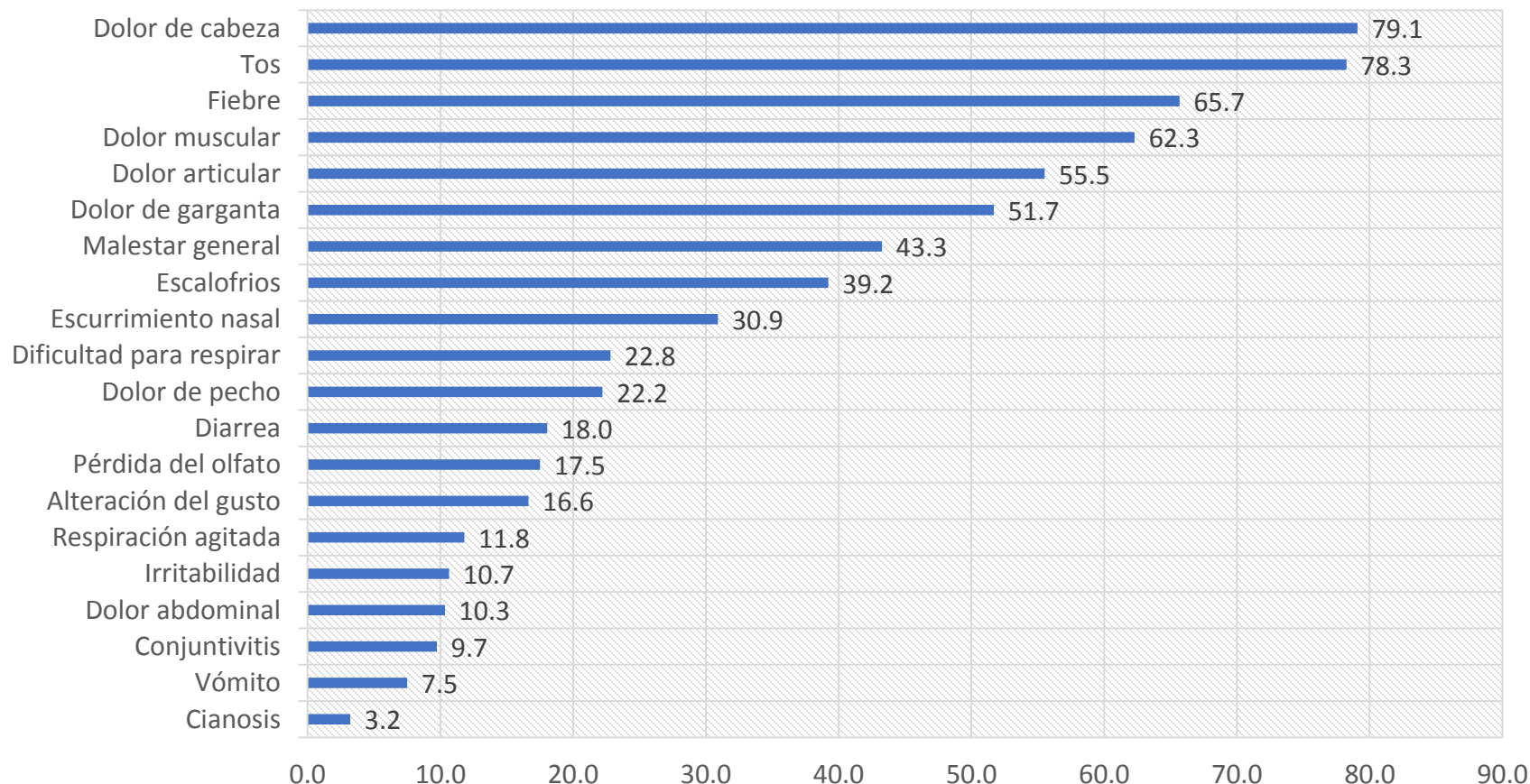
DATOS RELEVANTES:

% de signos y
síntomas al
momento de su
detección

Total de casos:
29,866

1,725 casos
asintomáticos, que
corresponde al
5.7 %

Porcentaje

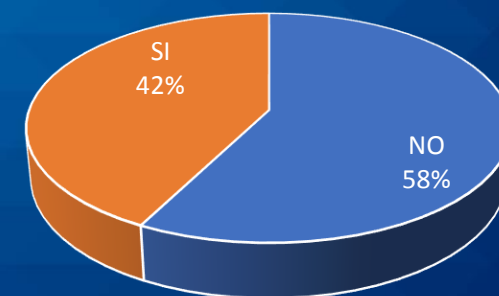
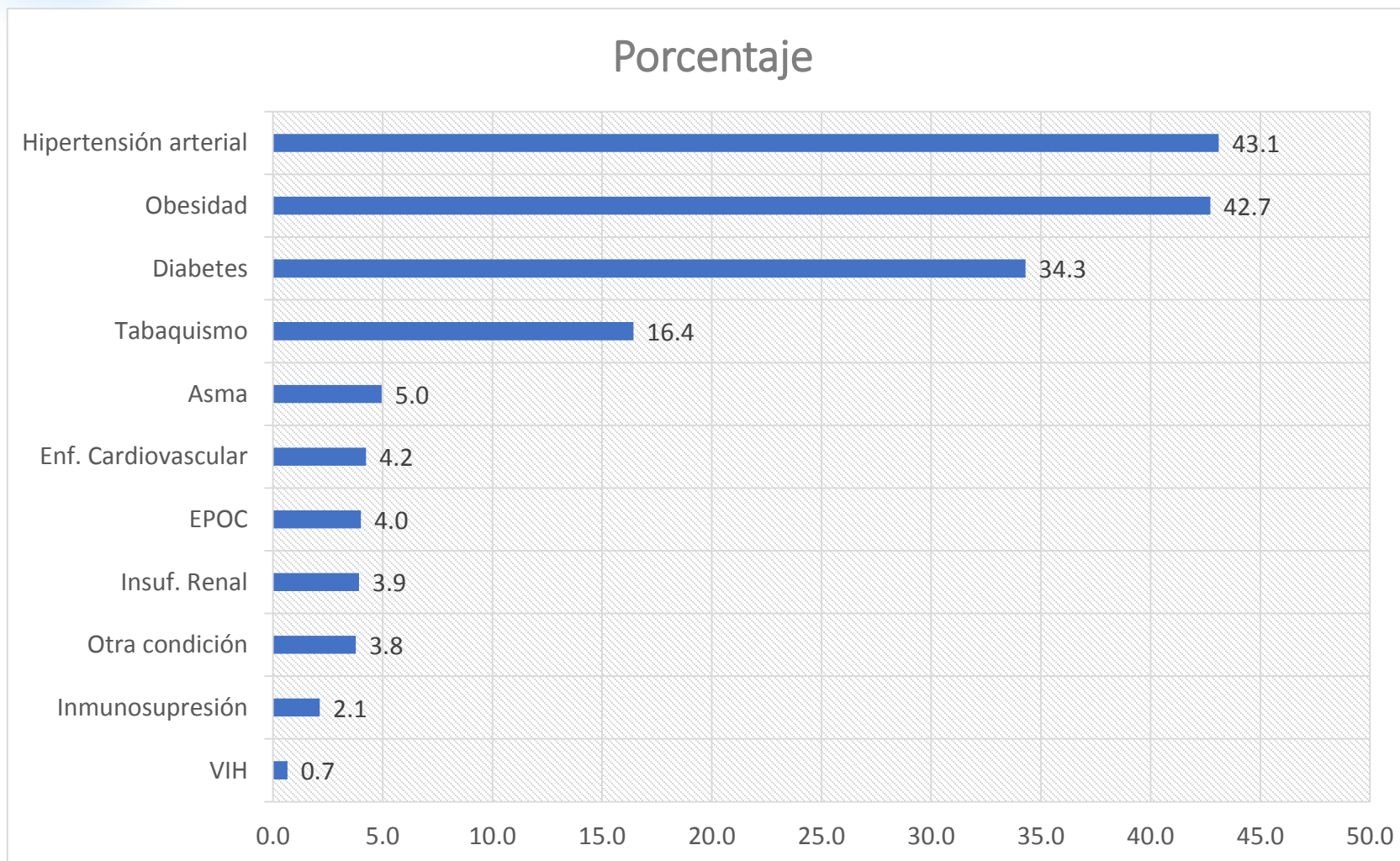




Comorbilidad en casos confirmados

DATOS RELEVANTES:

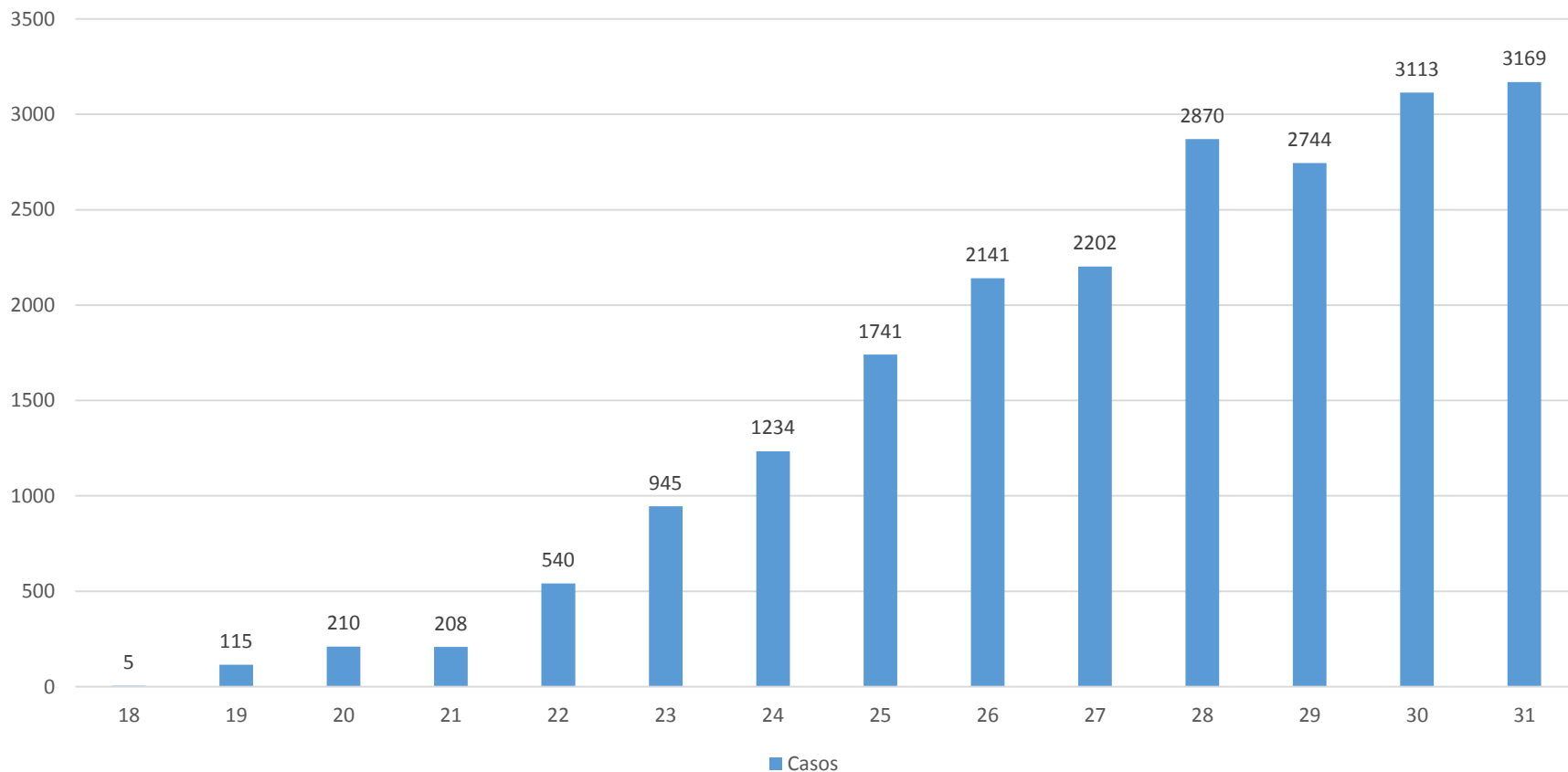
Del total de los **29,866** casos, **12,607** presentan comorbilidades, lo que corresponde al **42.2 %**





Casos recuperados por semana epidemiológica

DATOS RELEVANTES:

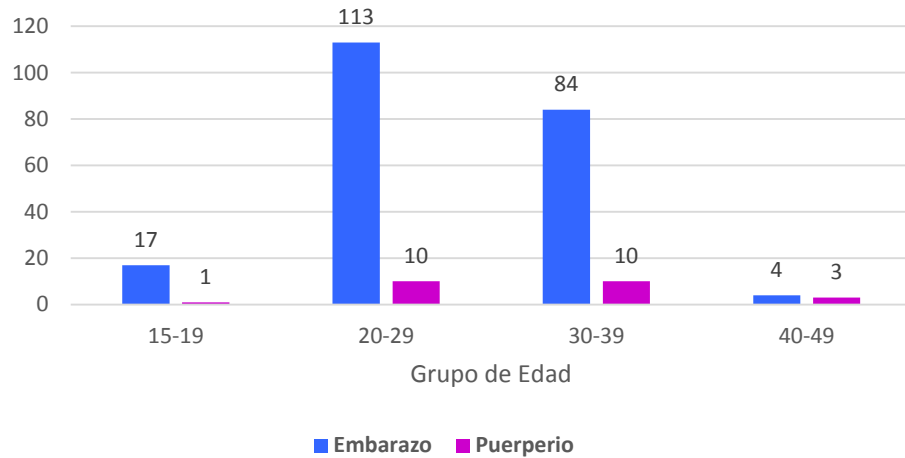


Se cuenta con
24,180
personas
recuperadas al
20 de Agosto de
2020



Vigilancia en Embarazo y Puerperio

Mujeres Embarazadas y Puérperas confirmadas a COVID-19 según Grupo de Edad

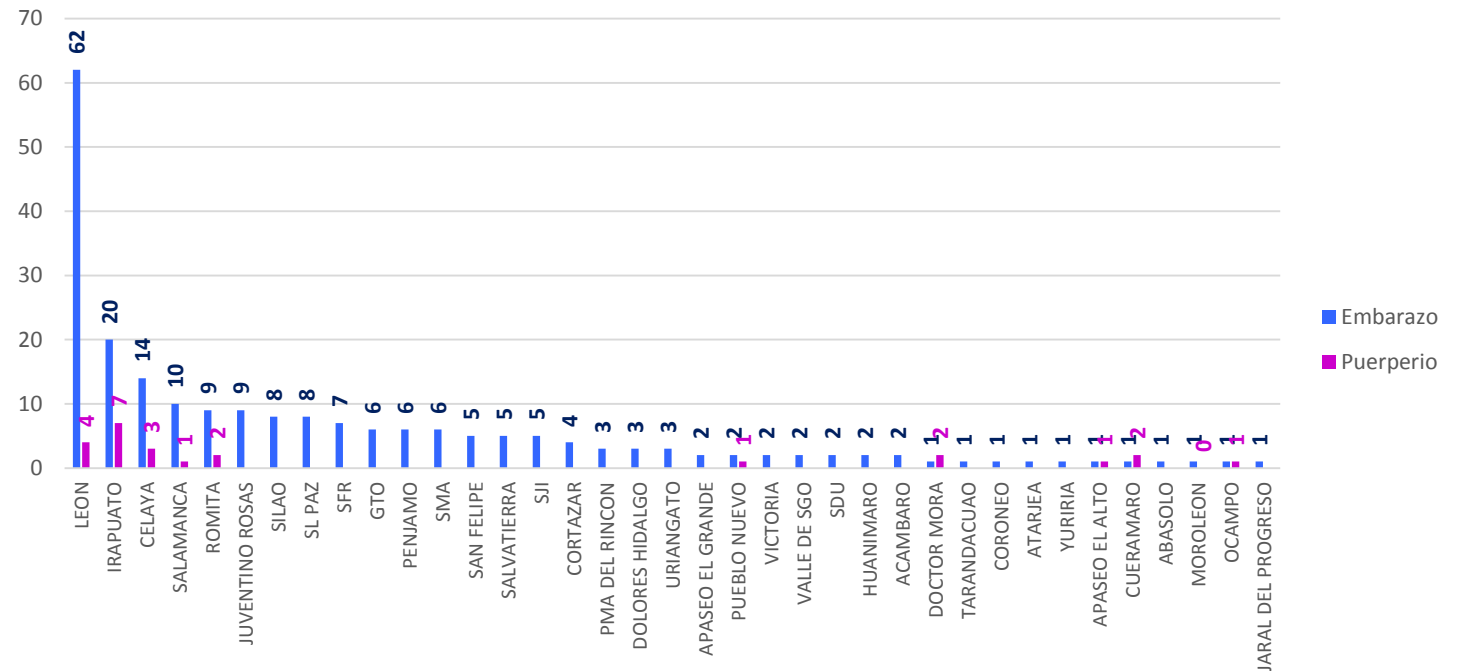


Trimestre	No. Casos	Defunciones
1er trimestre	49	
2do trimestre	66	
3er trimestre	103	1
Puerperio	24	3
TOTAL	242	4



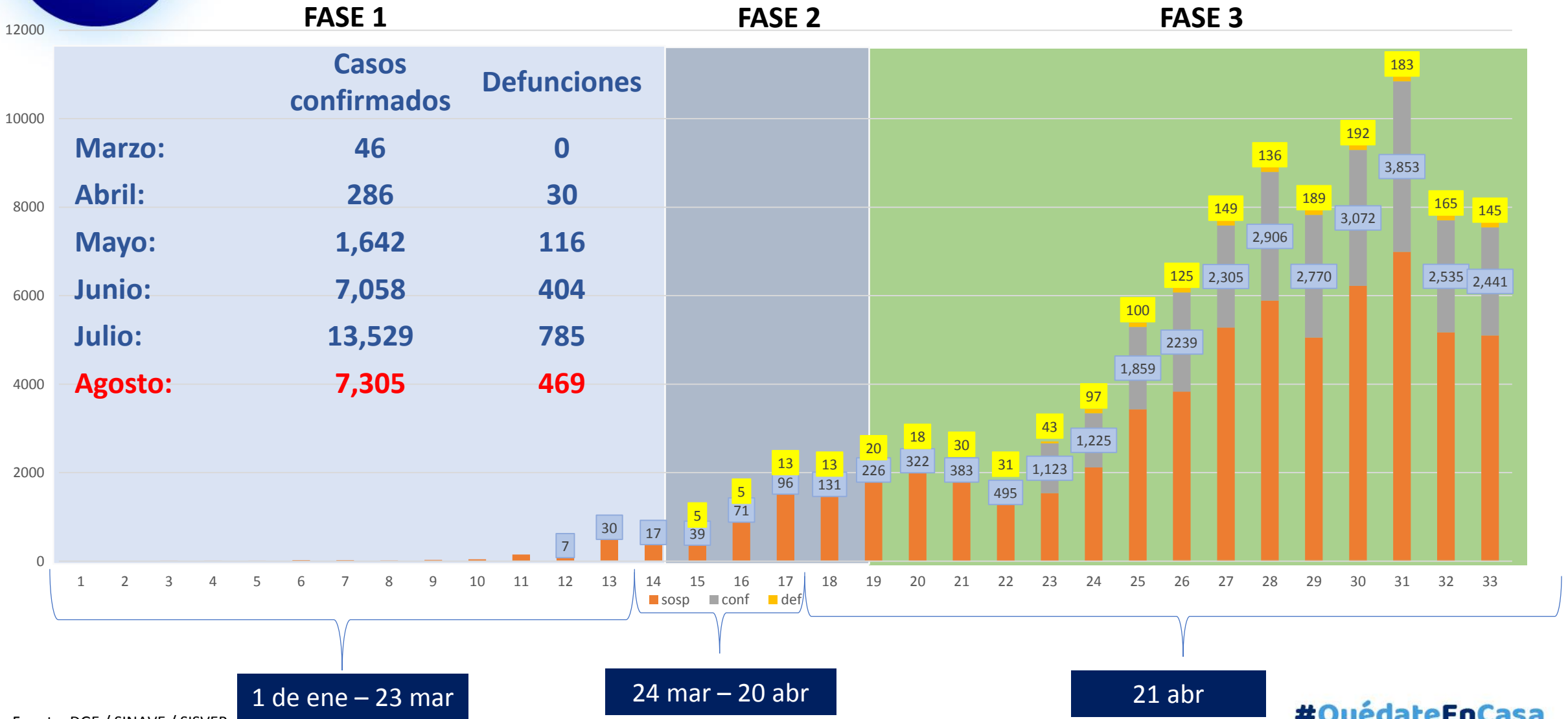
- 218 Embarazadas
 - 24 Puérperas
- Lo que corresponde al 0.9 %**

Mujeres Embarazadas y Puérperas confirmadas a COVID-19 por Municipio de Residencia





Casos por semana epidemiológica y fases de la pandemia



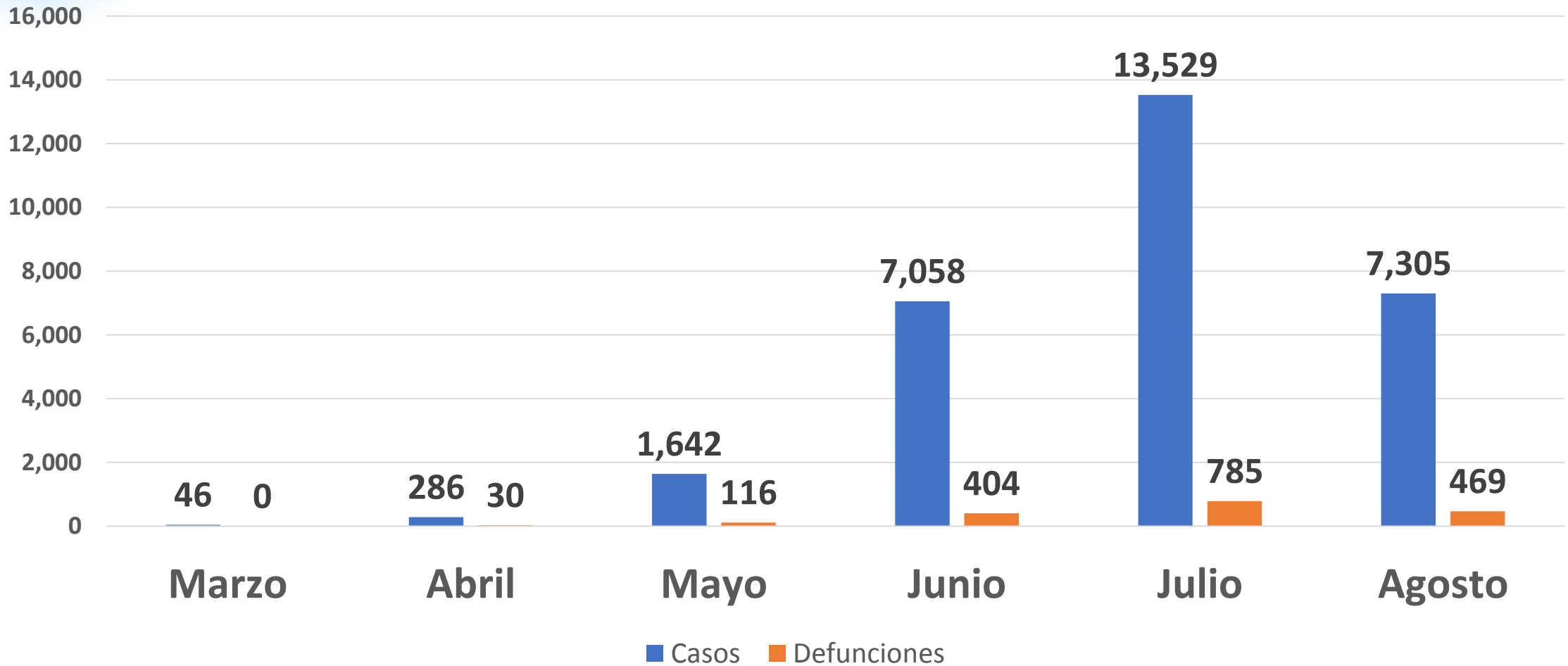
1 de ene – 23 mar

24 mar – 20 abr

21 abr



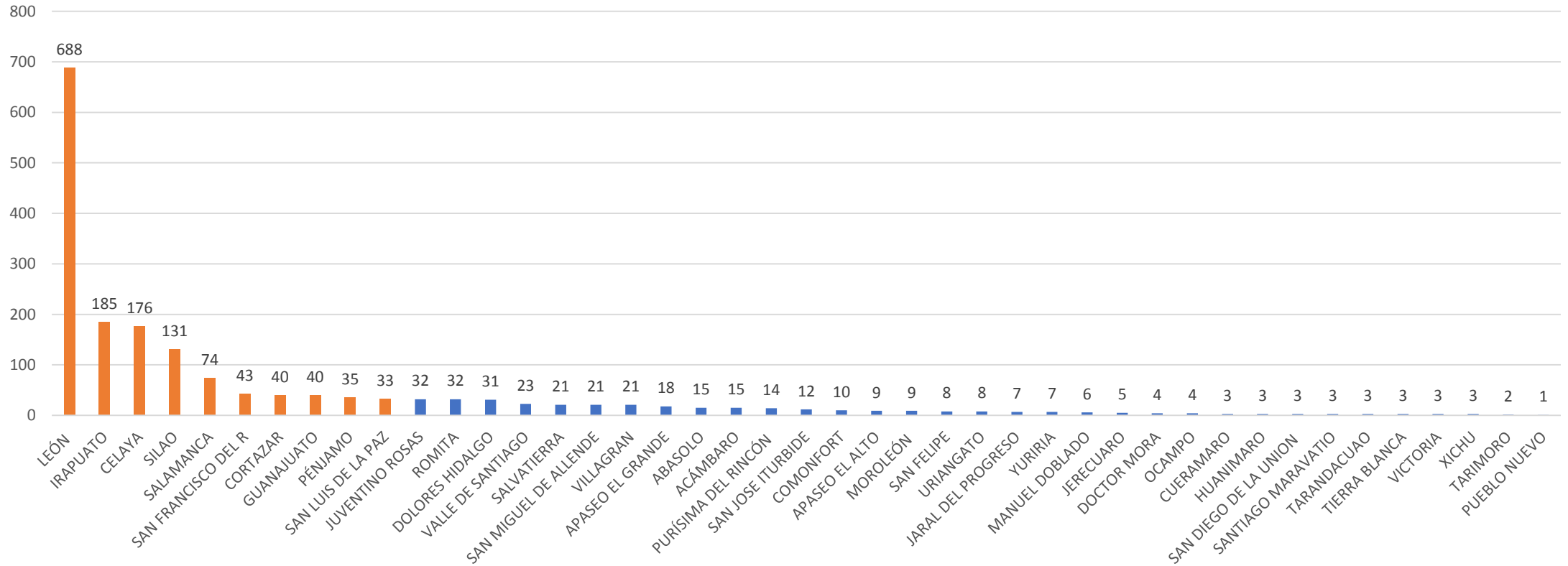
Casos / Defunciones por mes COVID-19





Defunciones COVID-19 por municipio de residencia

Defunciones por municipio

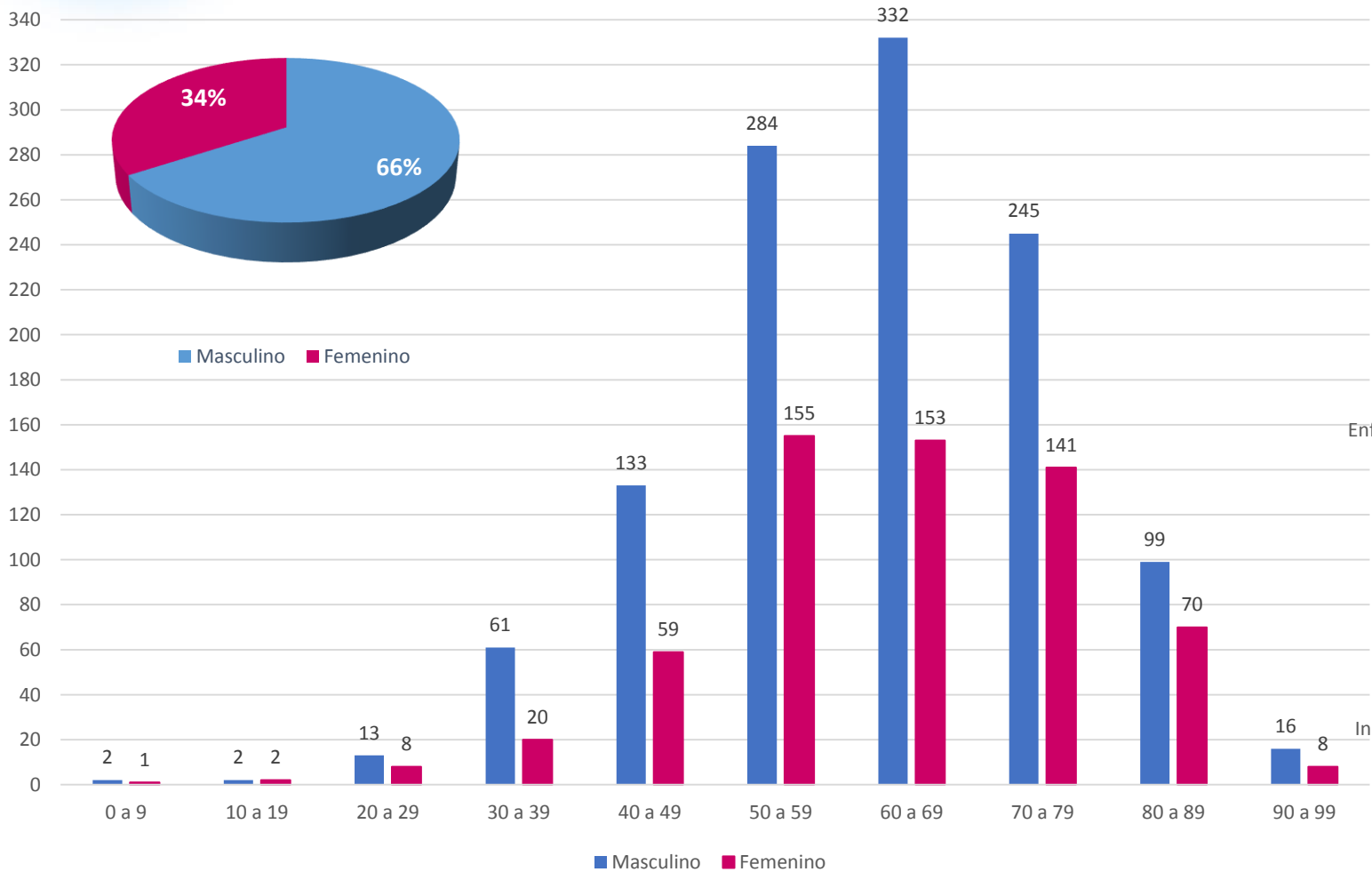


1804 defunciones registradas hasta la semana 33
Tasa de letalidad estatal: 6 vs Nacional 10.8 por cada 100 casos

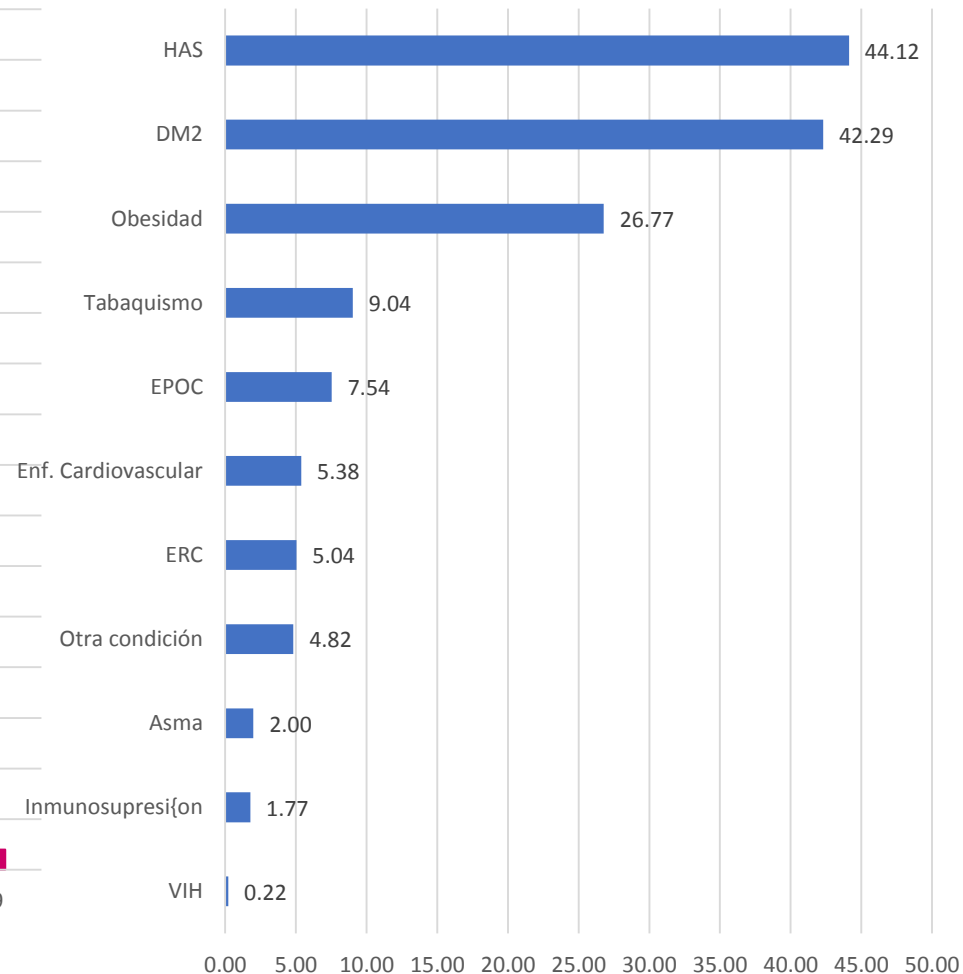


Defunciones por edad y sexo

Sexo

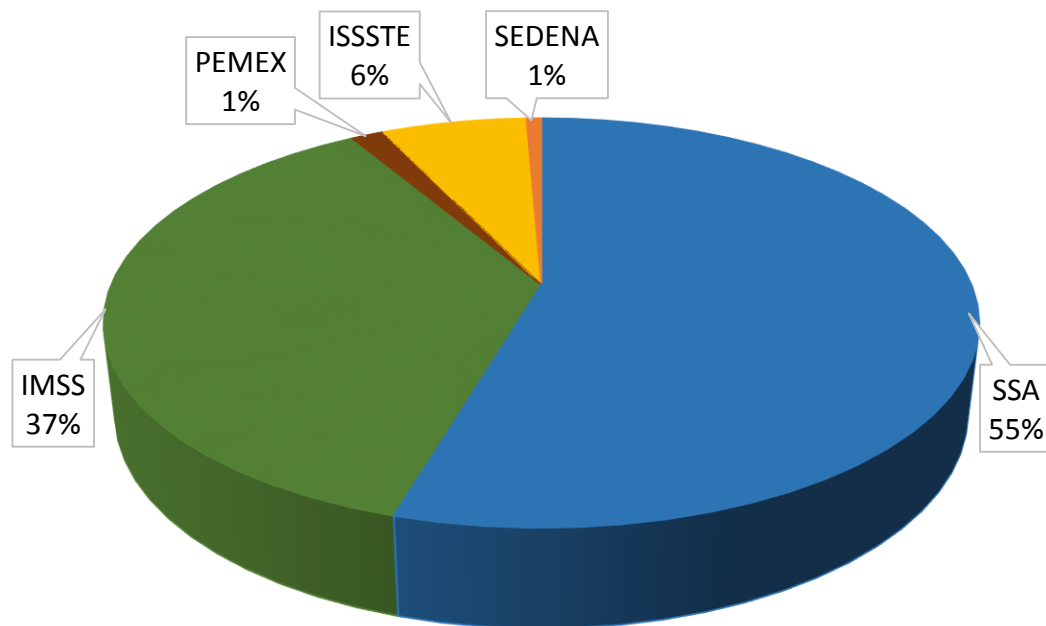


Comorbilidad de las defunciones %



Defunciones por institución derechohabiente

Defunciones de casos confirmados a COVID-19 por institución

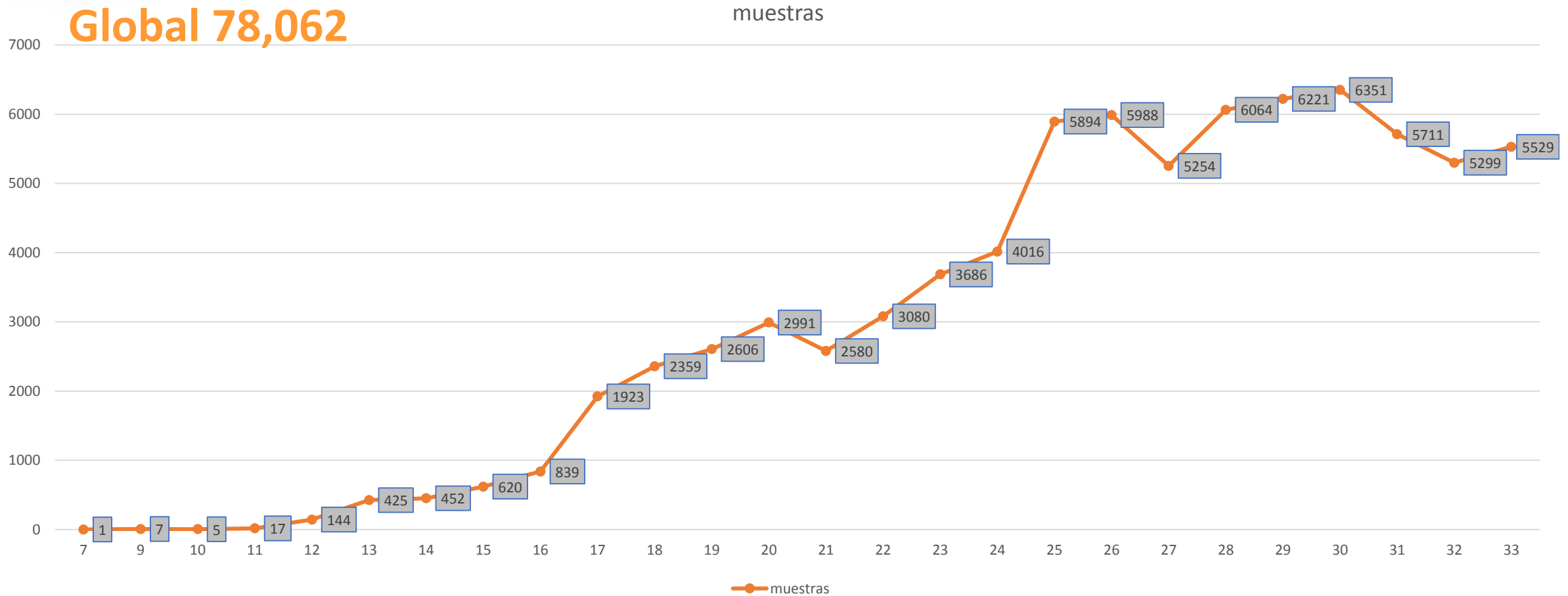


55 % de las defunciones fueron derechohabientes de SSG, seguido por un 37% del IMSS



Muestras procesadas LESP y Diagnomol

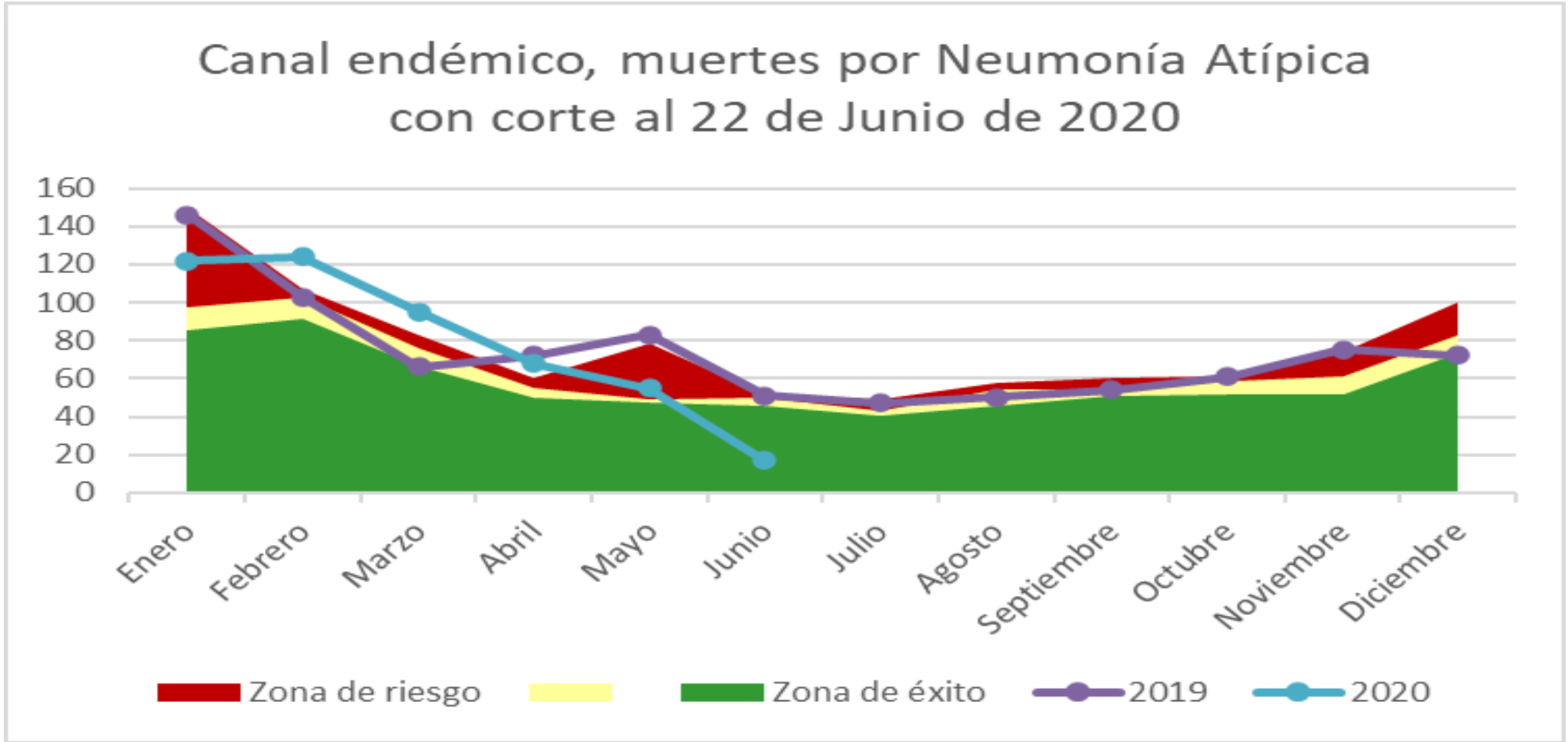
Global 78,062



* A partir de la semana 25 se suman las muestras de Diagnomol en JS 7

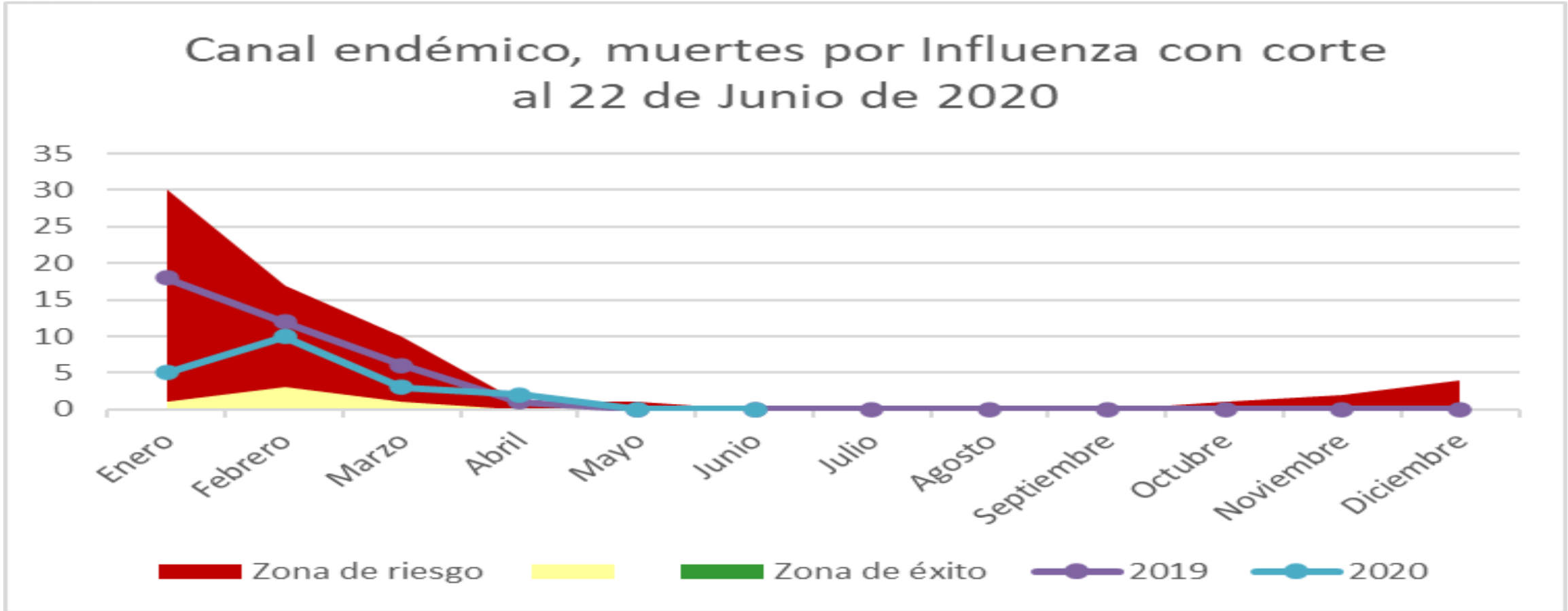


Vigilancia de la mortalidad





Vigilancia de la mortalidad



Vigilancia Hospitalaria

Imagen 1

Total de casos Hospitalizados Confirmados	505
---	------------

Pacientes hospitalizados confirmados	
Tipo y condición de Paciente	Núm. Pacientes
Hospitalizado estable	35
Hospitalizado grave	394
Hospitalizado Crítico (intubado)	76

Egresos hospitalarios de pacientes confirmados	
Alta voluntaria	151
Mejoría	2802

Pacientes hospitalizados pendientes de confirmación por laboratorio para SARS-Cov2	
ISAPEG	26
IMSS	12
ISSSTE	2
PEMEX	1
SEDENA	2
INSTITUCIONES PRIVADAS	8
Total	51

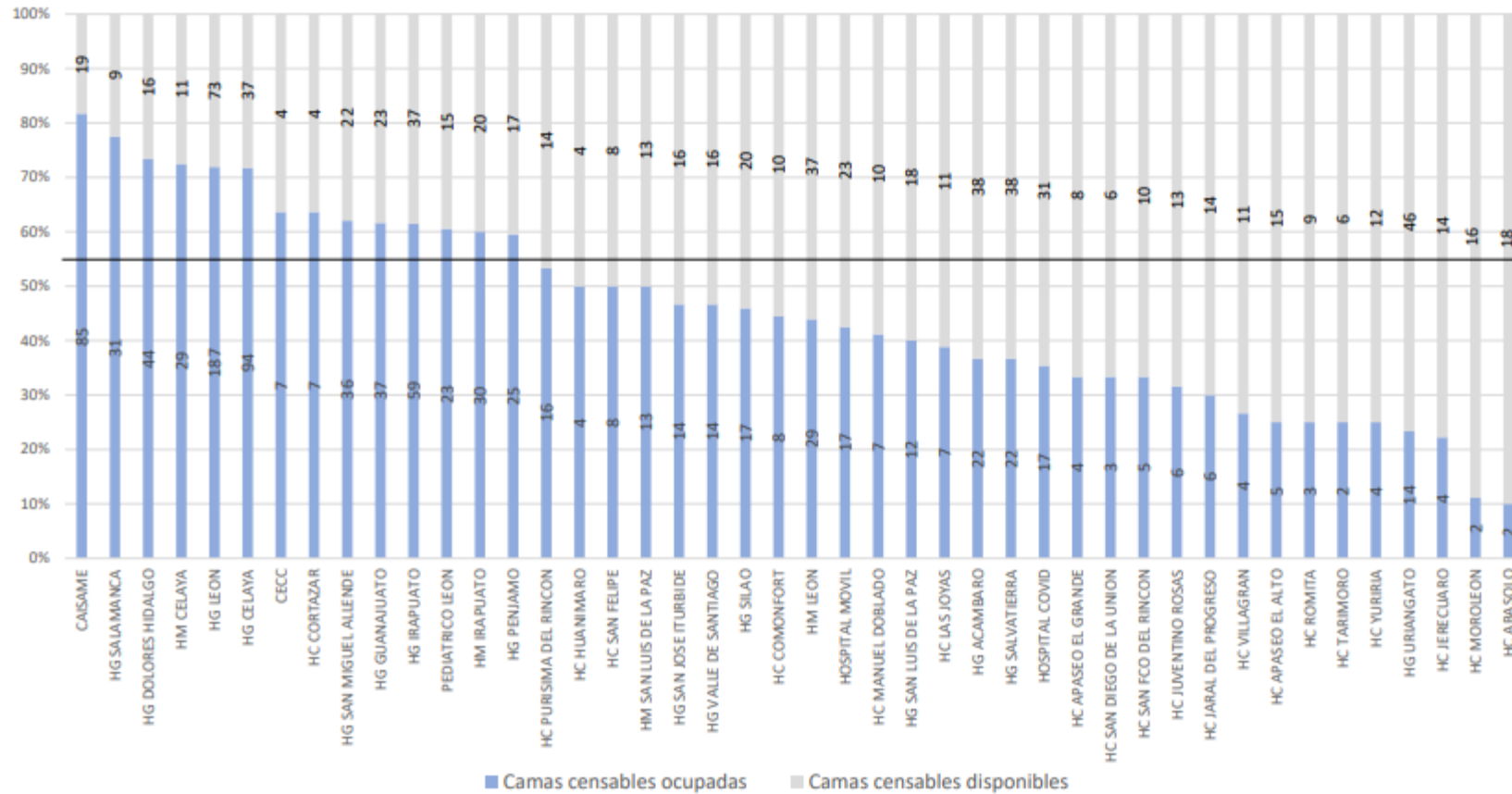


Disponibilidad de camas censables ISAPEG



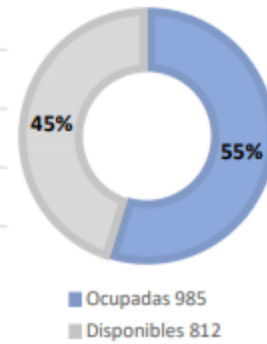
Secretaría de Salud Guanajuato

Disponibilidad de camas censables ISAPEG 18 de agosto 2020



Total de camas censables ISAPEG: **1797**

54.81% Promedio de ocupación Estatal



Corte de información: 18 de agosto 2020, 20:00 hrs

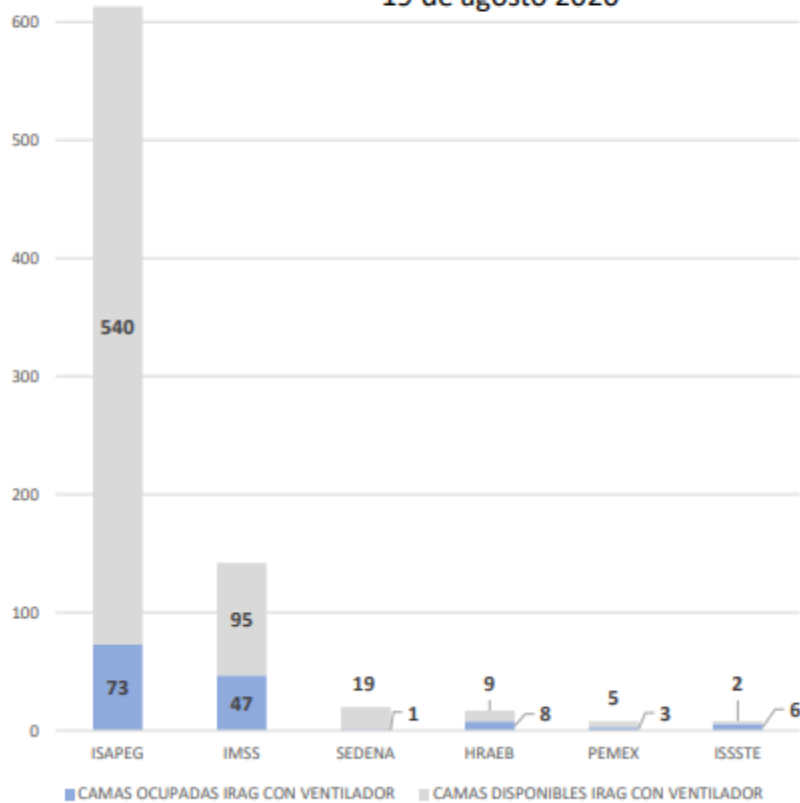
Activar Windi
Ve a Configuraci

Disponibilidad de camas todo el sector

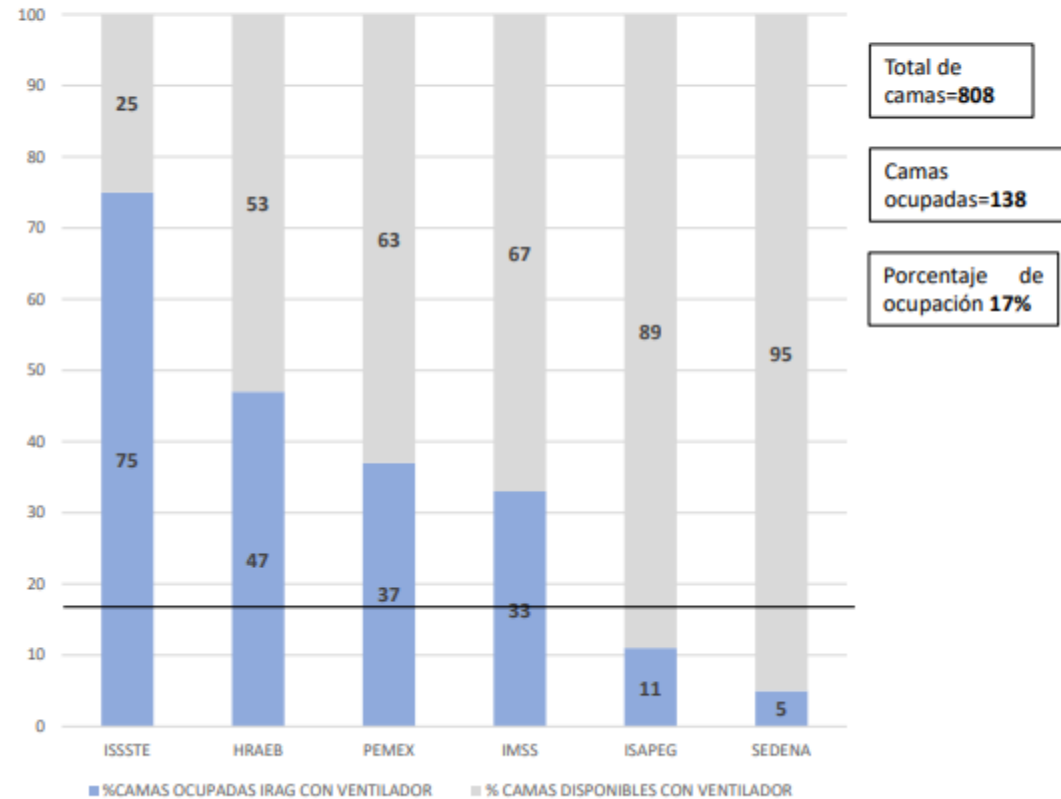


Secretaría de Salud Guanajuato

Disponibilidad camas reconvertidas IRAG por Institución en el Estado de Guanajuato (con ventilador) 19 de agosto 2020



Porcentaje de Disponibilidad camas reconvertidas IRAG por Institución en el Estado de Guanajuato (con ventilador) 19 de agosto 2020



Fuente: Red Negativa AAMATES 19 de agosto 20:00hrs

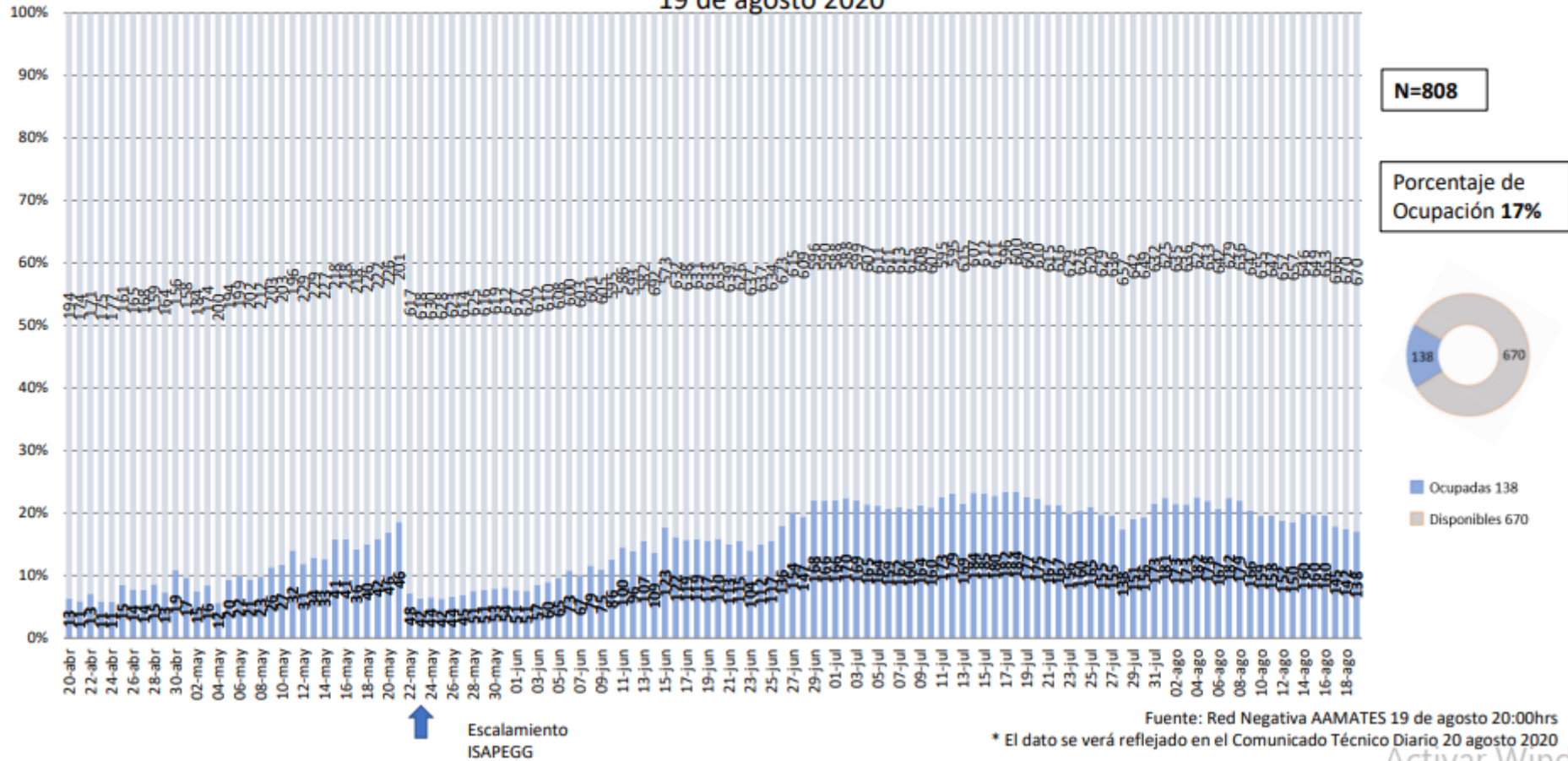


Disponibilidad de camas IRAG con ventilador



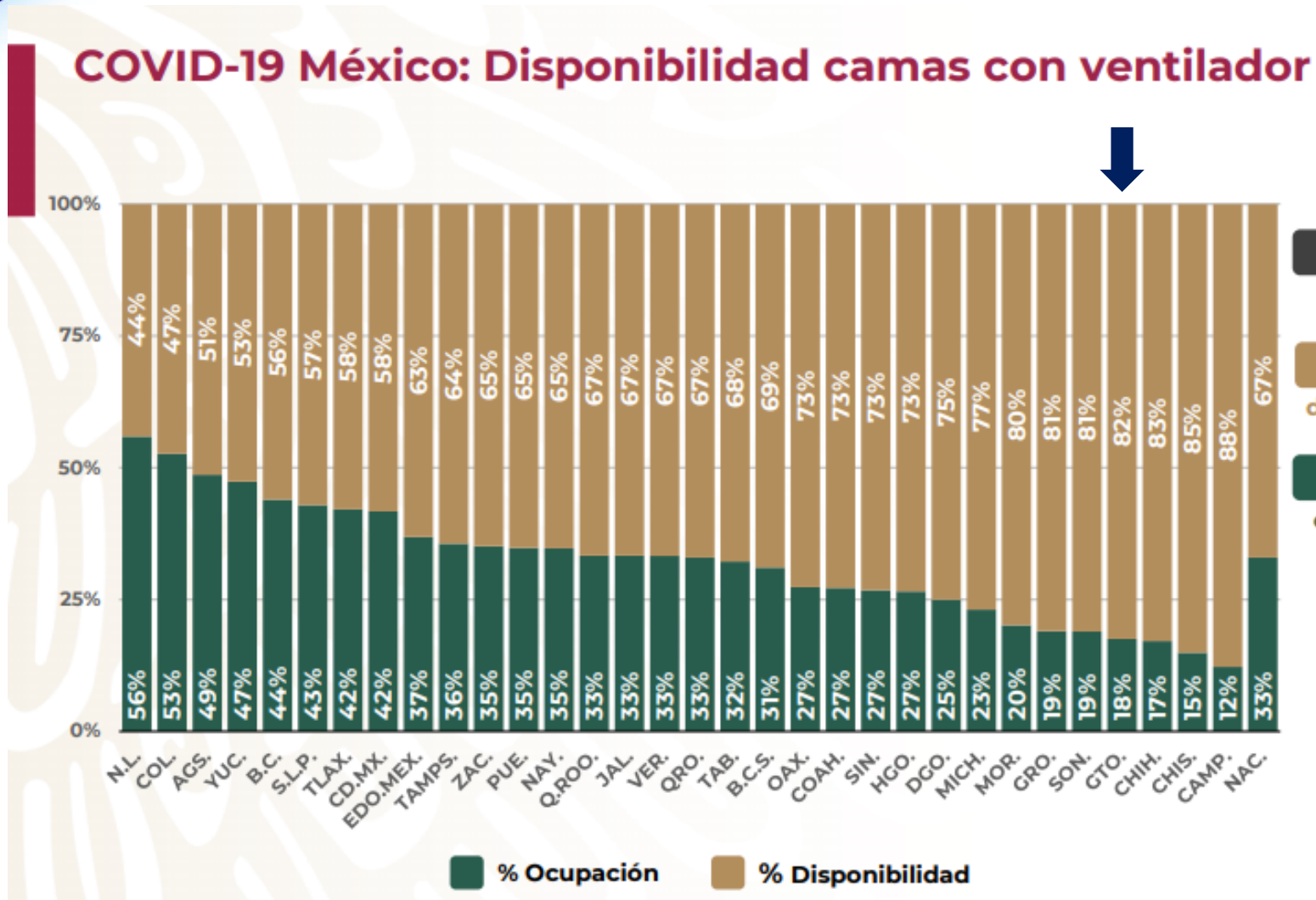
Secretaría de Salud Guanajuato

Disponibilidad camas reconvertidas IRAG Sector Salud del Estado de Guanajuato
(con ventilador)
19 de agosto 2020





Disponibilidad de camas nacional



10,555
totales

7,075
disponibles

3,480
ocupadas
(33%)



Fase 3

19 agosto, 2020

Fuente. Monitoreo Nominal del Paciente SARV Cov2 DGSS/ DAM

Casos confirmados de COVID-19 por ocupación

TABLA. OCUPACIÓN DE CASOS CONFIRMADOS A SARS-CoV-2 (Registrados en

Lugar	OCUPACIÓN	%
1	EMPLEADOS	20.51
2	HOGAR	18.97
3	ENFERMERAS	5.49
4	ESTUDIANTES	5.16
5	COMERCIANTES DE MERCADOS FIJOS O AMBULANTES	5.14
6	OBBEROS	4.74
7	OTROS PROFESIONISTAS	4.49
8	JUBILADO / PENSIONADO	4.06
9	MEDICOS	3.71
10	OTROS TRABAJADORES DE LA SALUD	3.25
11	DESEMPLEADOS	3.06
12	CHOFERES	1.55
13	MAESTROS	1.40
14	CAMPESINOS	1.35
15	GERENTES O PROPIETARIOS DE EMPRESAS O NEGOCIOS	0.48
16	LABORATORISTAS	0.21
17	DENTISTAS	0.16
	OTROS	16.25
	TOTAL	100.00

Actualizado al 07 de agosto


TABLA. OCUPACIÓN DE CASOS CONFIRMADOS A SARS-CoV-2 (Registrados en


Lugar	OCUPACIÓN	%
1	EMPLEADOS	20.73
2	HOGAR	19.11
3	ESTUDIANTES	5.37
4	ENFERMERAS	5.32
5	COMERCIANTES DE MERCADOS FIJOS O AMBULANTES	5.18
6	OBBEROS	4.83
7	OTROS PROFESIONISTAS	4.39
8	JUBILADO / PENSIONADO	3.98
9	MEDICOS	3.61
10	OTROS TRABAJADORES DE LA SALUD	3.21
11	DESEMPLEADOS	3.07
12	CHOFERES	1.56
13	CAMPESINOS	1.42
14	MAESTROS	1.42
15	GERENTES O PROPIETARIOS DE EMPRESAS O NEGOCIOS	0.45
16	LABORATORISTAS	0.21
17	DENTISTAS	0.16
	OTROS	15.99
	TOTAL	100.00


Actualizado al 14 de agosto



Ocupaciones de Riesgo

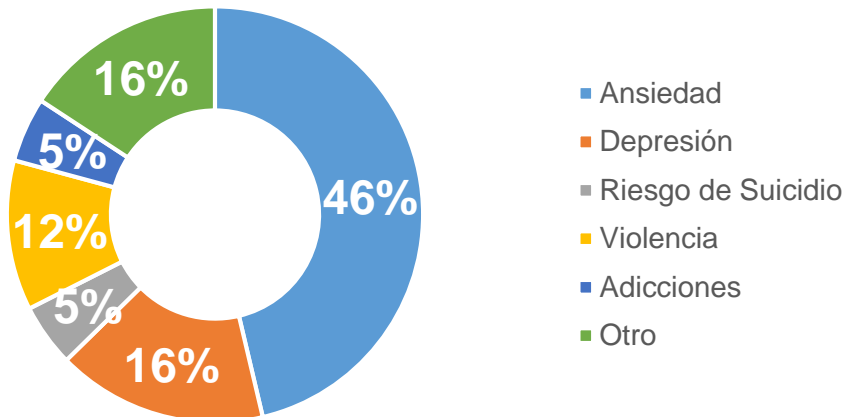
 Las ocupaciones se actualizan semanalmente

 Hay un aumento en la proporción de los empleados y de personas dedicadas al hogar

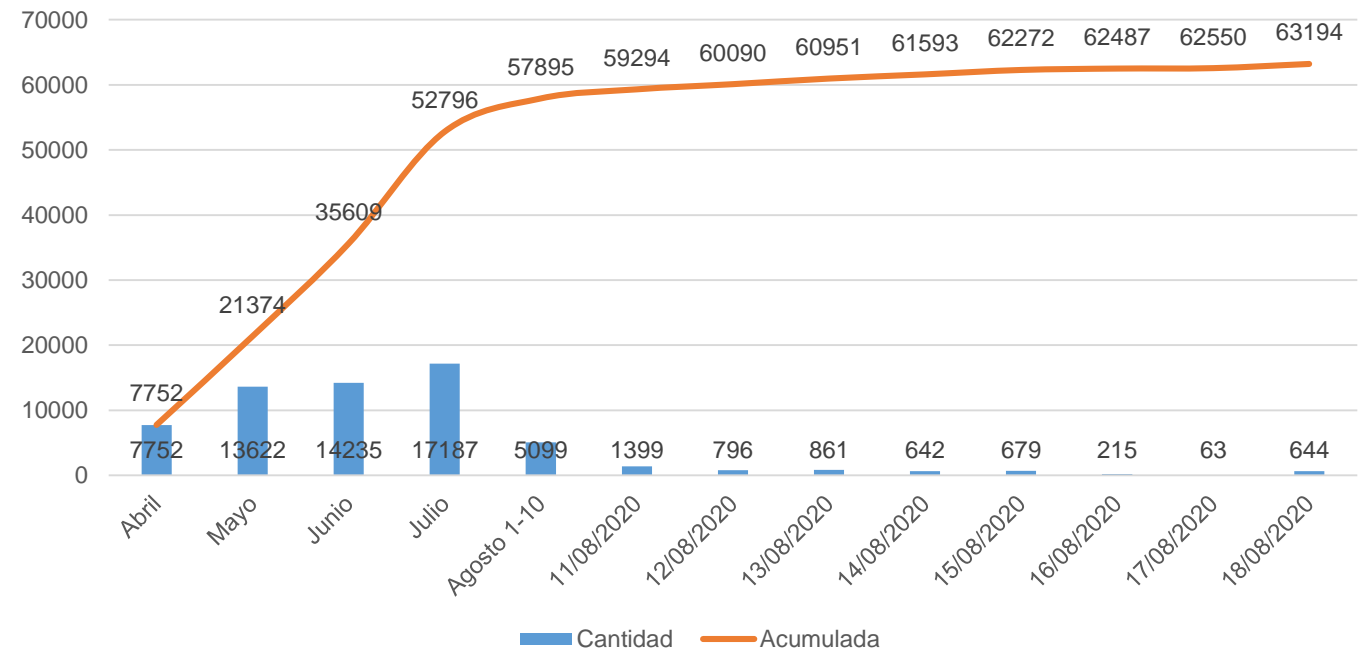
 Los estudiantes subieron al 3er lugar

ATENCIÓN PSICOLÓGICA Y PSIQUIÁTRICA PRESENCIAL, VÍA TELEFÓNICA Y POR CHAT

INTERVENCIONES POR MOTIVO



Atención psicológica y psiquiátrica

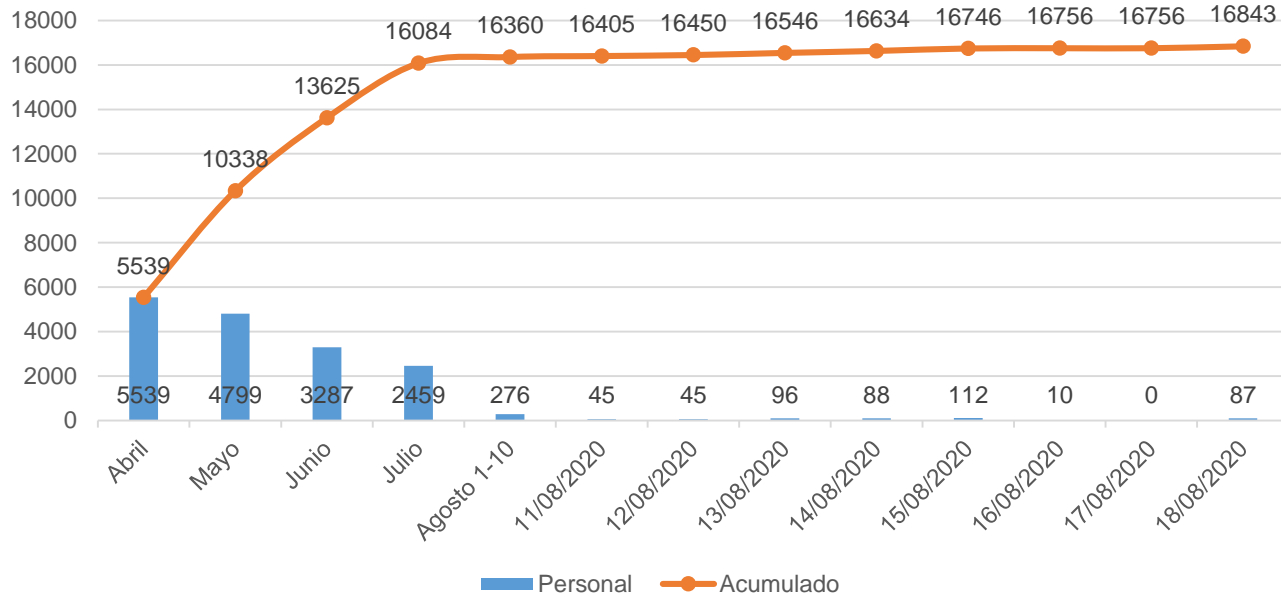


N= 63,194

CONTENCIÓN PSICOEMOCIONAL A PERSONAL DE SALUD

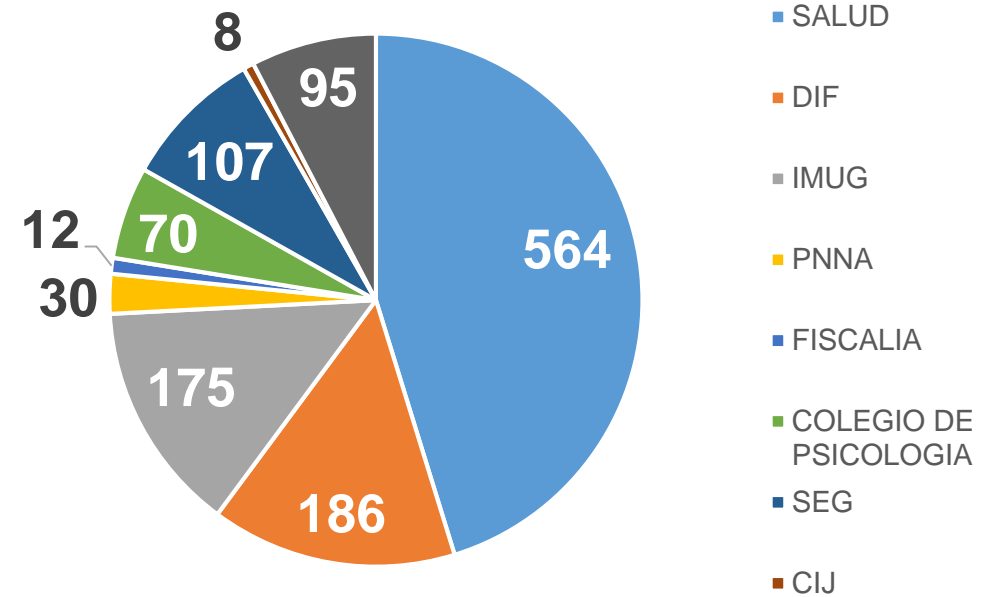


CONTENCIÓN PSICOEMOCIONAL A PERSONAL DE SALUD



N= 16,843

PERSONAL DE LA RED ESTATAL DE SALUD MENTAL



N= 1,247

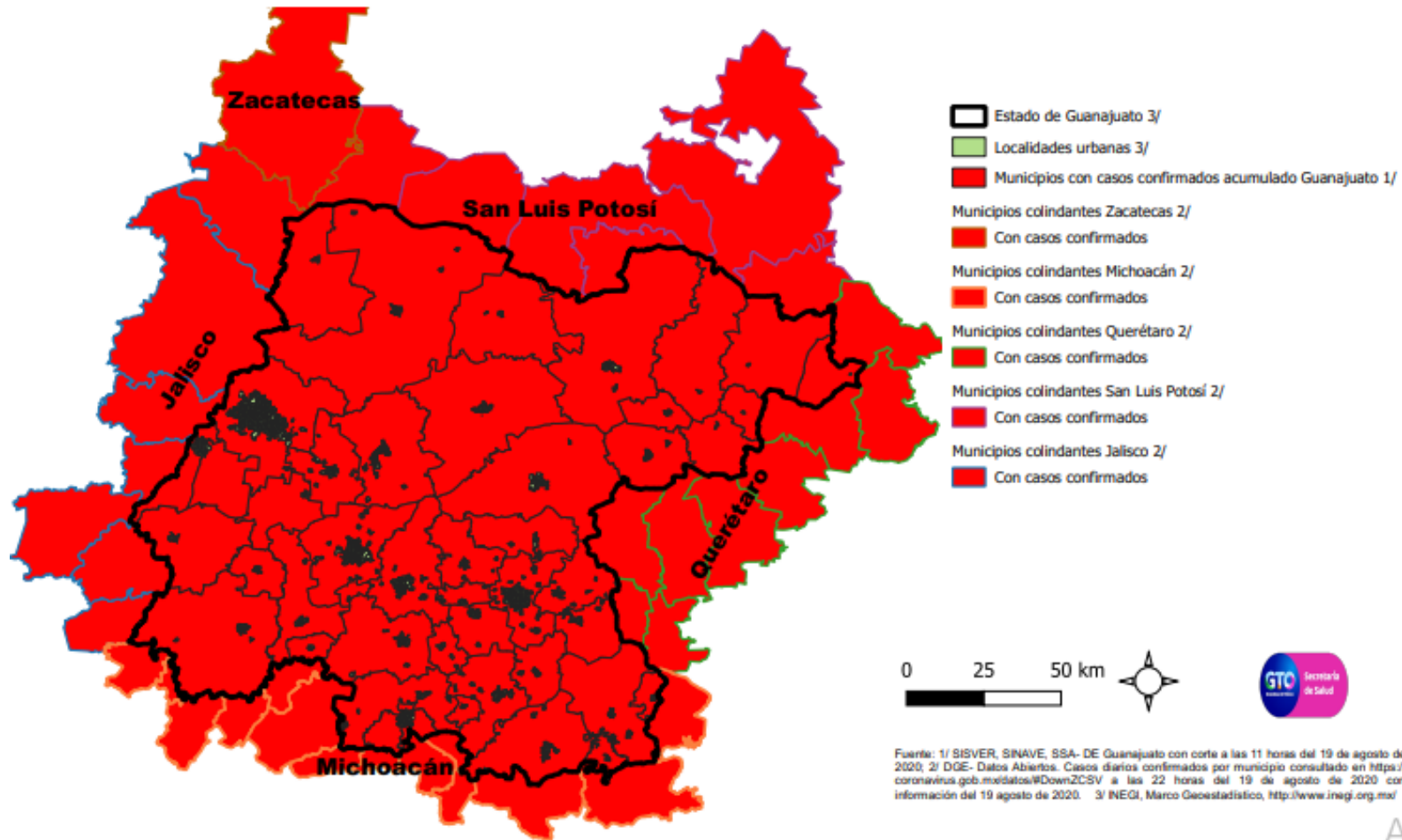


Fases de una pandemia (OMS)

FASE 0	✓ Se reporta la aparición de un nuevo virus y los primeros contagios en una región.
FASE 1	✓ Se oficializa el inicio de la pandemia . ✓ Cada país registra sus primeros casos de importación.
FASE 2	✓ Inician las transmisiones locales, aumentan los números de contagios y defunciones.
FASE 3	✓ Termina la pandemia en el epicentro y otras regiones del mundo se ven afectadas.
FASE 4	✓ Se hace un recuento del impacto de la pandemia.
FASE 5	✓ Fin de la pandemia decretado por la OMS.

Clasificación de municipios

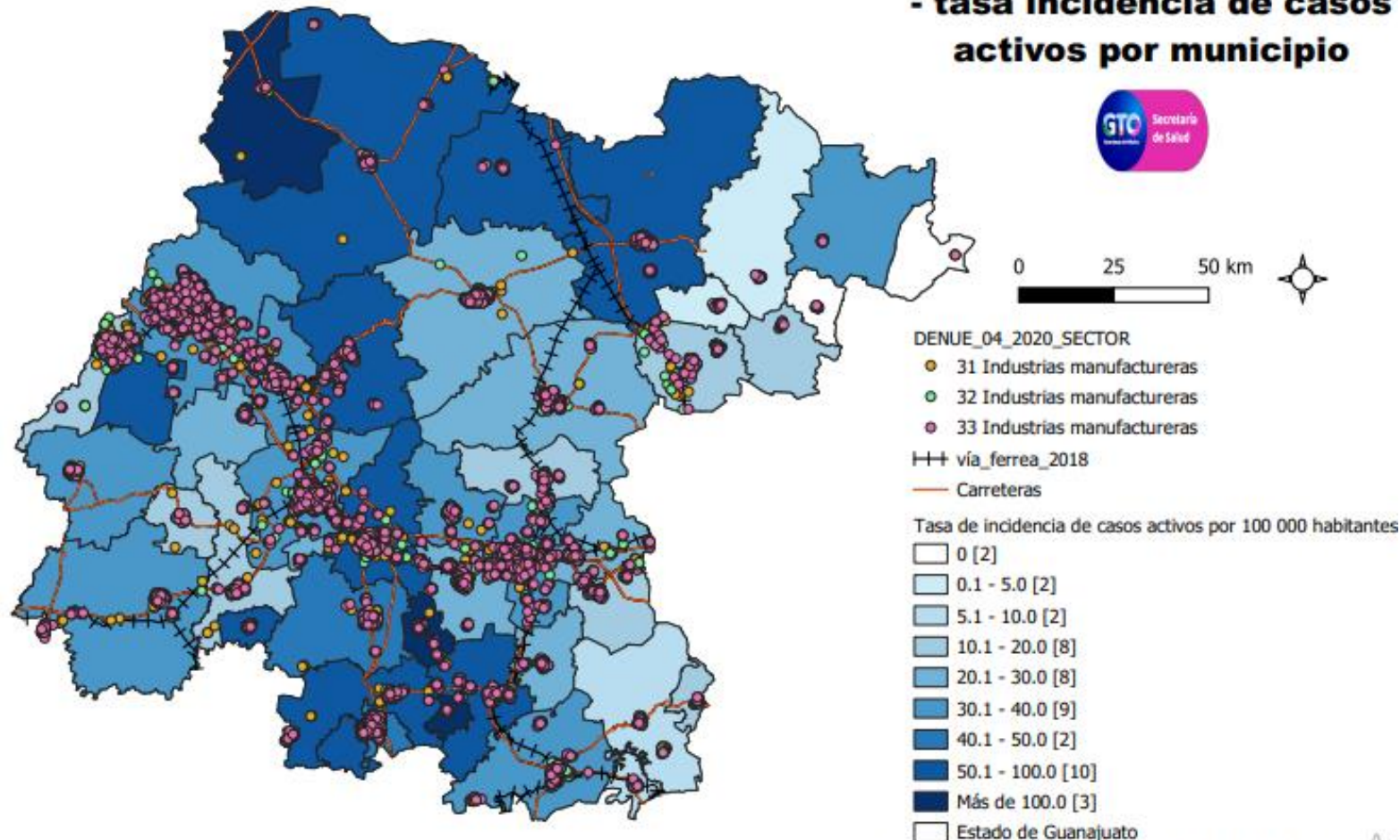
Clasificación de los municipios por vecindad



A

Clasificación de municipios

Industrias Manufactureras - tasa incidencia de casos activos por municipio



Fuente: SISVER-SINAVE/ SSG - DE Guanajuato con corte a las 11 horas del 19 de agosto de 2020. INEGI Marco Geoestadístico y Directorio Estadístico Nacional de Unidades Económicas (DENUE) corte abril 2020.



Acciones



SEMÁFORO NARANJA

#QuédateEnCasa

Acciones en colonias y municipios prioritarios



- Uso del cubrebocas y que sea utilizado de manera adecuada (evitar compartirlo).
- Protección de ojos (lentes o caretas)
- Lavado frecuente de manos
- Medidas de sana distancia dentro y fuera de sus hogares (evitar aglomeraciones) .

- Cuidado de la salud.
- Procurando una alimentación oportuna y suficiente (identificación de personas con apoyo de despensa).
 - Autocuidado.
 - Identificación de casos sospechosos.

- Mejoramiento de las condiciones de la vivienda (limpieza general con detergente o cloro, descacharrización, cuidado del agua).
- Organización de espacios domiciliarios y búsqueda de mejoramiento de ventilación.

- Cuidado de las personas por COVID en casa
- Identificación de señales de alarma y saben a donde referir a las personas
- Cuidado de personas con enfermedades crónicas
- Identificación de los módulos de orientación y/o líneas de apoyo.

- Entornos saludables (Disponibilidad de agua potable) .
- Cuidado de espacios comunitarios (canchas, parques, jardines, centros religiosos).

Acciones en colonias y municipios

prioritarios

Actividad permanente para que la población las asuma como parte de su vida diaria.



¡Contamos contigo!

Infórmate:

coronavirus.guanajuato.gob.mx

 **800 0044 800**
y 800 627 2583



#QuédateEnCasa



Acciones en colonias y municipios prioritarios

ESCUADRÓN ANTI-COVID¹⁹



¡Terminemos con la transmisión del coronavirus!

Recuerda las medidas de protección para ti y tu familia.

No te automediques.

guanajuato.gob.mx



@gobiernogto

#UnidosSomosGrandeza

#QuédateEnCasa



¡GRACIAS!

GOBIERNO DEL ESTADO DE GUANAJUATO
SECRETARÍA DE SALUD