

Reporte de Casos Covid-19



GOBIERNO DEL ESTADO DE GUANAJUATO
SECRETARÍA DE SALUD



COVID-19: Panorama mundial

DATOS RELEVANTES:

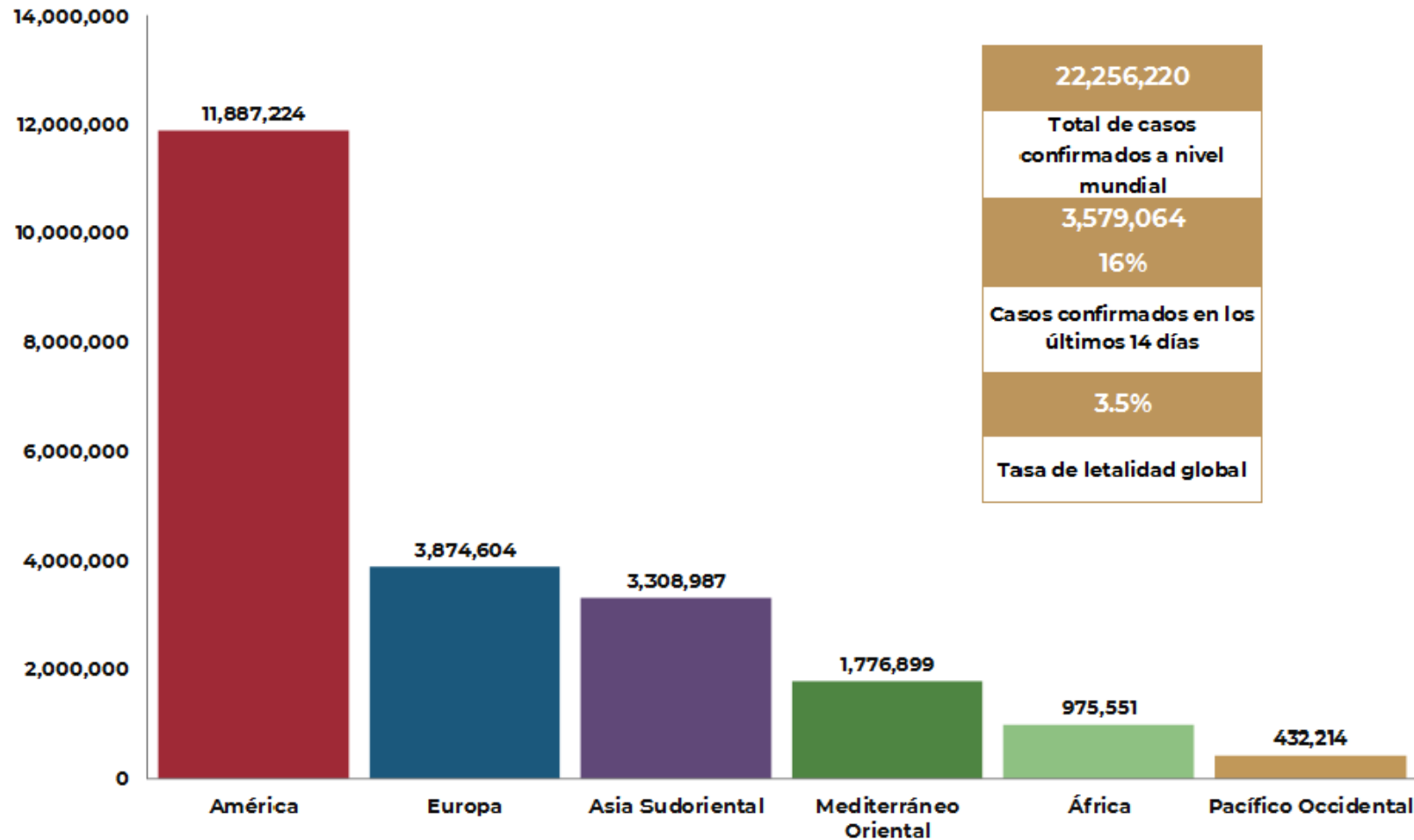
22,256,220
casos confirmados

Tasa de letalidad global **3.5 %**

215 países, los casos en las seis regiones de la OMS

782,456
defunciones

Gráfico 1. Distribución de casos acumulados de COVID-19 por SARS-CoV-2 por regiones de la OMS.





COVID-19: casos por millón de habitantes

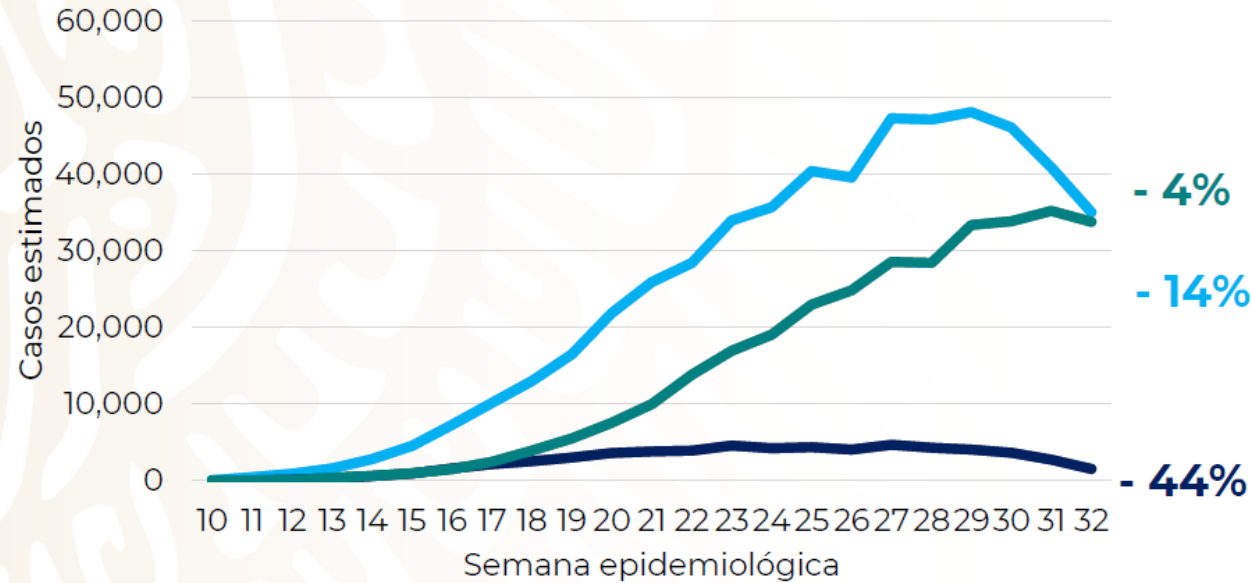
COVID-19 México: casos incidentes, personas recuperadas y defunciones estimadas por semana



Fase 3

20 agosto, 2020

Escenario nacional



579,890

Casos estimados

41,916 (7%)

Casos activos estimados

371,638

Recuperados

60,998

Defunciones estimadas



Panorama Nacional

DATOS RELEVANTES:

543,806
CONFIRMADOS

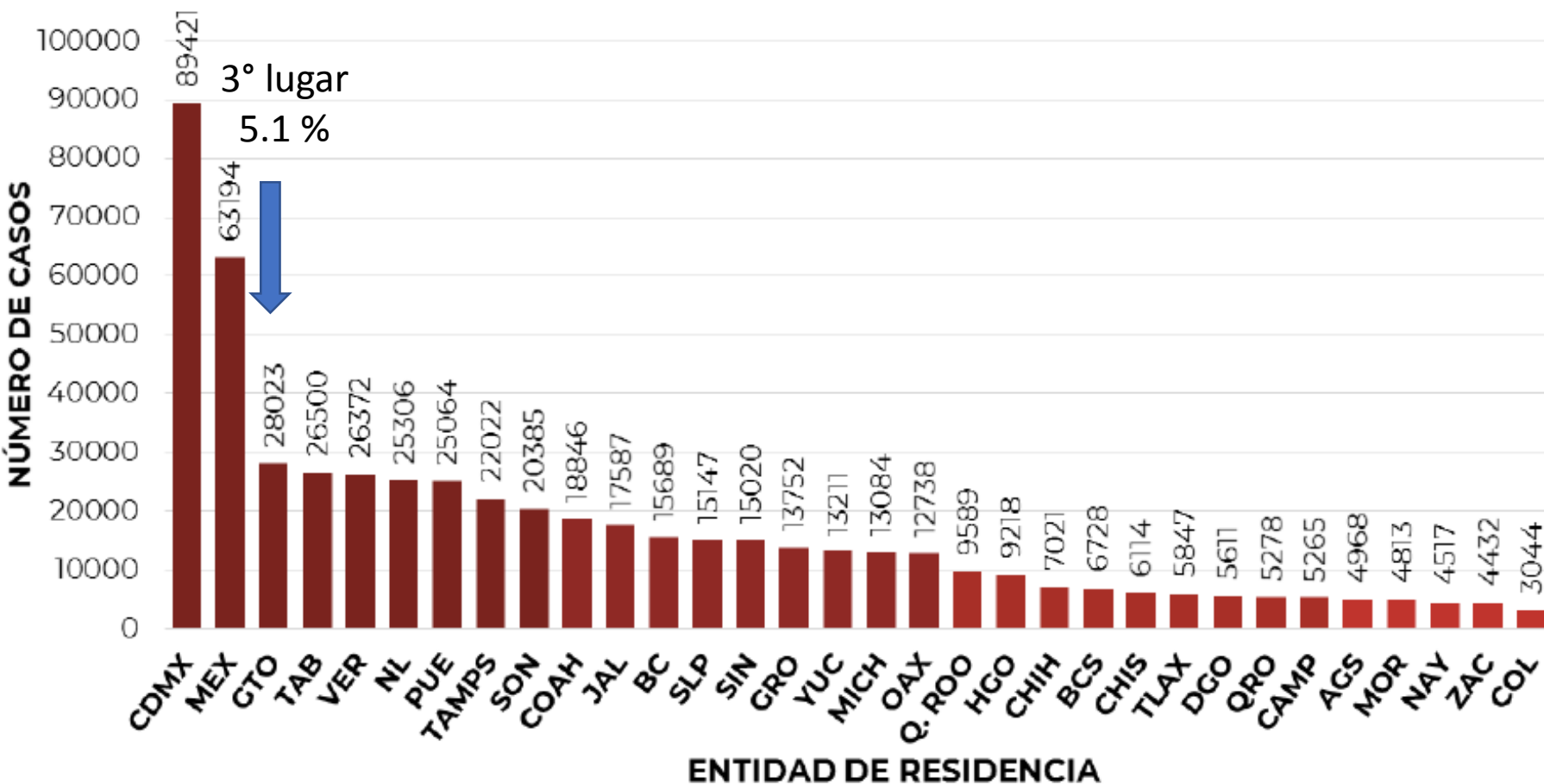
29,143
**CONFIRMADOS
ACTIVOS**

82,786
**SOSPECHOSOS
ACUMULADOS**

599,525
**NEGATIVOS
ACUMULADOS**

59,106
DEFUNCIONES

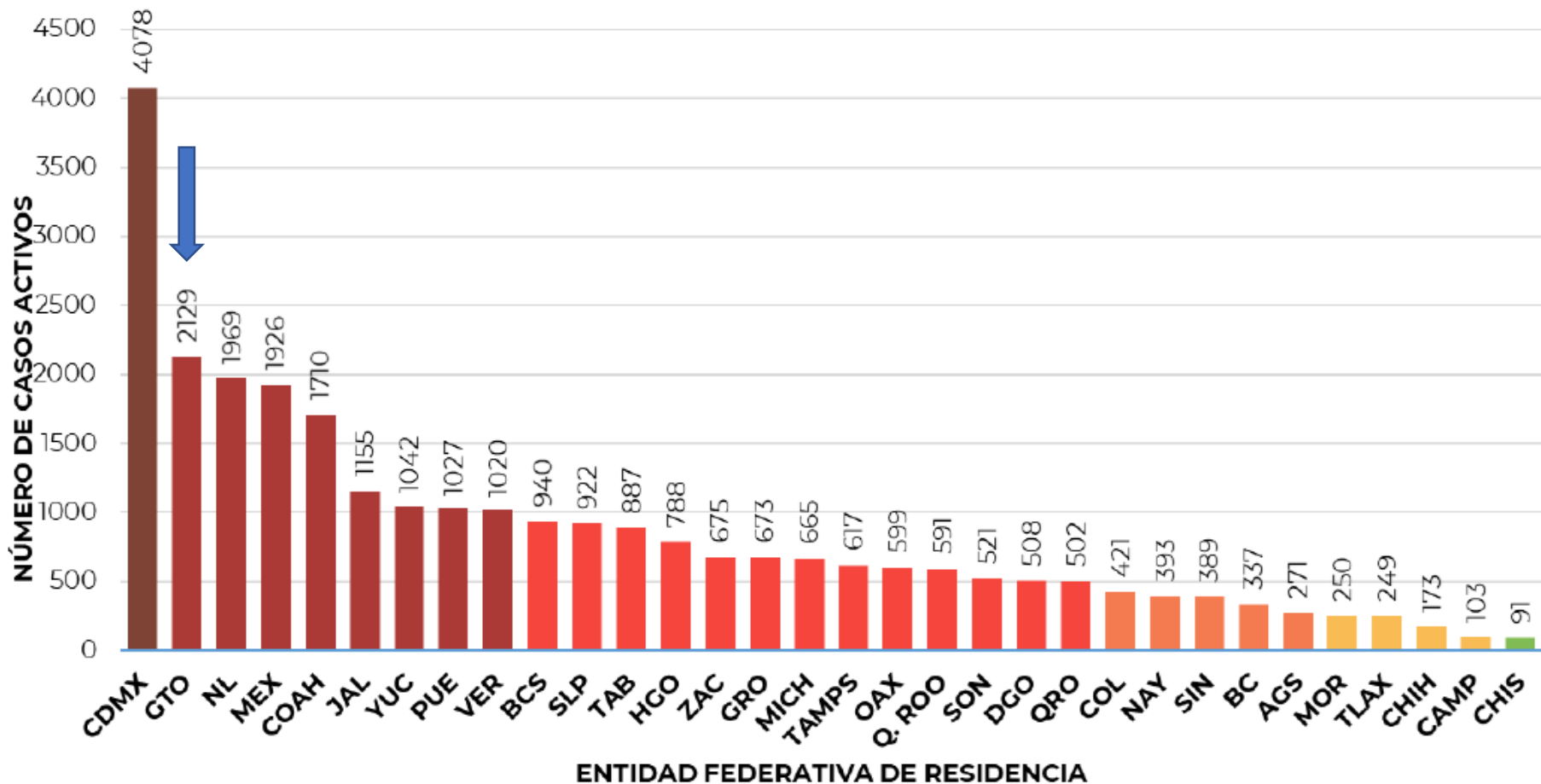
#QuédateEnCasa





Panorama Nacional

DATOS RELEVANTES:



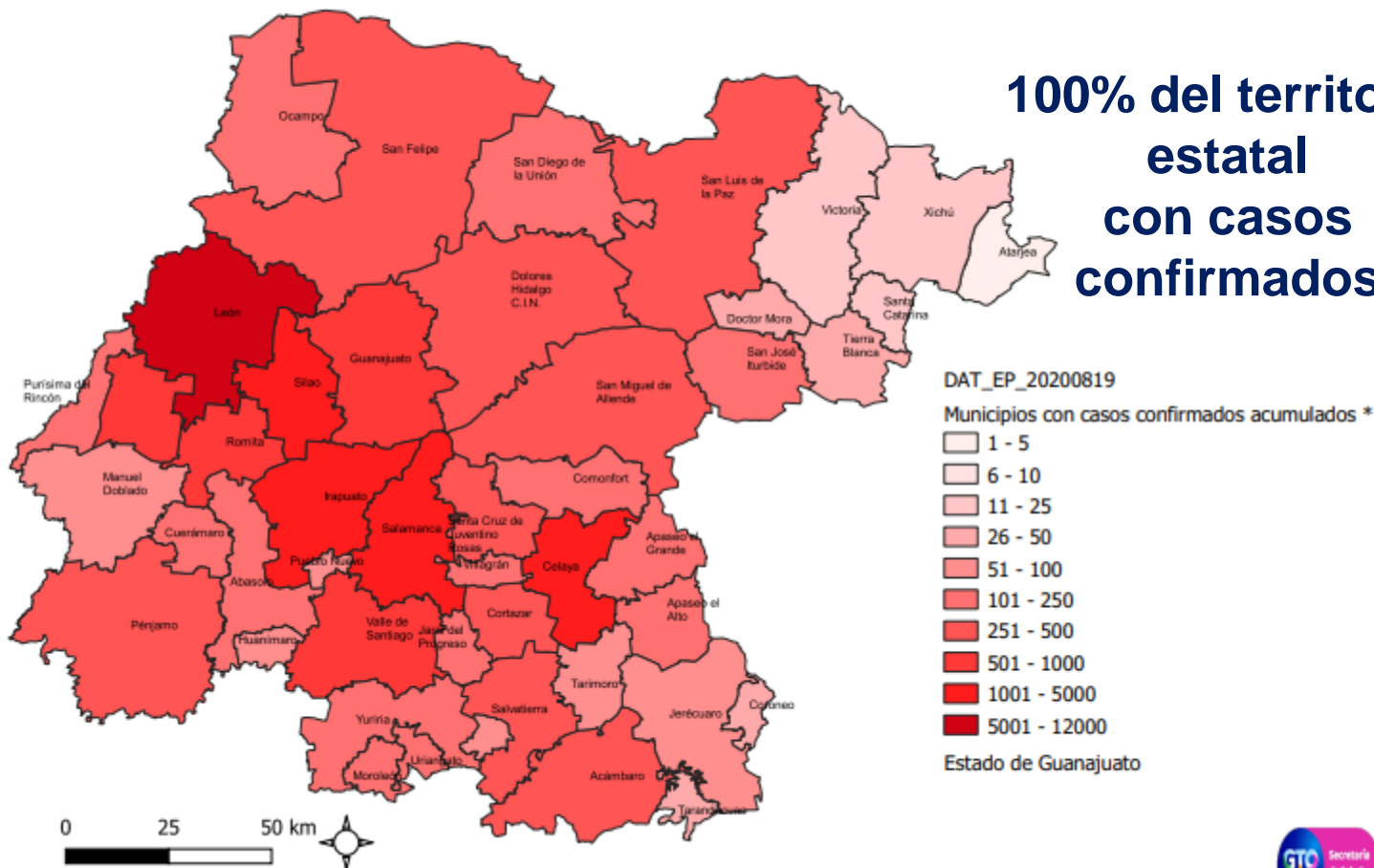
29,143
CONFIRMADOS
ACTIVOS

Guanajuato,
2do lugar
en casos
confirmados
activos
con el 7.3 %



Vigilancia Epidemiológica

Clasificación de los municipios por casos confirmados



Fuente: SISVER, SINAVE, SSA DE Guanajuato cierre con corte a las 11 horas del 19 de agosto de 2020. 2/ INEGI, Marco Geoestadístico, <http://www.inegi.org.mx/>



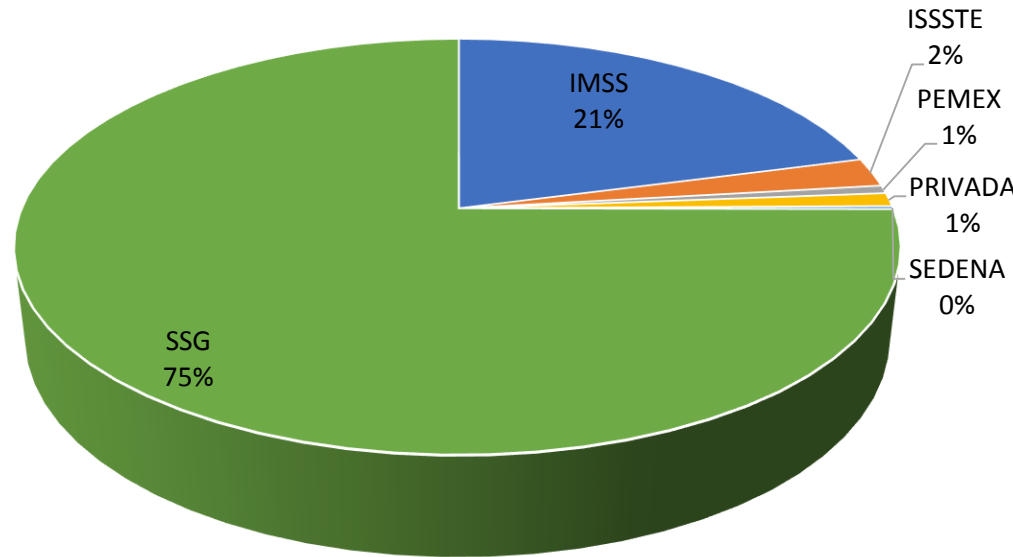
DATOS RELEVANTES:

CASOS ESTUDIADOS	68,789	100%
NEGATIVOS	38,593	56.1%
CONFIRMADOS HOY	330	330
<u>TOTAL DE CONFIRMADOS</u>	30,196	43.9% Del total de estudiados
CASOS EN INVESTIGACIÓN	2,156	2,156
CASOS RECUPERADOS	24,520	81.2% Del total de confirmados
DEFUNCIONES	1,839	2.7% Del total de estudiados
CASOS COMUNITARIOS	30,040	99.5% Del total de confirmados
CASOS ACTIVOS	2,539	8.4% Del total de confirmados



Vigilancia en Casos Sospechosos

- Casos SOSPECHOSOS por institución notificante



- El **75%** de los casos estudiados como sospechosos, han sido notificados por la SSG.

DATOS RELEVANTES:

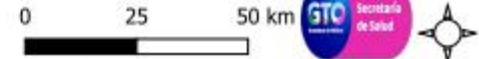
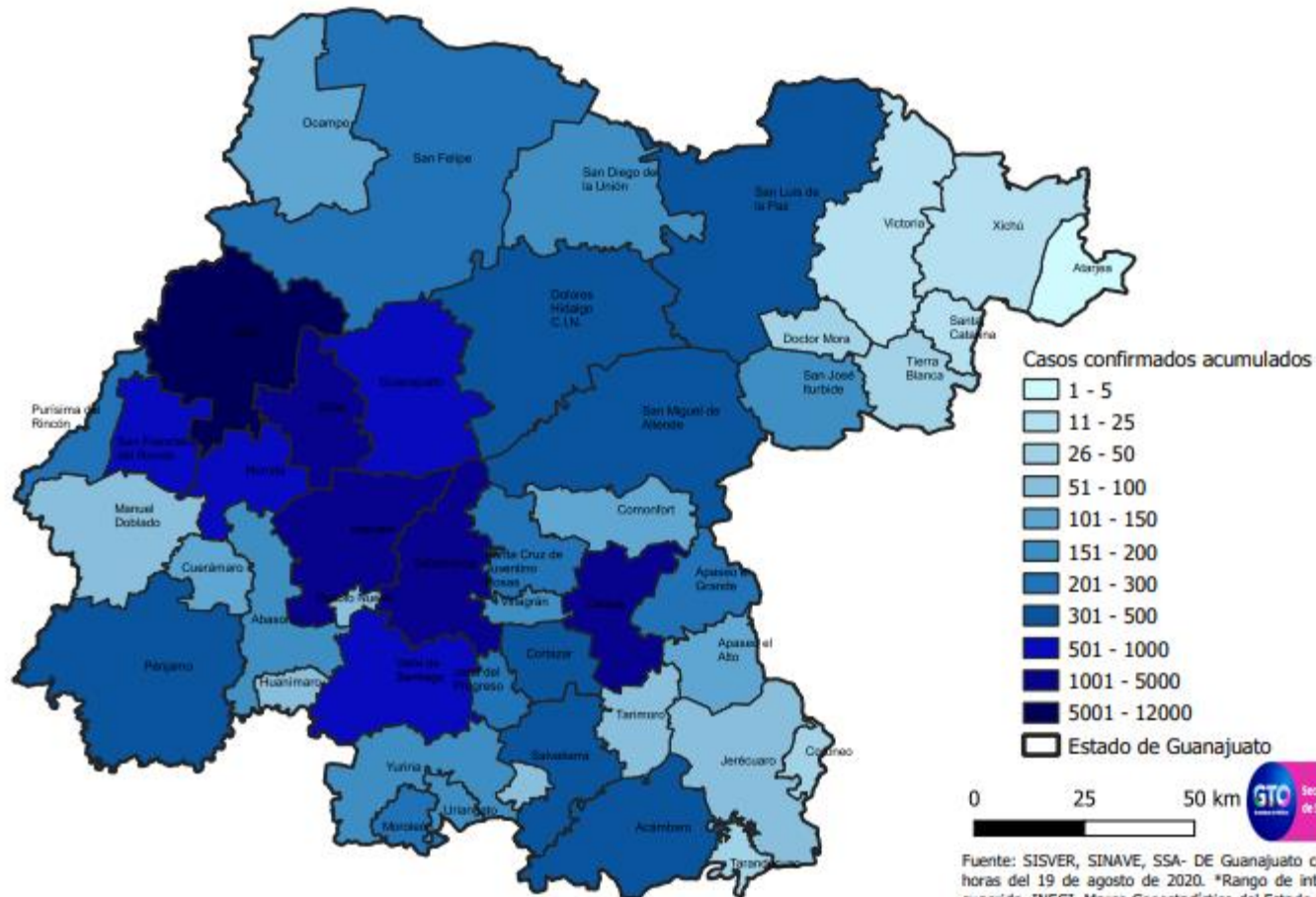
IMSS	15750
ISSSTE	1703
PEMEX	470
PRIVADA	786
SEDENA	185
SSG	56478

La participación de todo el sector salud en la identificación y notificación de casos sospechosos es crucial para mitigar la trasmisión.



Casos confirmados en Guanajuato

Casos confirmados acumulados por municipio 19/08/2020



Fuente: SISVER, SINAVE, SSA- DE Guanajuato con corte a las 11 horas del 19 de agosto de 2020. *Rango de intervalos ajustados suzerido. INEGI. Marco Geoestadístico del Estado de Guanajuato.

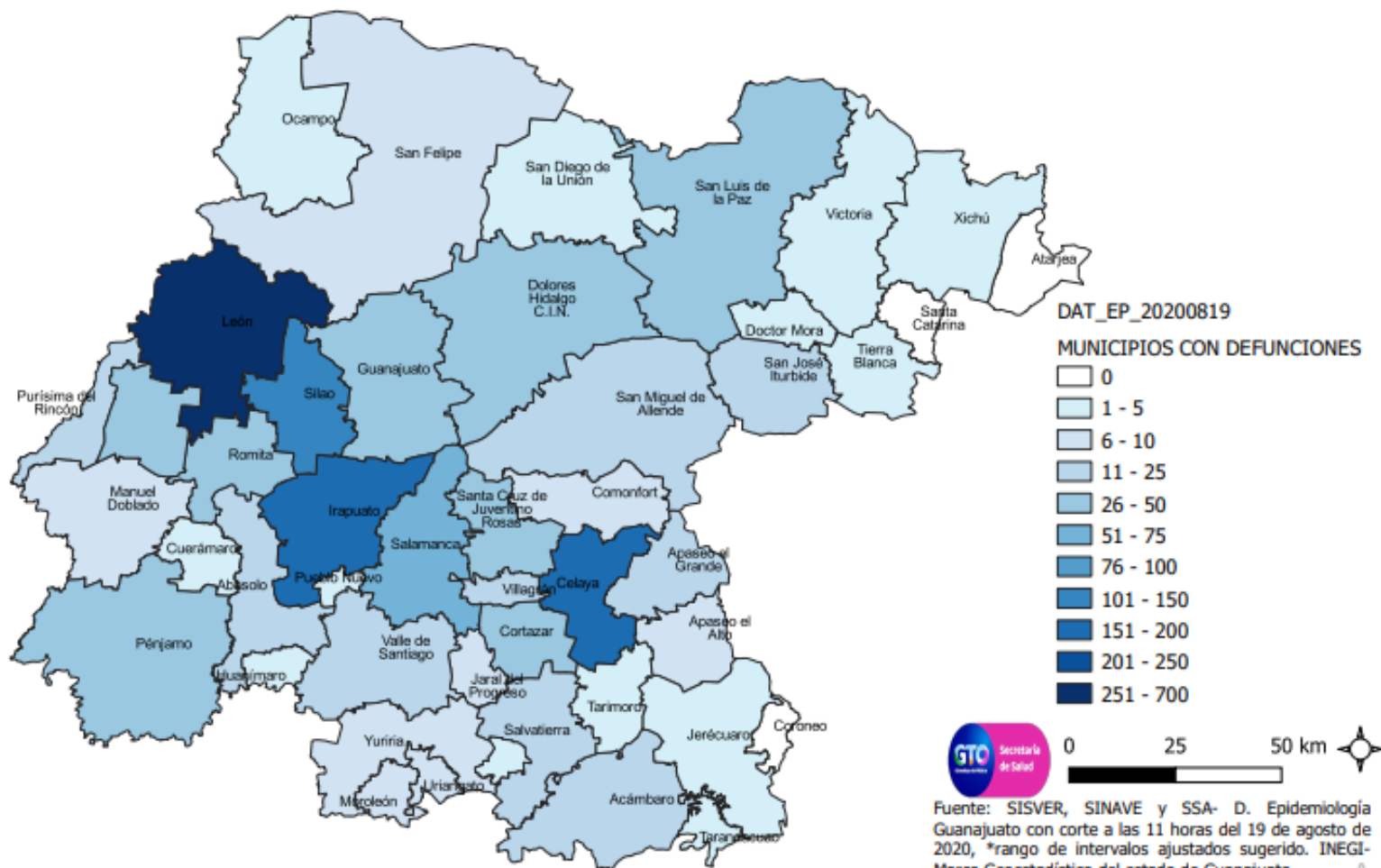
DATOS RELEVANTES:

CASOS CONFIRMADOS HOY	330
ABASOLO	2
ACÁMBARO	4
APASEO EL GRANDE	3
CELAYA	22
CORONEO	1
CORTAZAR	2
CUERÁMARO	1
DOCTOR MORA	3
DOLORES HIDALGO	3
GUANAJUATO	16
IRAPUATO	23
JARAL DEL PROGRESO	7
JUVENTINO ROSAS	3
LEON	67
MANUEL DOBLADO	1
MOROLEÓN	8
OCAMPO	3
PÉNJAMO	7
PURISIMA DEL RINCÓN	3
ROMITA	3
SALAMANCA	58
SALVATIERRA	6
SAN DIEGO DE LA UNION	4
SAN FELIPE	12
SAN FRANCISCO DEL RINCÓN	18
SAN JOSE ITURBIDE	1
SAN LUIS DE LA PAZ	8
SAN MIGUEL DE ALLENDE	4
SILAO	6
TARIMORO	3
TIERRA BLANCA	1
URIANGATO	1
VALLE DE SANTIAGO	18
VICTORIA	2
VILLAGRAN	1
YURIRIA	5

Defunciones a COVID-19 en Guanajuato

DATOS RELEVANTES:

Municipios con defunciones 19/08/2020



Defunciones hoy	
CELAYA	1
CORTAZAR	1
GUANAJUATO	2
IRAPUATO	8
LEÓN	17
MANUEL DOBLADO	2
MOROLEÓN	1
SALAMANCA	1
SILAO	2

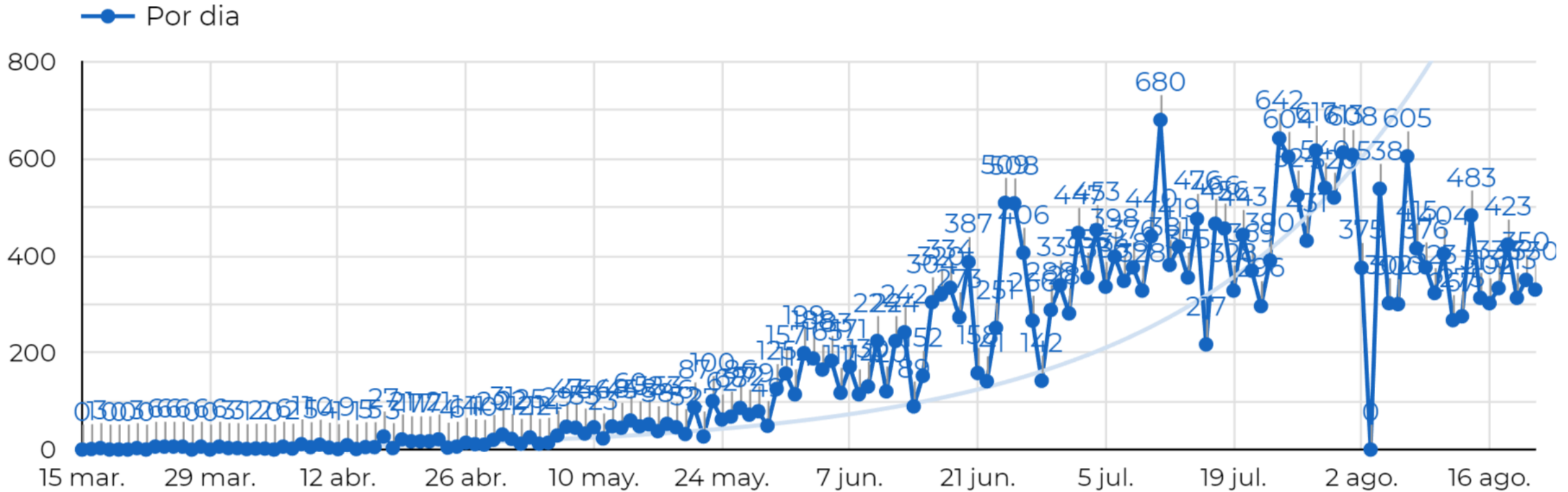


Fuente: SISVER, SINAVE y SSA- D. Epidemiología Guanajuato con corte a las 11 horas del 19 de agosto de 2020, *rango de intervalos ajustados sugerido. INEGI-Marco Geoestadístico del estado de Guanajuato





Curva de casos confirmados por día

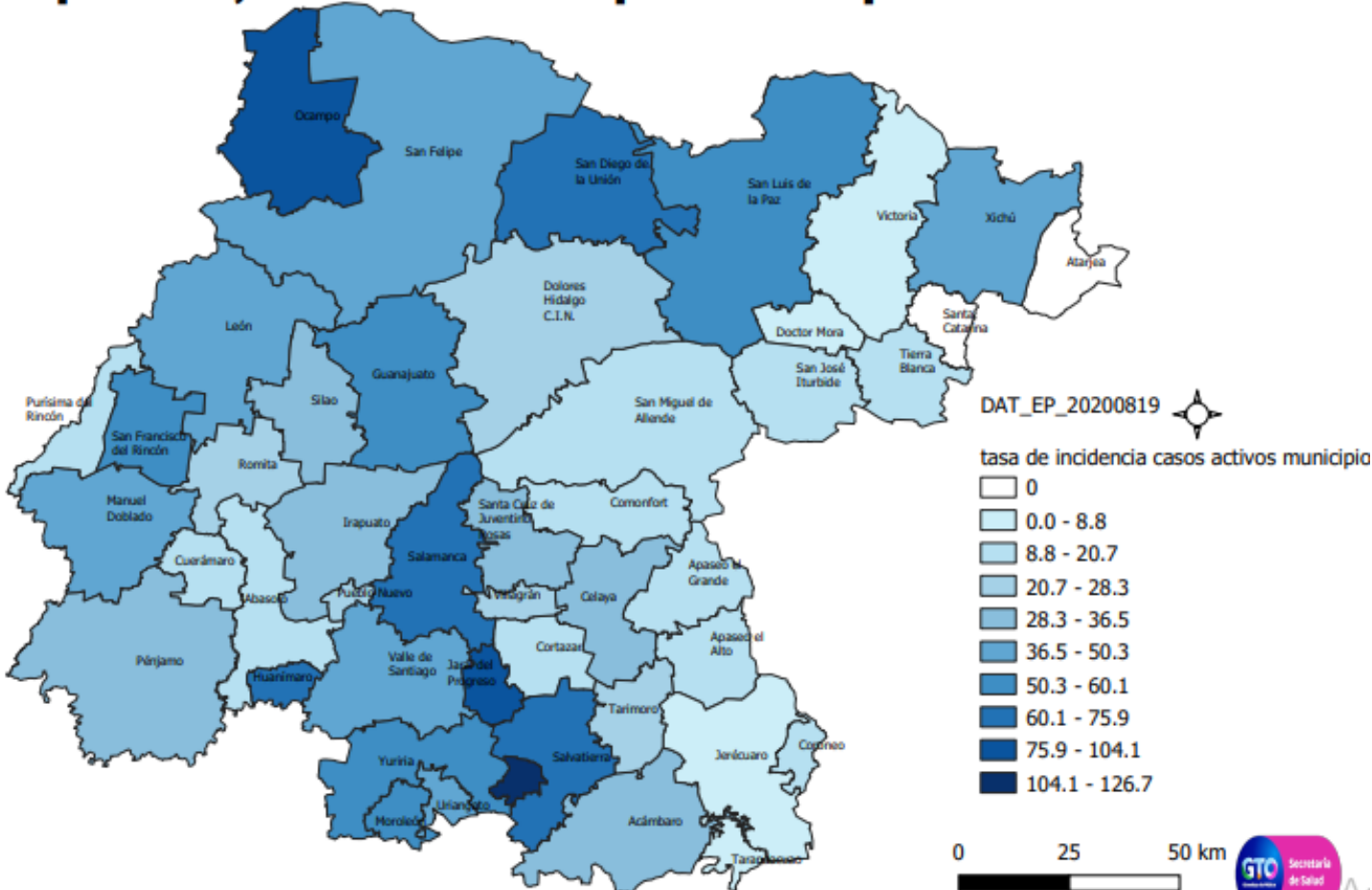




Incidencia por municipio

DATOS RELEVANTES:

Tasa de incidencia de casos activos por 100,000 habitantes por municipio 19/08/2020



Tasa de incidencia estatal

489.1
x 100 mil hab.

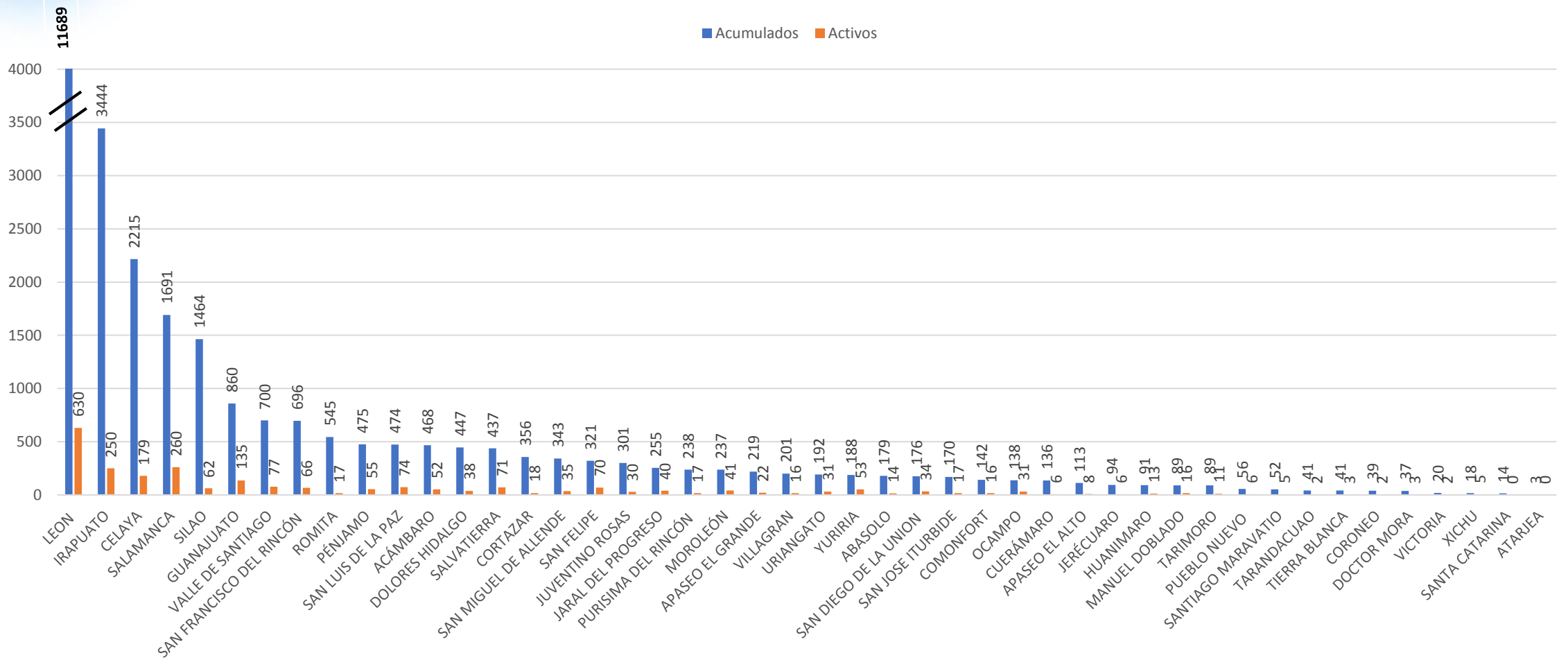
Tasa de incidencia nacional

429.6
x 100 mil hab.

Fuentes: SISVER, SINAVE. Datos proporcionados SSA- DE Guanajuato con corte a las 11 horas del 19 de agosto de 2020, *rango de intervalos ajustados por ruptura natural INEGI- Marco Geoestadístico, consultado en http://www.inegi.org.mx/geo/contenidos/geoestadistica/m_geoestadistico.aspx



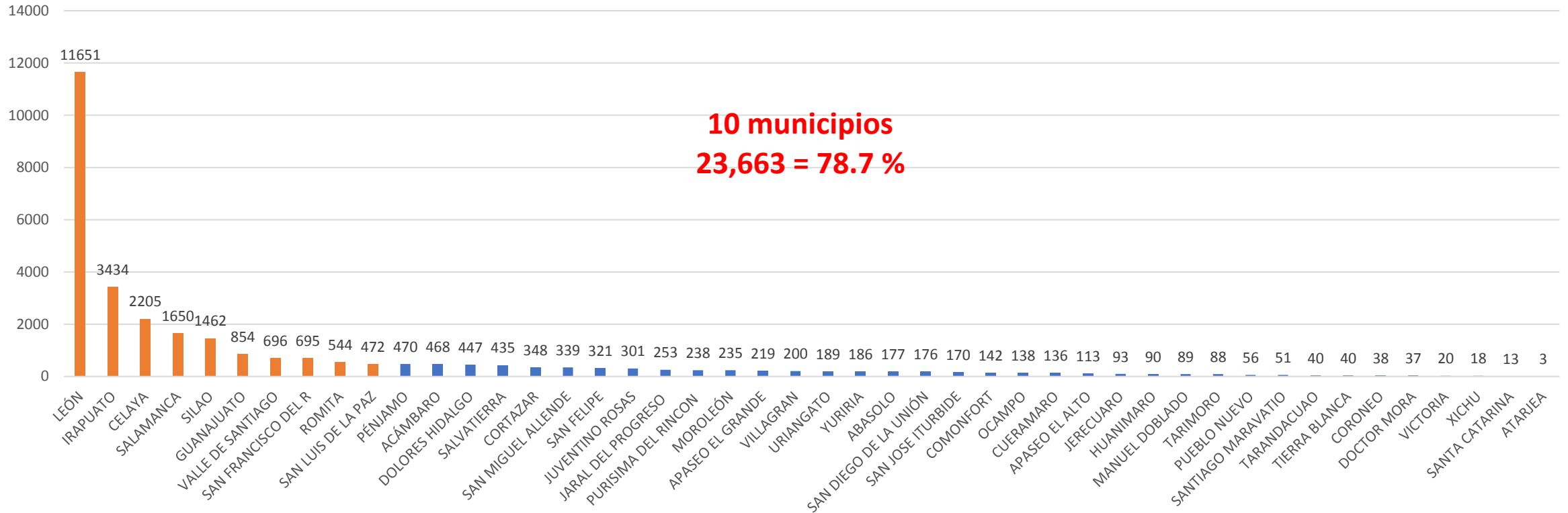
Casos acumulados y casos activos por municipio





Vigilancia de transmisión comunitaria

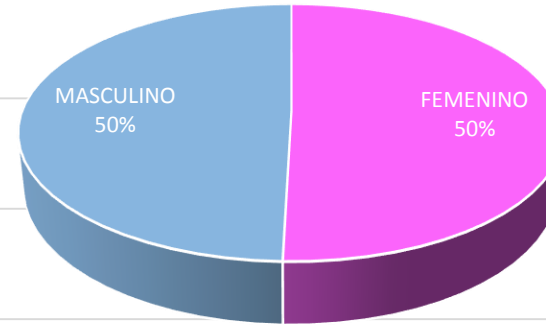
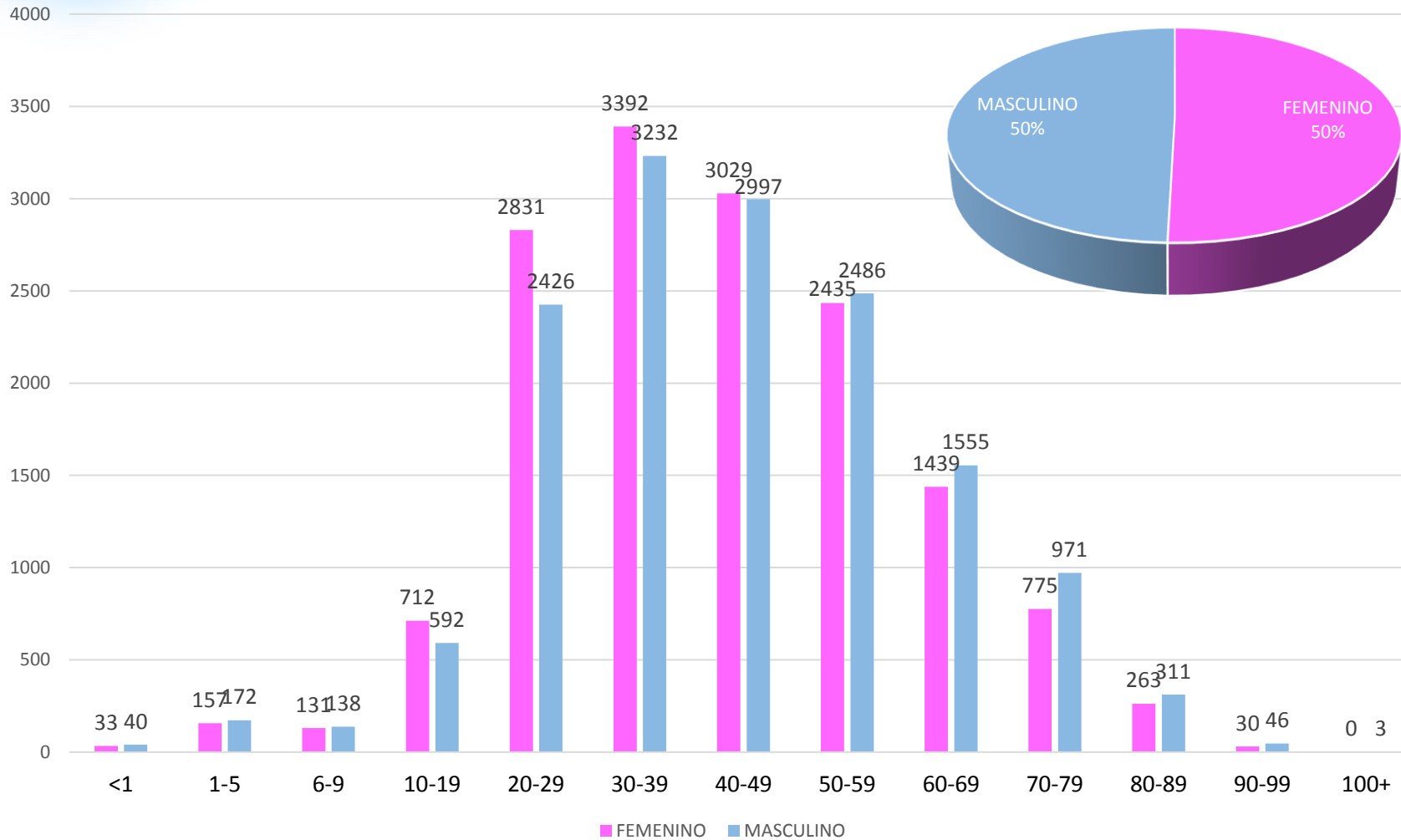
30,040 casos de transmisión comunitaria, 99.4 % del total de casos
46 Municipios con transmisión



10 municipios
23,663 = 78.7 %

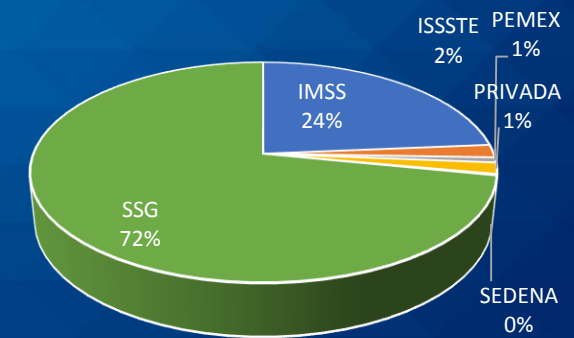


Caracterización de casos confirmados



DATOS RELEVANTES:

El 43.9% de los casos estudiados resultó confirmado a COVID19, con **30,196** casos acumulados.



#QuédateEnCasa



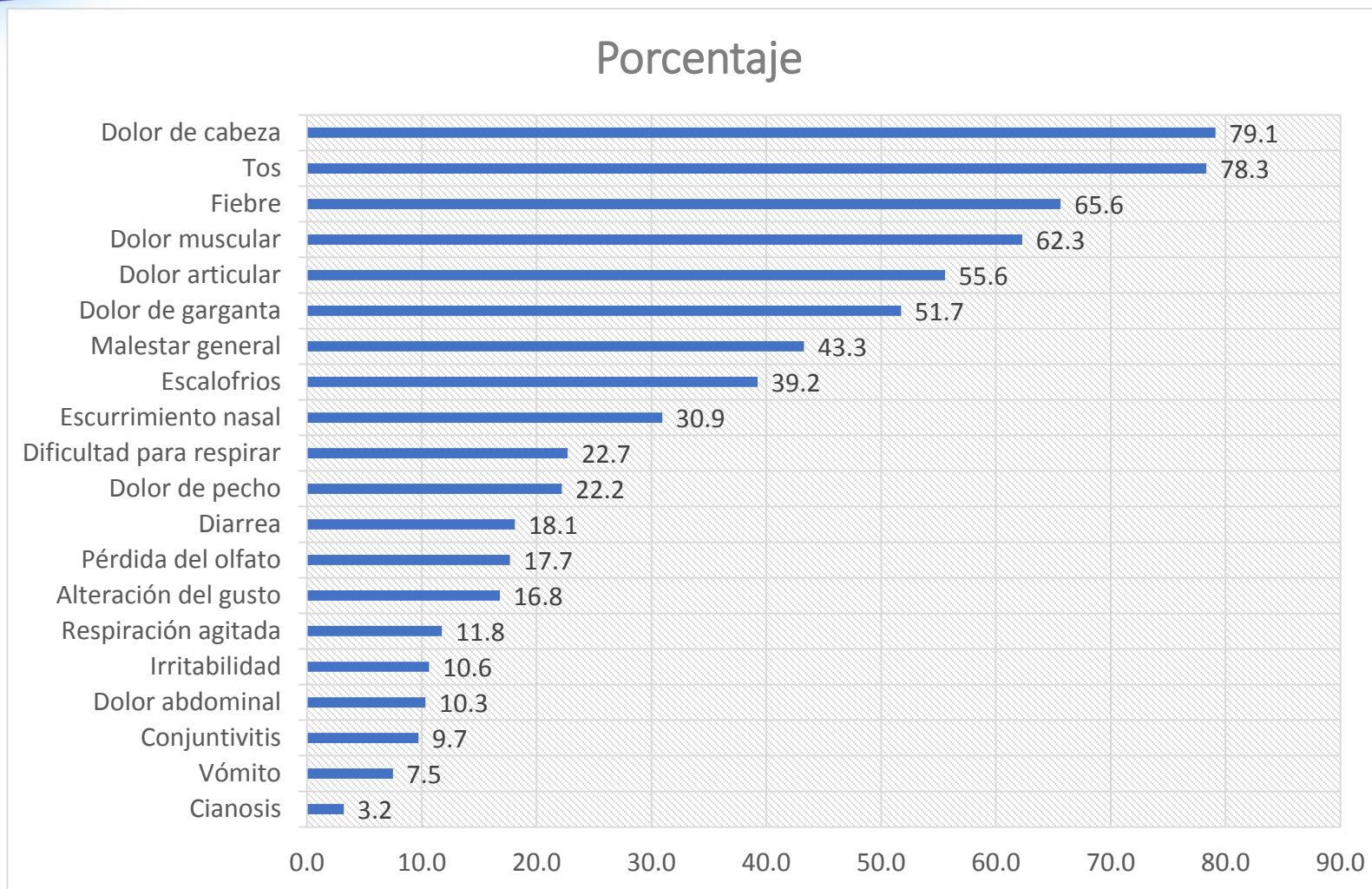
Caracterización de casos confirmados

DATOS RELEVANTES:

% de signos y
síntomas al
momento de su
detección

Total de casos:
30,196

1,725 casos
asintomáticos, que
corresponde al
5.7 %

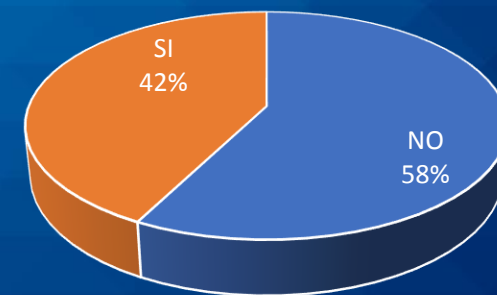
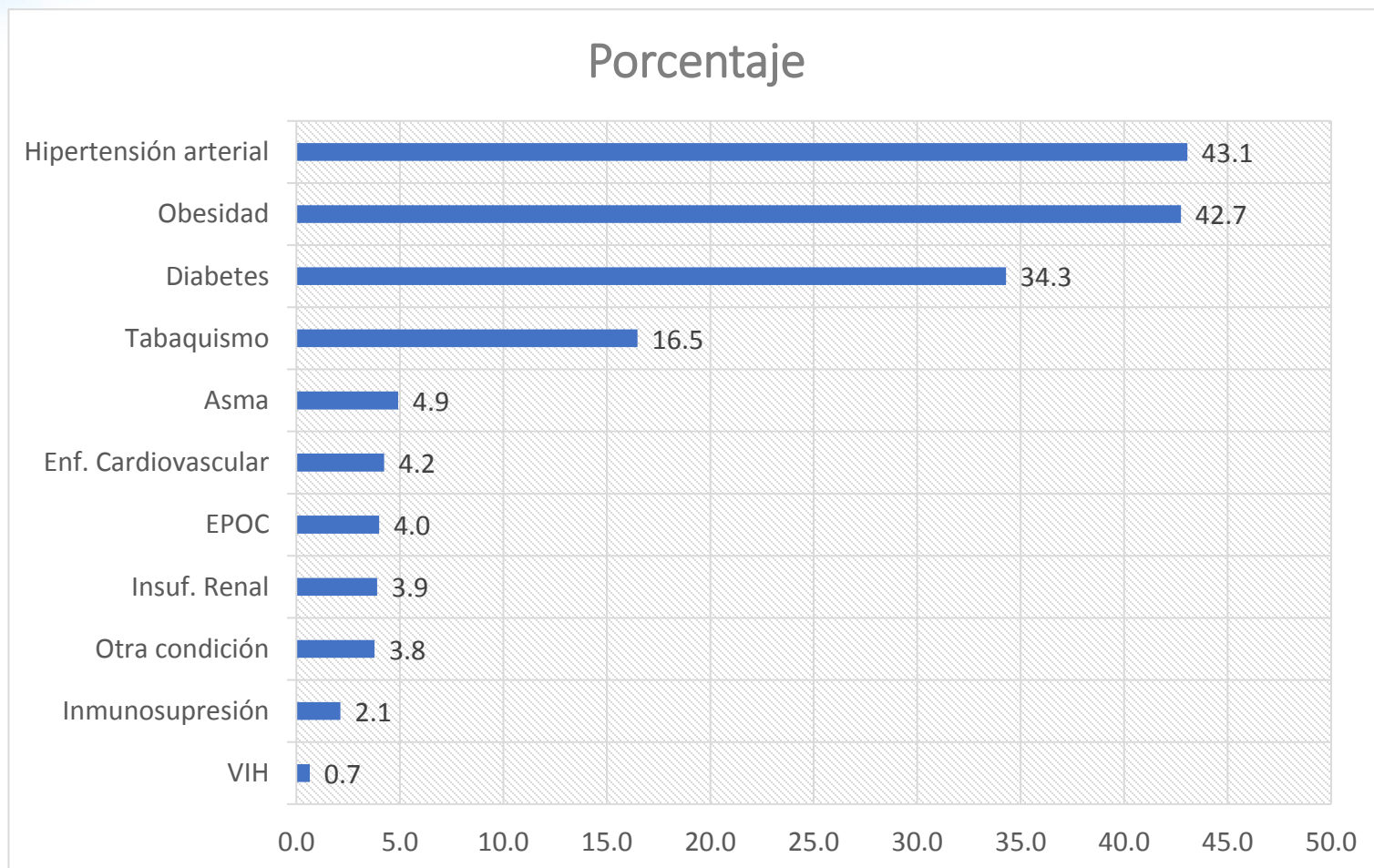




Comorbilidad en casos confirmados

DATOS RELEVANTES:

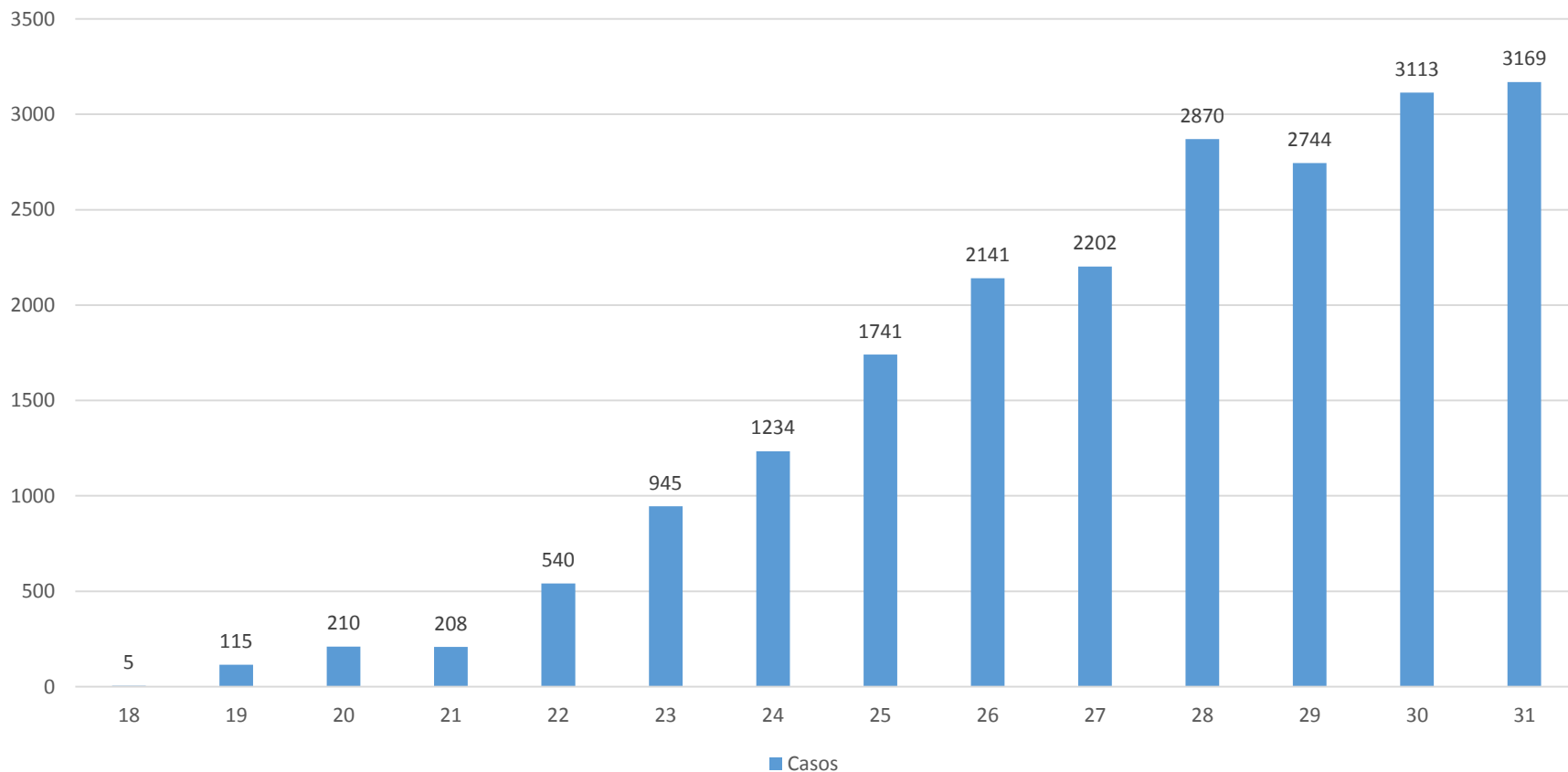
Del total de los **30,196** casos, **12,747** presentan comorbilidades, lo que corresponde al **42.2 %**





Casos recuperados por semana epidemiológica

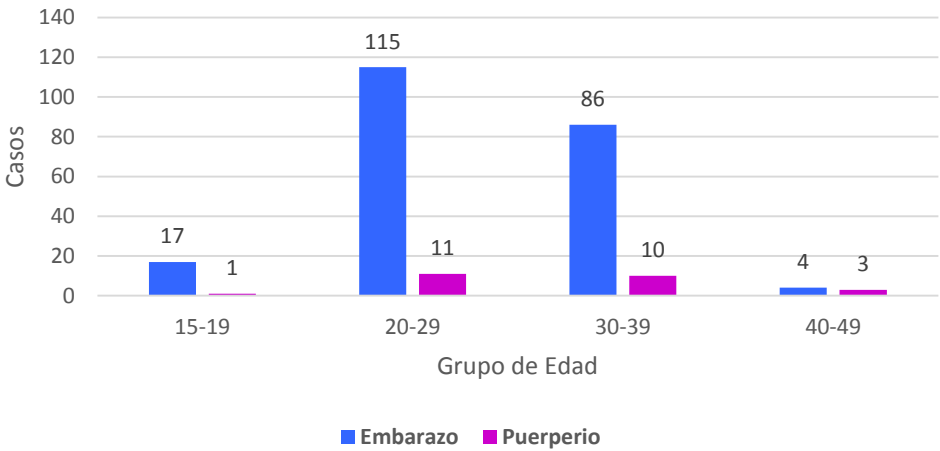
DATOS RELEVANTES:



Se cuenta con
24,520
personas
recuperadas al
21 de Agosto de
2020

Vigilancia en Embarazo y Puerperio

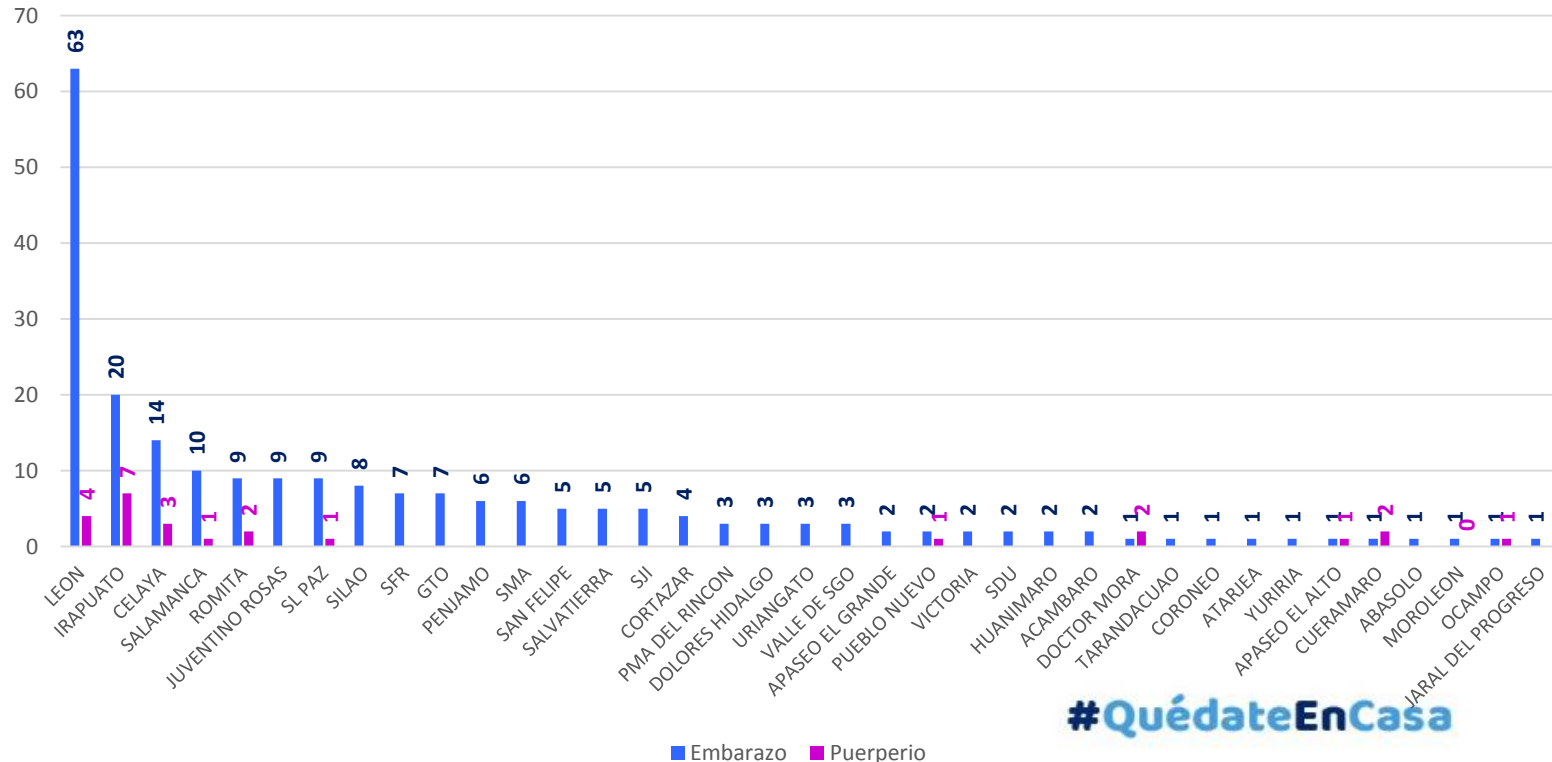
Mujeres Embarazadas y Puérperas confirmadas a COVID-19 según Grupo de Edad



- 222 Embarazadas
- 25 Puérperas

Lo que corresponde al 0.9 %

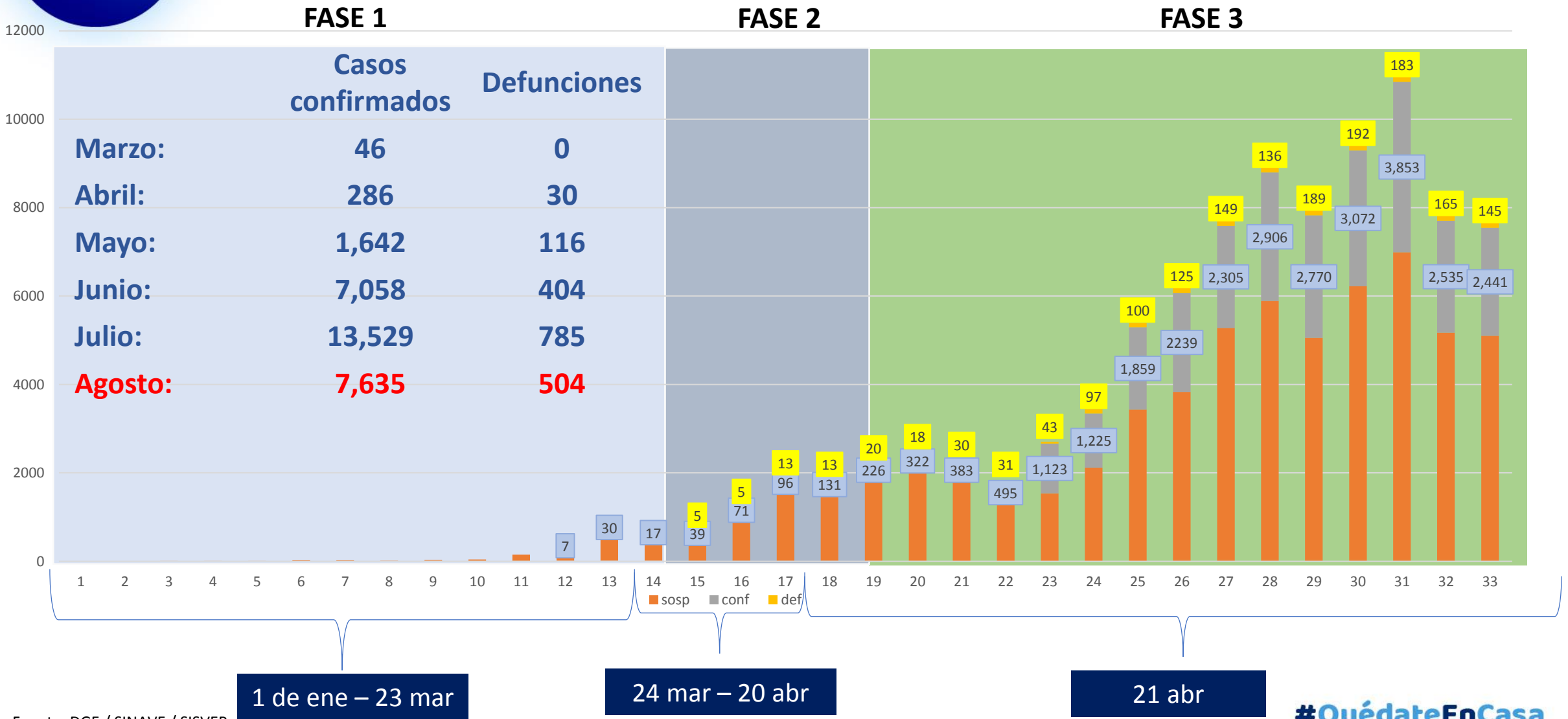
Mujeres Embarazadas y Puérperas confirmadas a COVID-19 por Municipio de Residencia



Trimestre	No. Casos	Defunciones
1er trimestre	50	
2do trimestre	67	
3er trimestre	105	1
Puerperio	25	3
TOTAL	247	4



Casos por semana epidemiológica y fases de la pandemia



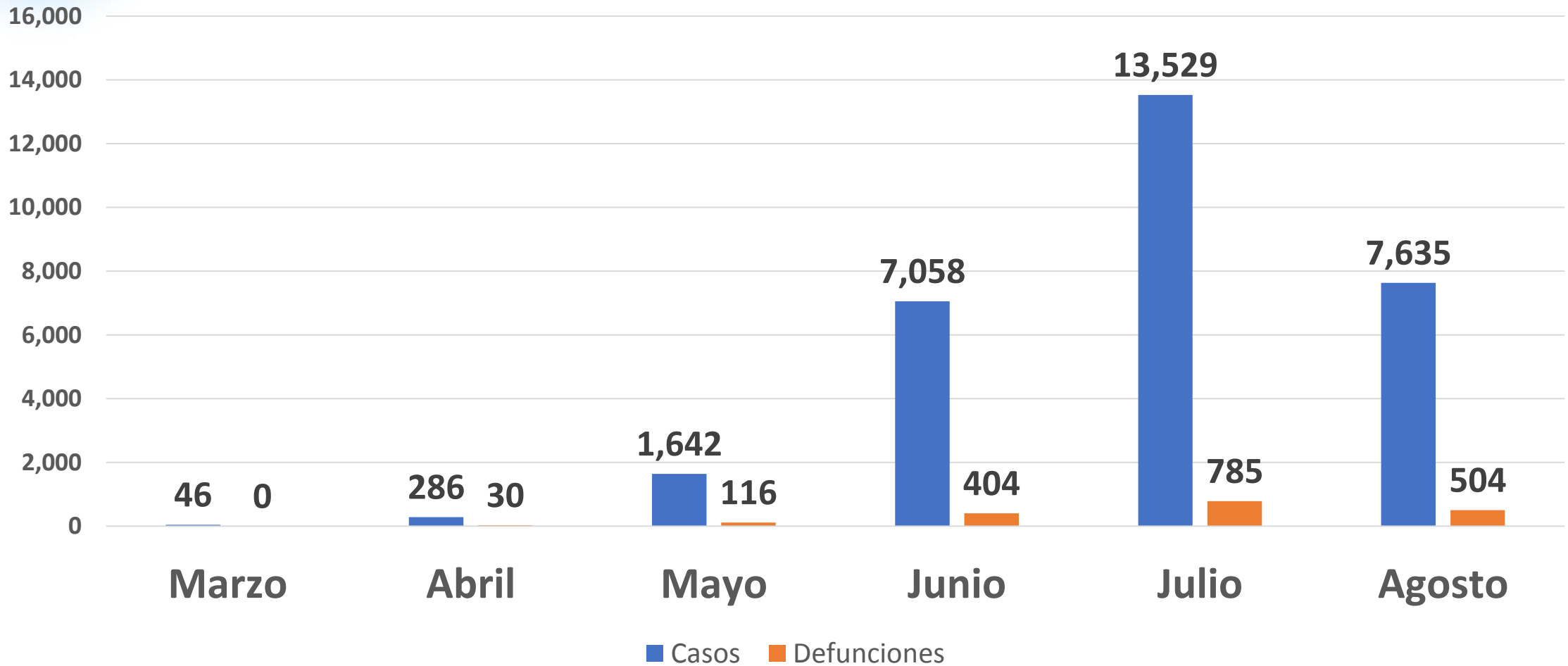
1 de ene – 23 mar

24 mar – 20 abr

21 abr

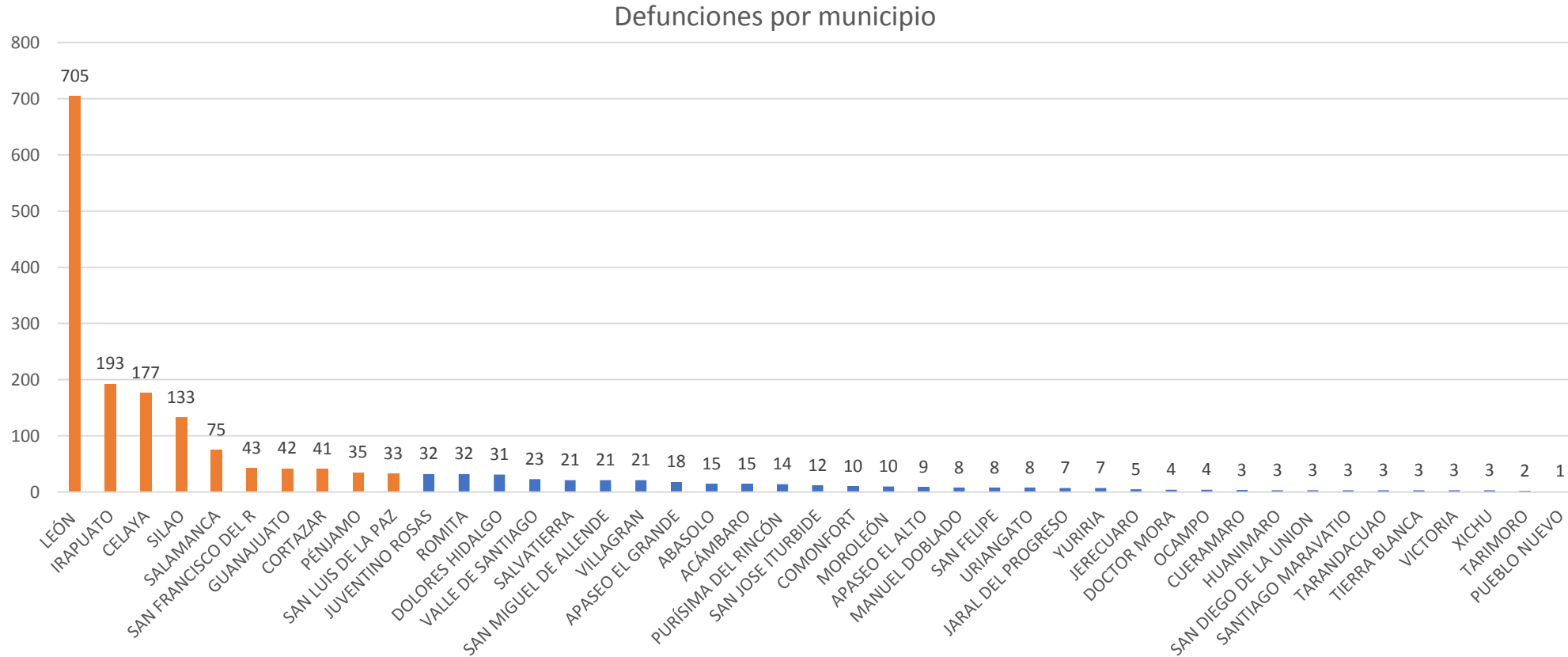


Casos / Defunciones por mes COVID-19





Defunciones COVID-19 por municipio de residencia

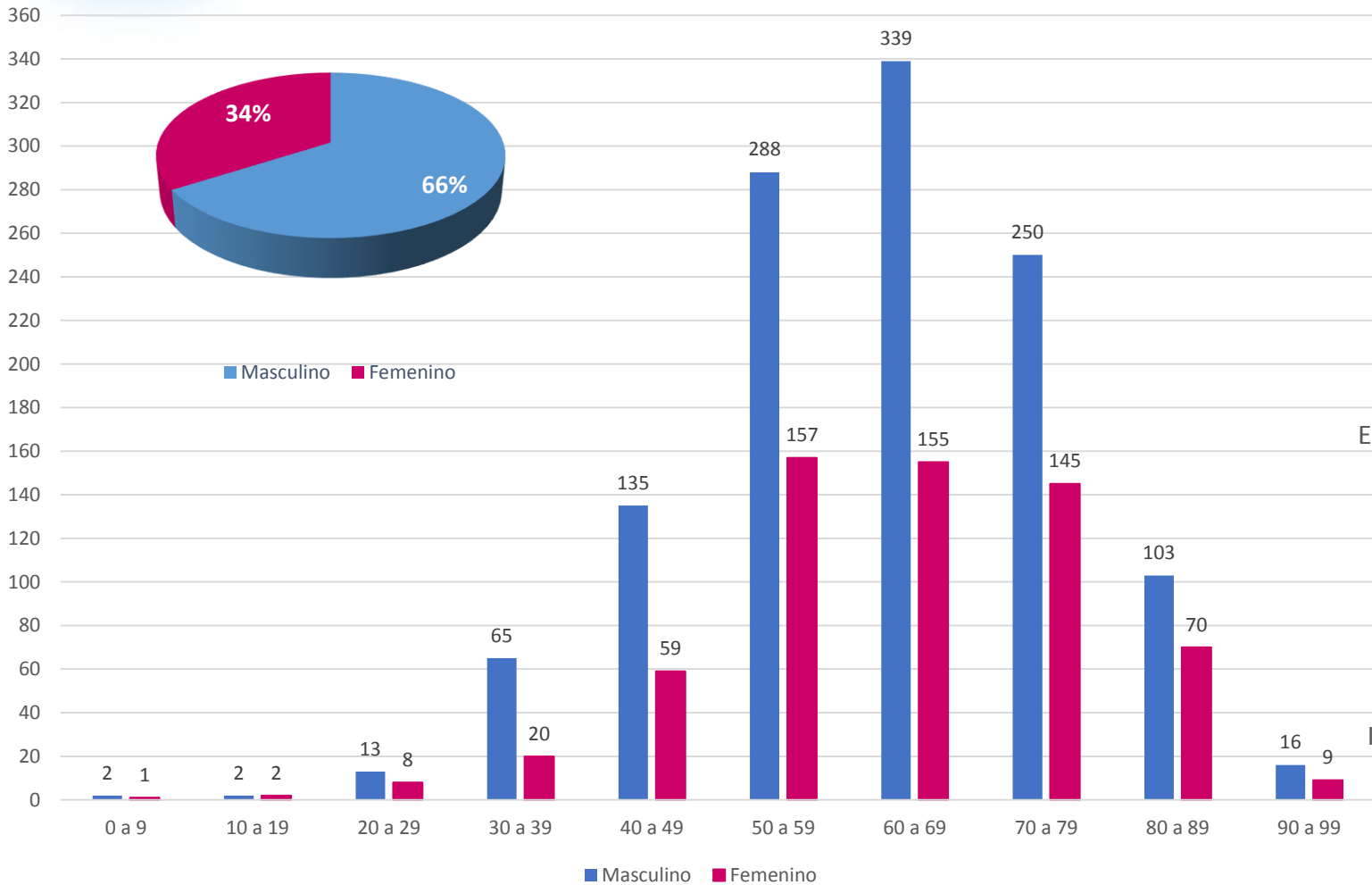


1839 defunciones registradas hasta la semana 33
Tasa de letalidad estatal: 6 vs Nacional 10.8 por cada 100 casos



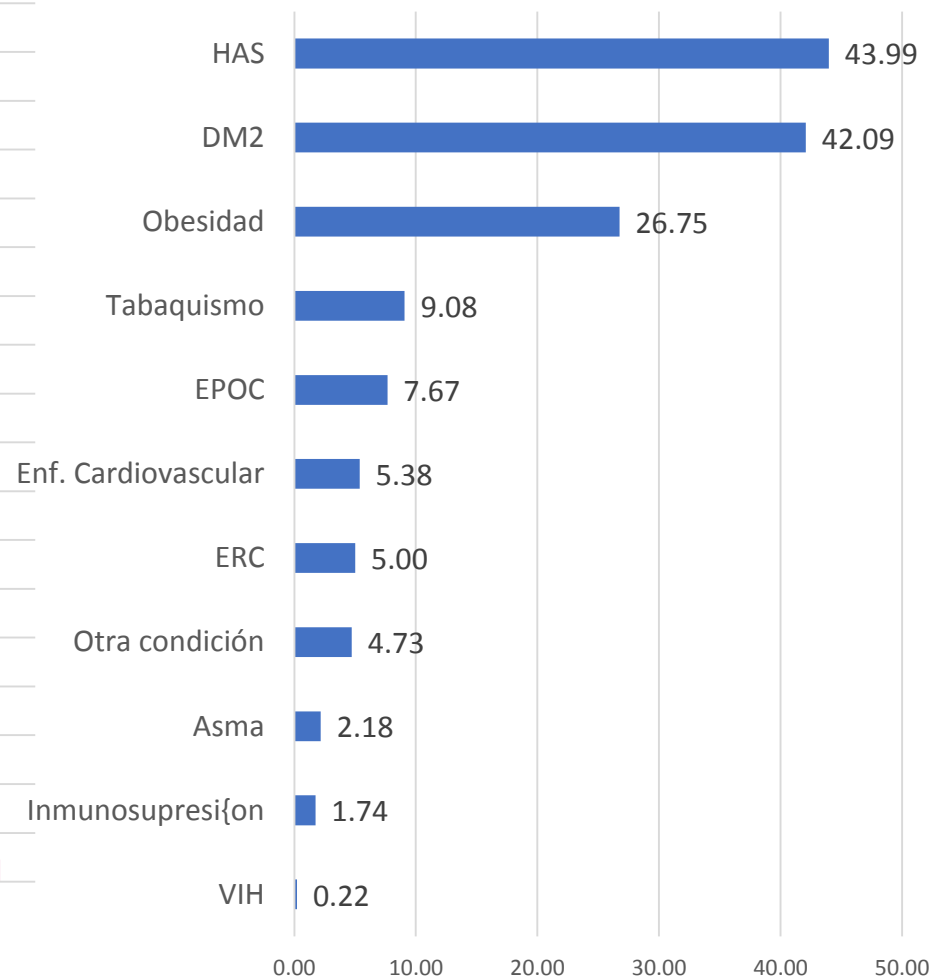
Defunciones por edad y sexo

Sexo



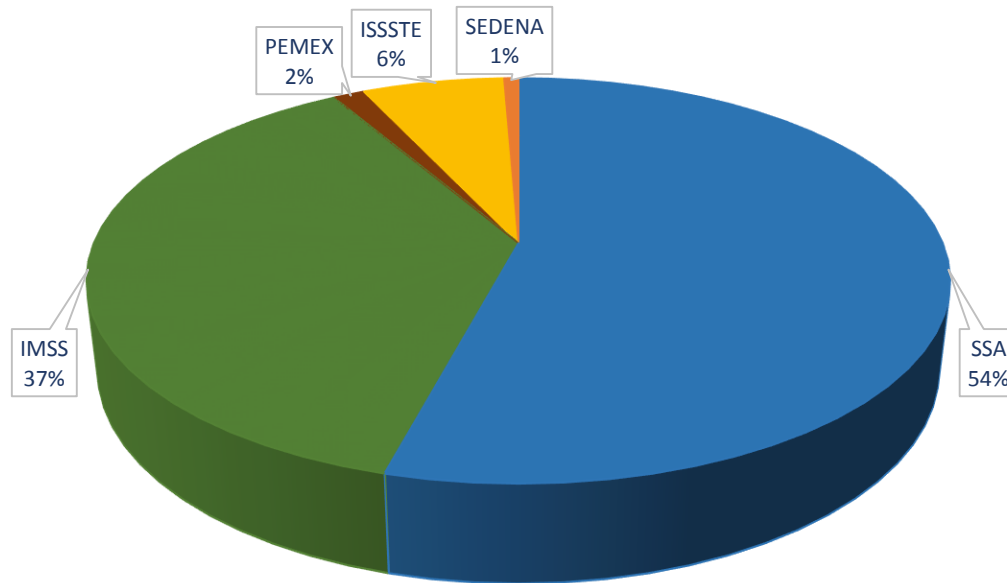
Comorbilidad de las defunciones

%



Defunciones por institución derechohabiente

Defunciones de casos confirmados a COVID-19
por institución

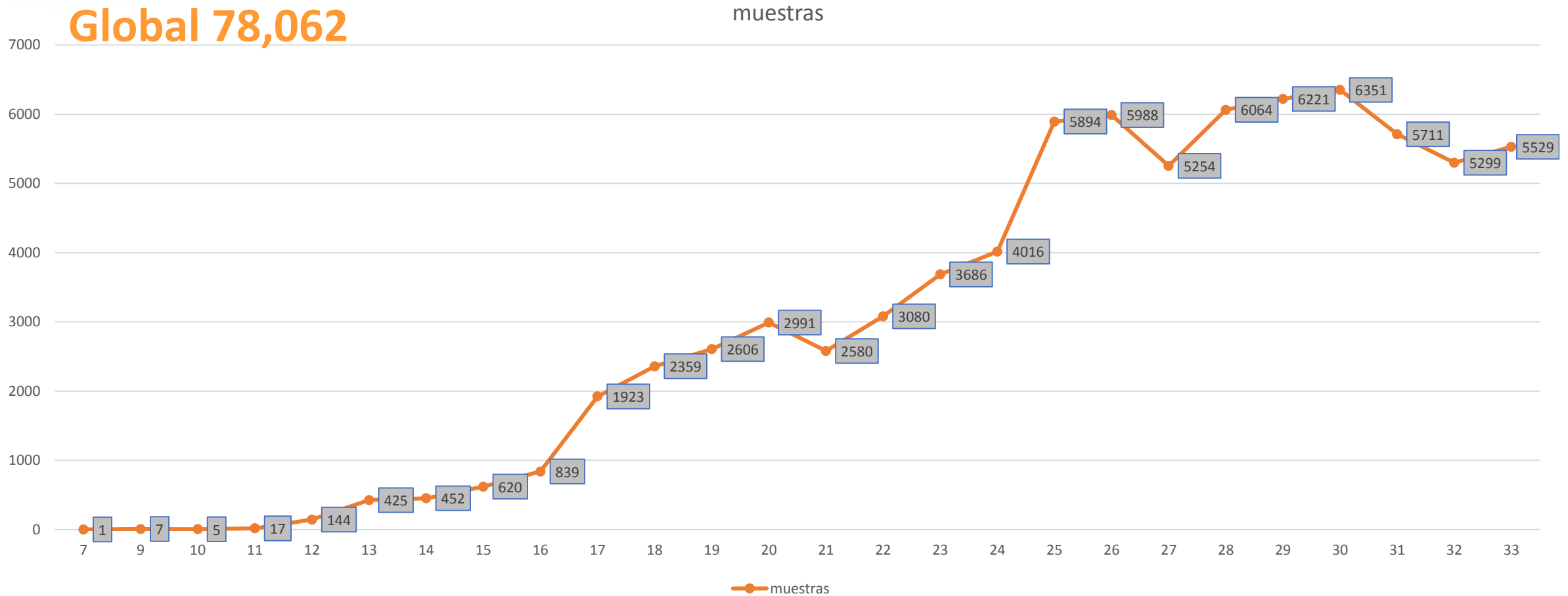


54 % de las defunciones fueron derechohabientes de SSG, seguido por un 37% del IMSS



Muestras procesadas LESP y Diagnomol

Global 78,062



* A partir de la semana 25 se suman las muestras de Diagnomol en JS 7

Vigilancia Hospitalaria

Imagen 1

Total de casos Hospitalizados Confirmados	529
---	------------

Pacientes hospitalizados confirmados	
Tipo y condición de Paciente	Núm. Pacientes
Hospitalizado estable	36
Hospitalizado grave	418
Hospitalizado Crítico (intubado)	75

Egresos hospitalarios de pacientes confirmados	
Alta voluntaria	151
Mejoría	2874

Pacientes hospitalizados pendientes de confirmación por laboratorio para SARS-Cov2	
ISAPEG	30
IMSS	20
ISSSTE	0
PEMEX	2
SEDENA	2
INSTITUCIONES PRIVADAS	9
Total	63



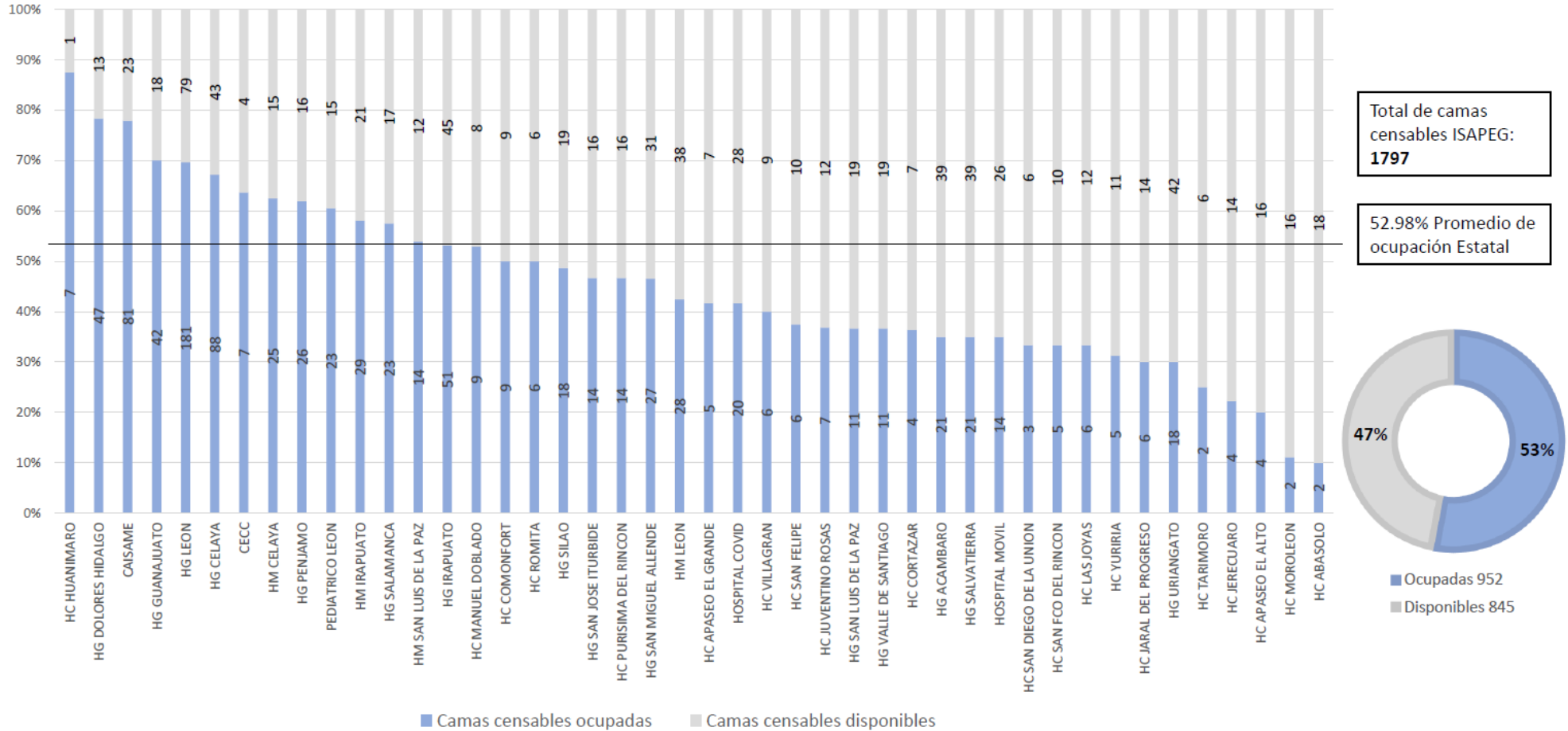


Disponibilidad de camas censables ISAPEG



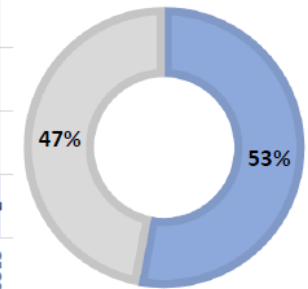
Secretaría de Salud Guanajuato

Disponibilidad de camas censables ISAPEG 19 de agosto 2020



Total de camas censables ISAPEG: **1797**

52.98% Promedio de ocupación Estatal



■ Ocupadas 952
■ Disponibles 845

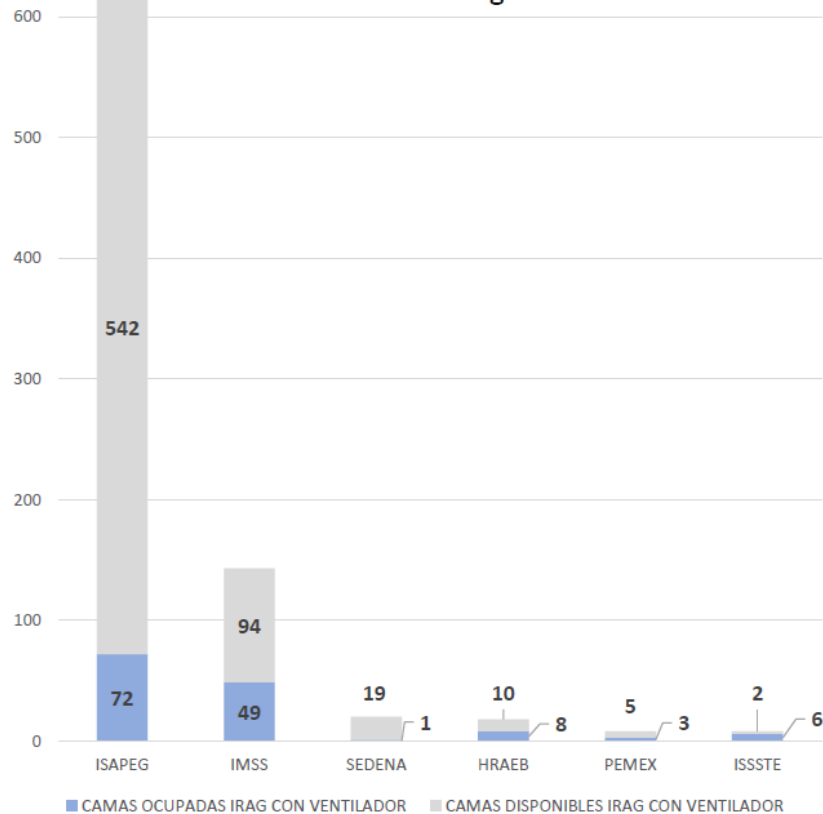
Corte de información: 19 de agosto 2020, 20:00 hrs

Disponibilidad de camas todo el sector

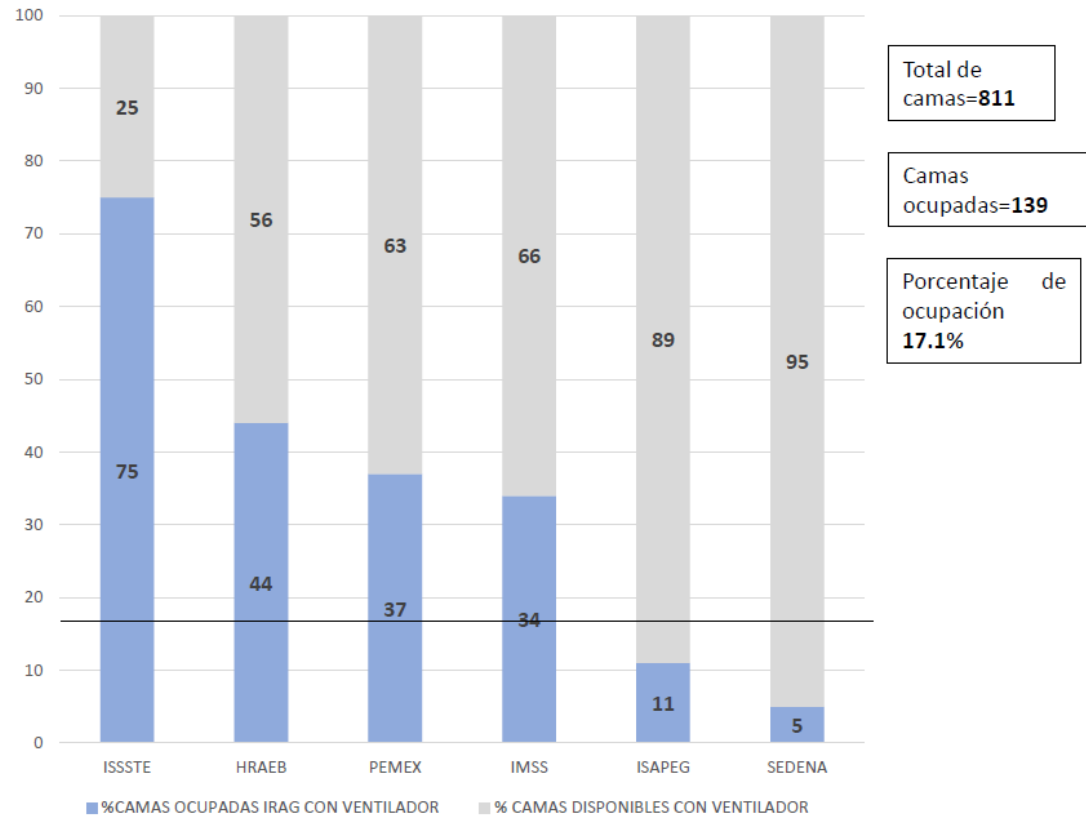


Secretaría de Salud Guanajuato

Disponibilidad camas reconvertidas IRAG por Institución en el Estado de Guanajuato (con ventilador) 20 de agosto 2020



Porcentaje de Disponibilidad camas reconvertidas IRAG por Institución en el Estado de Guanajuato (con ventilador) 20 de agosto 2020



Fuente: Red Negativa AAMATES 20 de agosto 20:00hrs

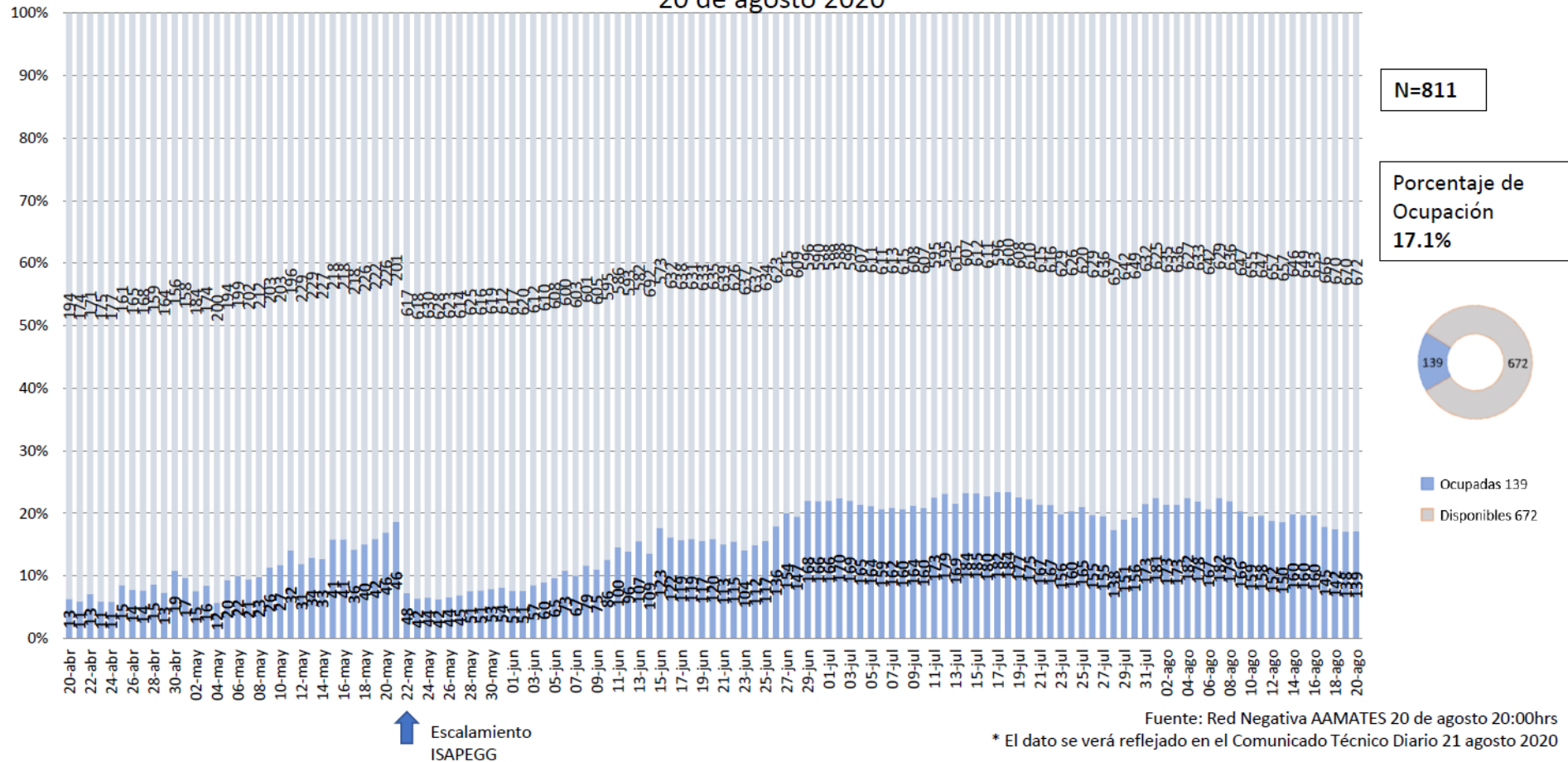


Disponibilidad de camas IRAG con ventilador



Secretaría de Salud Guanajuato

Disponibilidad camas reconvertidas IRAG Sector Salud del Estado de Guanajuato (con ventilador) 20 de agosto 2020

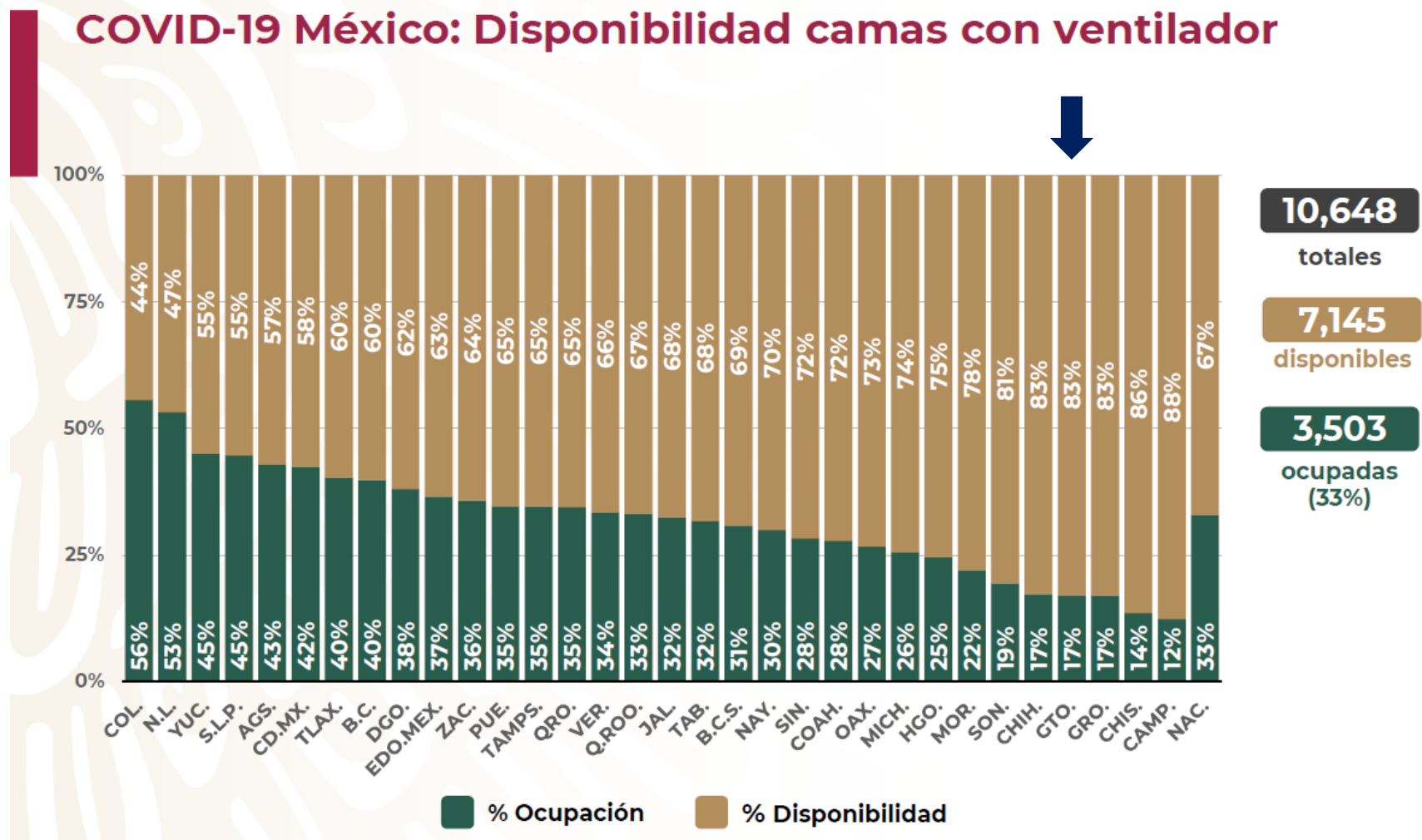




Disponibilidad de camas nacional



COVID-19 México: Disponibilidad camas con ventilador



Fase 3
20 agosto, 2020

10,648
totales

7,145
disponibles

3,503
ocupadas
(33%)

Casos confirmados de COVID-19 por ocupación

TABLA. OCUPACIÓN DE CASOS CONFIRMADOS A SARS-CoV-2 (Registrados en

Lugar	OCUPACIÓN	%
1	EMPLEADOS	20.51
2	HOGAR	18.97
3	ENFERMERAS	5.49
4	ESTUDIANTES	5.16
5	COMERCIANTES DE MERCADOS FIJOS O AMBULANTES	5.14
6	OBBEROS	4.74
7	OTROS PROFESIONISTAS	4.49
8	JUBILADO / PENSIONADO	4.06
9	MEDICOS	3.71
10	OTROS TRABAJADORES DE LA SALUD	3.25
11	DESEMPLEADOS	3.06
12	CHOFERES	1.55
13	MAESTROS	1.40
14	CAMPESINOS	1.35
15	GERENTES O PROPIETARIOS DE EMPRESAS O NEGOCIOS	0.48
16	LABORATORISTAS	0.21
17	DENTISTAS	0.16
	OTROS	16.25
	TOTAL	100.00

Actualizado al 07 de agosto

TABLA. OCUPACIÓN DE CASOS CONFIRMADOS A SARS-CoV-2 (Registrados en

Lugar	OCUPACIÓN	%
1	EMPLEADOS	20.73
2	HOGAR	19.11
3	ESTUDIANTES	5.37
4	ENFERMERAS	5.32
5	COMERCIANTES DE MERCADOS FIJOS O AMBULANTES	5.18
6	OBBEROS	4.83
7	OTROS PROFESIONISTAS	4.39
8	JUBILADO / PENSIONADO	3.98
9	MEDICOS	3.61
10	OTROS TRABAJADORES DE LA SALUD	3.21
11	DESEMPLEADOS	3.07
12	CHOFERES	1.56
13	CAMPESINOS	1.42
14	MAESTROS	1.42
15	GERENTES O PROPIETARIOS DE EMPRESAS O NEGOCIOS	0.45
16	LABORATORISTAS	0.21
17	DENTISTAS	0.16
	OTROS	15.99
	TOTAL	100.00

Actualizado al 14 de agosto



Ocupaciones de Riesgo

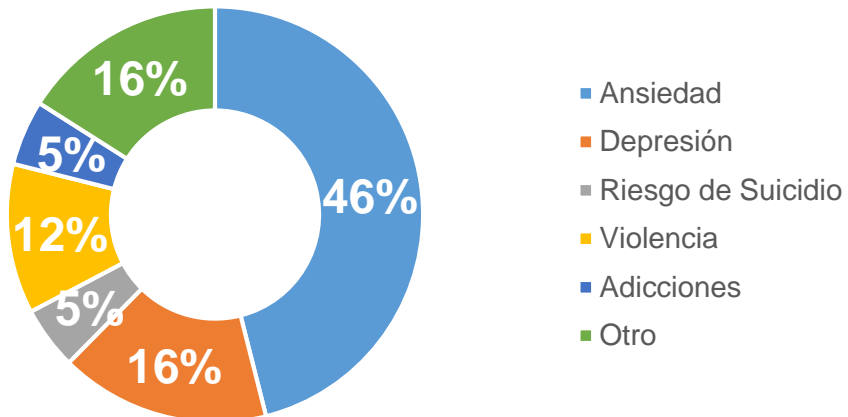
Las ocupaciones se actualizan semanalmente

Hay un aumento en la proporción de los empleados y de personas dedicadas al hogar

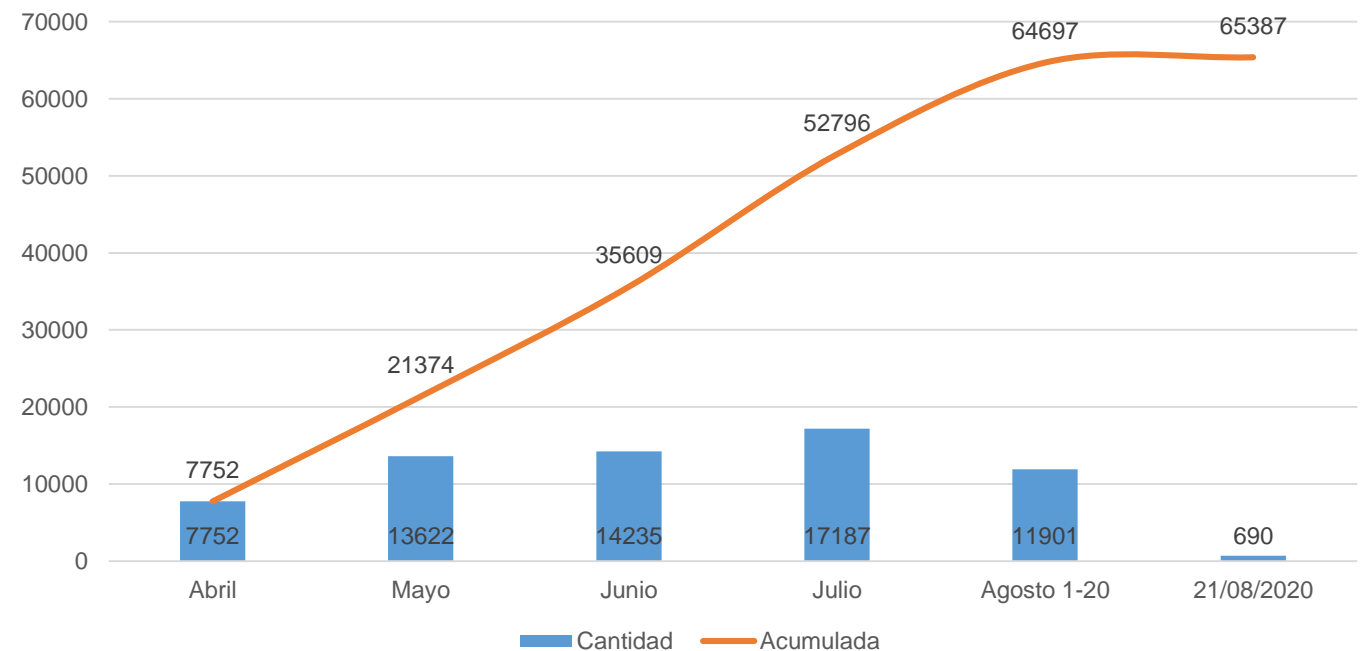
Los estudiantes subieron al 3er lugar

ATENCIÓN PSICOLÓGICA Y PSIQUIÁTRICA PRESENCIAL, VÍA TELEFÓNICA Y POR CHAT

INTERVENCIONES POR MOTIVO



Atención psicológica y psiquiátrica

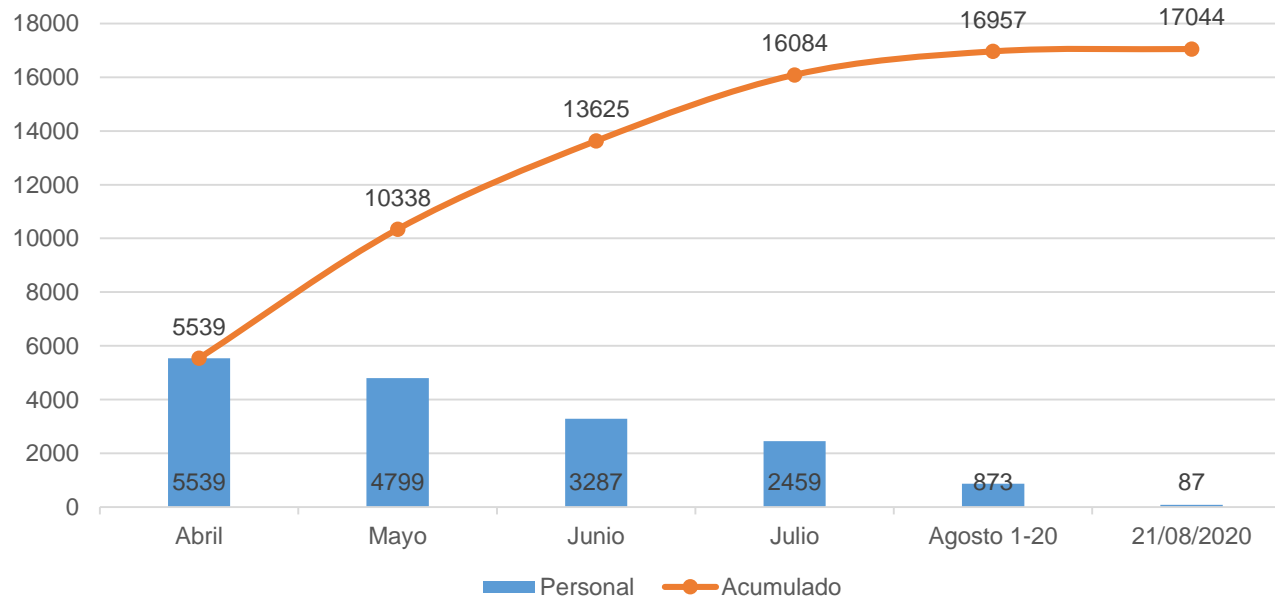


N= 65,387

CONTENCIÓN PSICOEMOCIONAL A PERSONAL DE SALUD

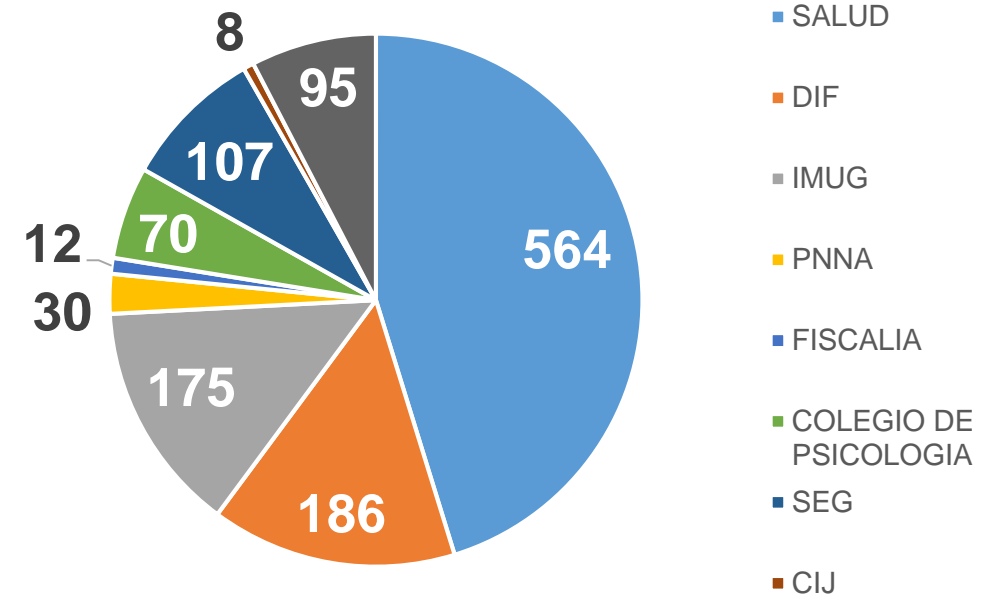


CONTENCIÓN PSICOEMOCIONAL A PERSONAL DE SALUD



N= 17,044

PERSONAL DE LA RED ESTATAL DE SALUD MENTAL



N= 1,247



Fases de una pandemia (OMS)

FASE 0	✓ Se reporta la aparición de un nuevo virus y los primeros contagios en una región.
FASE 1	✓ Se oficializa el inicio de la pandemia . ✓ Cada país registra sus primeros casos de importación.
FASE 2	✓ Inician las transmisiones locales, aumentan los números de contagios y defunciones.
FASE 3	✓ Termina la pandemia en el epicentro y otras regiones del mundo se ven afectadas.
FASE 4	✓ Se hace un recuento del impacto de la pandemia.
FASE 5	✓ Fin de la pandemia decretado por la OMS.



Acciones



SEMÁFORO NARANJA

#QuédateEnCasa

Acciones en colonias y municipios prioritarios



- Uso del cubrebocas y que sea utilizado de manera adecuada (evitar compartirlo).
- Protección de ojos (lentes o caretas)
- Lavado frecuente de manos
- Medidas de sana distancia dentro y fuera de sus hogares (evitar aglomeraciones) .

- Cuidado de la salud.
 - Procurando una alimentación oportuna y suficiente (identificación de personas con apoyo de despensa).
 - Autocuidado.
 - Identificación de casos sospechosos.

- Mejoramiento de las condiciones de la vivienda (limpieza general con detergente o cloro, descacharrización, cuidado del agua).
- Organización de espacios domiciliarios y búsqueda de mejoramiento de ventilación.

- Cuidado de las personas por COVID en casa
- Identificación de señales de alarma y saben a donde referir a las personas
- Cuidado de personas con enfermedades crónicas
- Identificación de los módulos de orientación y/o líneas de apoyo.

- Entornos saludables (Disponibilidad de agua potable) .
- Cuidado de espacios comunitarios (canchas, parques, jardines, centros religiosos).

Acciones en colonias y municipios

prioritarios

Actividad permanente para que la población las asuma como parte de su vida diaria.



¡Contamos contigo!

Infórmate:

coronavirus.guanajuato.gob.mx

 **800 0044 800**
y 800 627 2583



#QuédateEnCasa



Acciones en colonias y municipios

prioritarios

ESCUADRÓN ANTI-COVID¹⁹



¡Terminemos con la transmisión del coronavirus!

Recuerda las medidas de protección para ti y tu familia.

No te automediques.

guanajuato.gob.mx



@gobiernogto

#UnidosSomosGrandeza

#QuédateEnCasa



¡GRACIAS!

GOBIERNO DEL ESTADO DE GUANAJUATO
SECRETARÍA DE SALUD