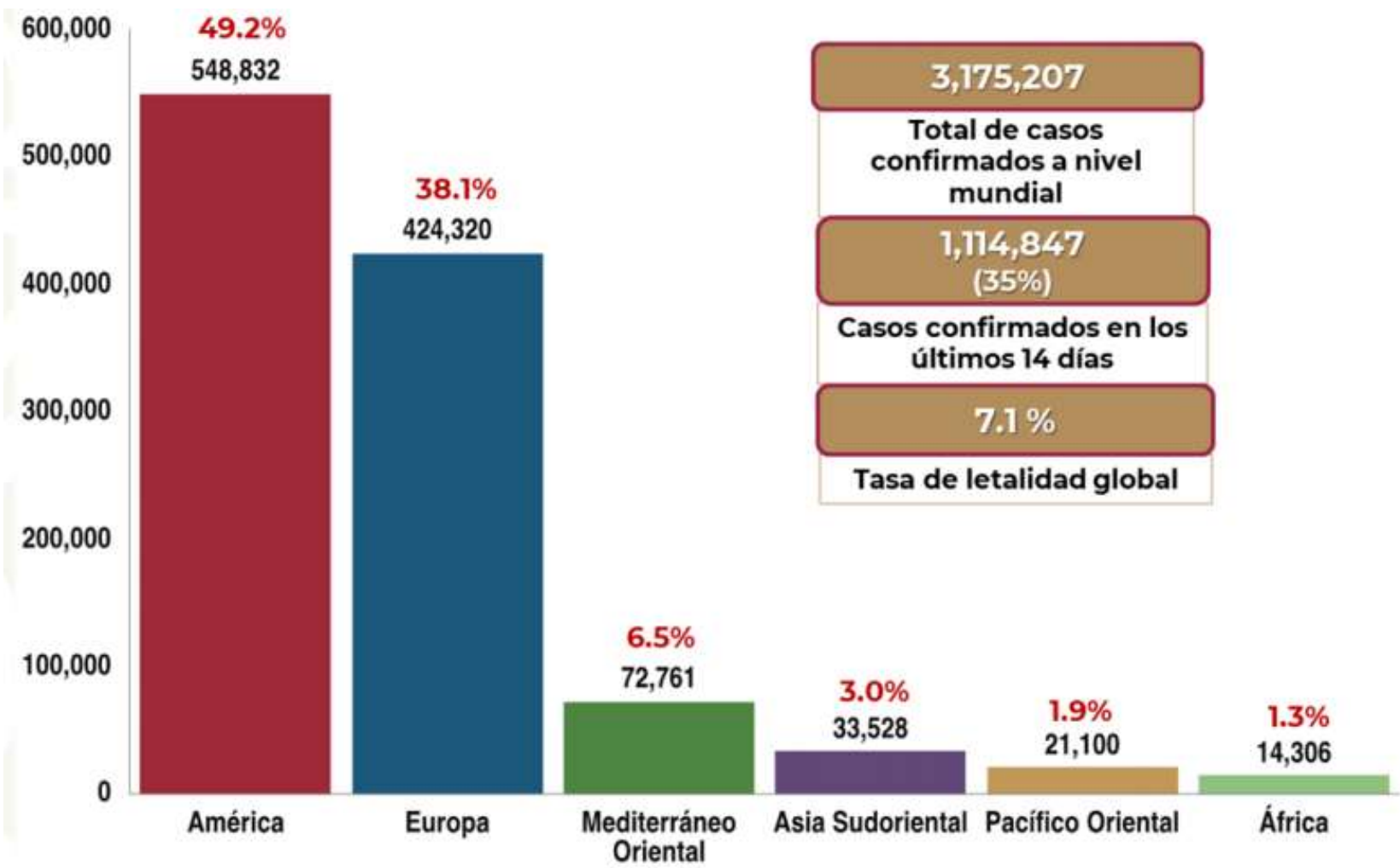




Reporte de casos de COVID-19

COVID-19: CASOS CONFIRMADOS Y ACTIVOS POR REGIÓN DE LA OMS, 18 DE ABRIL – 01 DE MAYO, 2020



3,175,207
Total de casos confirmados a nivel mundial

1,114,847 (35%)
Casos confirmados en los últimos 14 días

7.1 %
Tasa de letalidad global

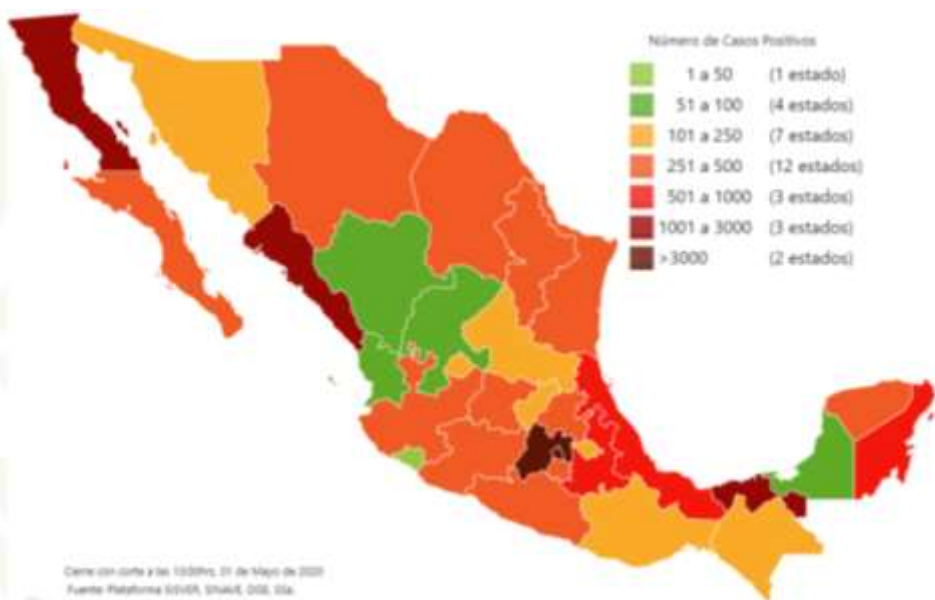
3,175,207 casos confirmados

Tasa de letalidad global **7.1%**

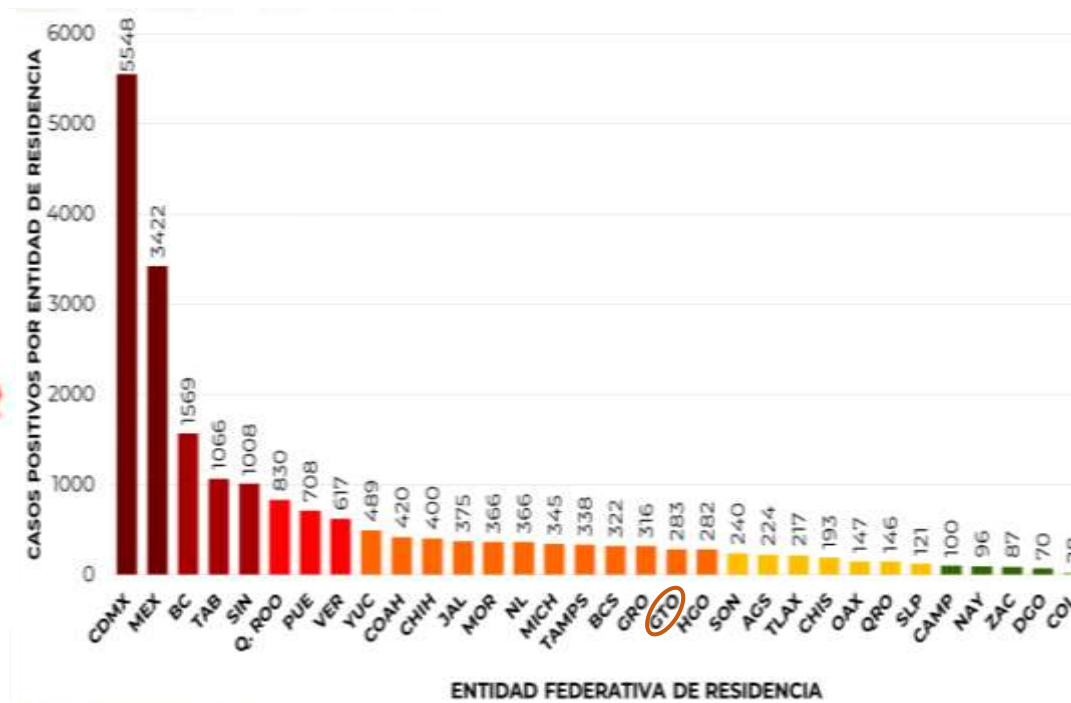
212 países, los casos en las seis regiones de la OMS

224,172 defunciones

COVID-19 México: Mapa de casos confirmados acumulados por entidad federativa de residencia
01 mayo, 2020



COVID-19 México: Casos confirmados acumulados por entidad federativa de residencia
01 mayo, 2020



20,739
CONFIRMADOS

6,390
CONFIRMADOS
ACTIVOS

15,446
SOSPECHOSOS
ACUMULADOS

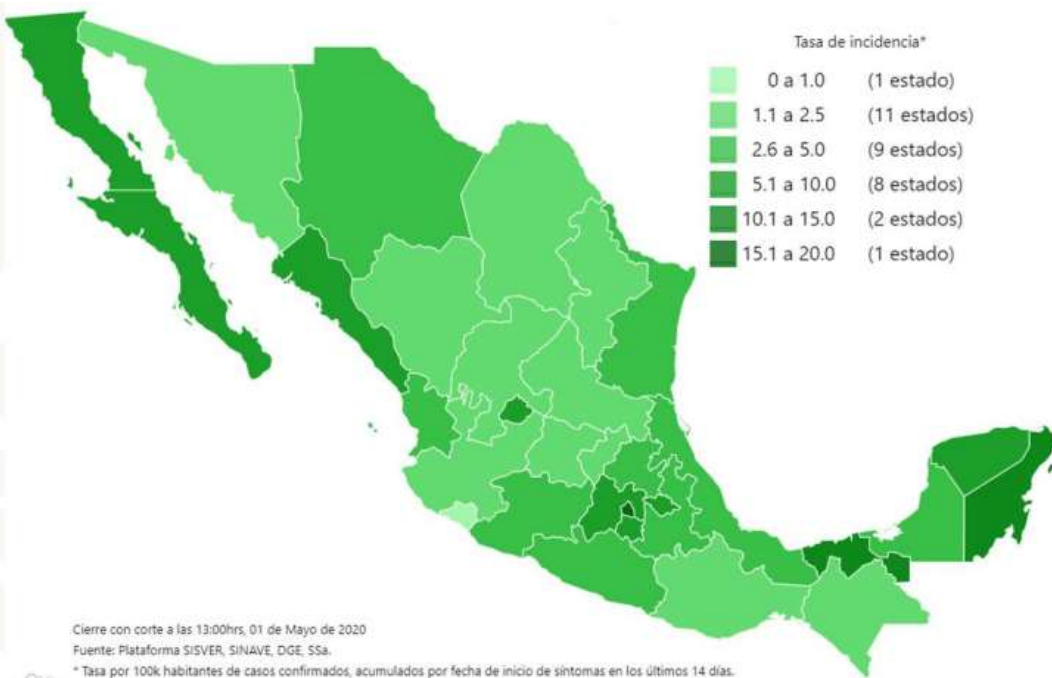
55,003
NEGATIVOS
ACUMULADOS

1,972
DEFUNCIONES

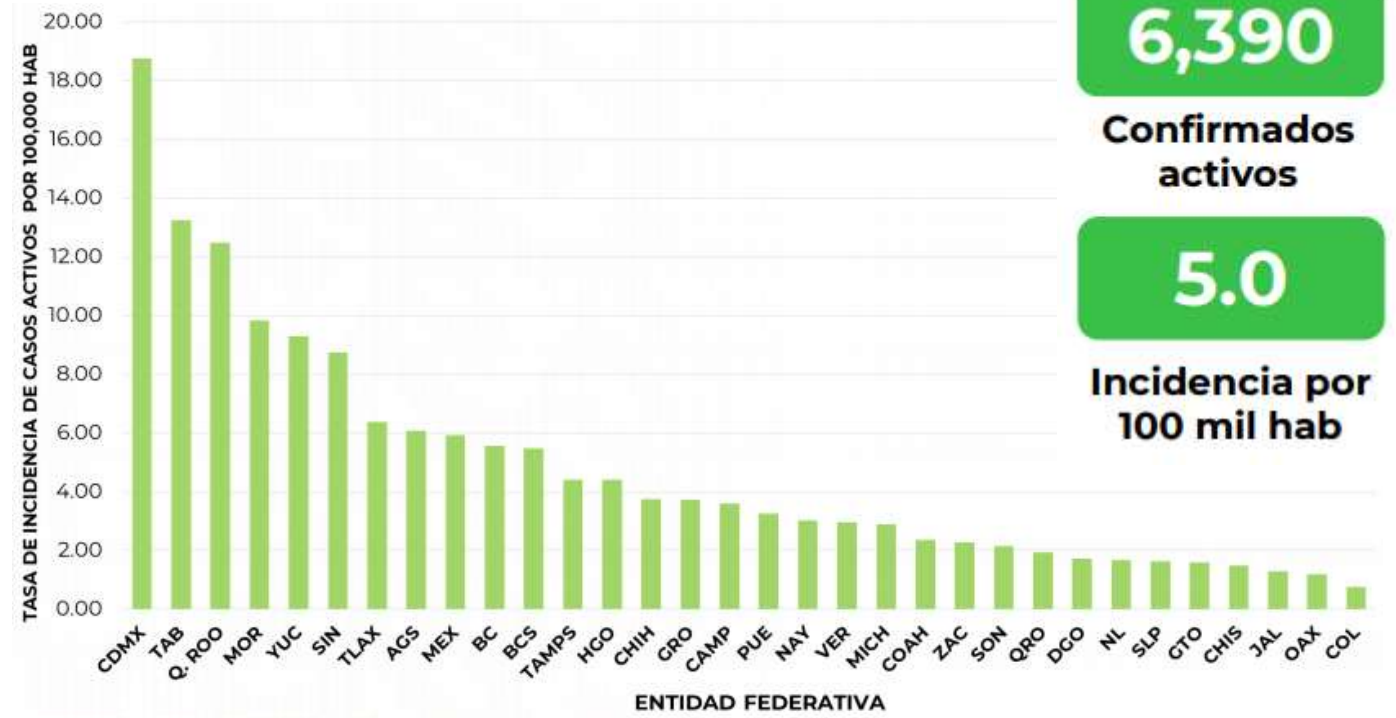
100% del territorio nacional con casos confirmados.

Tasa de incidencia nacional 16.3 por 100 mil hab.

COVID-19 México: Mapa de tasa de incidencia de casos activos por entidad federativa 18 abr – 01 mayo, 2020



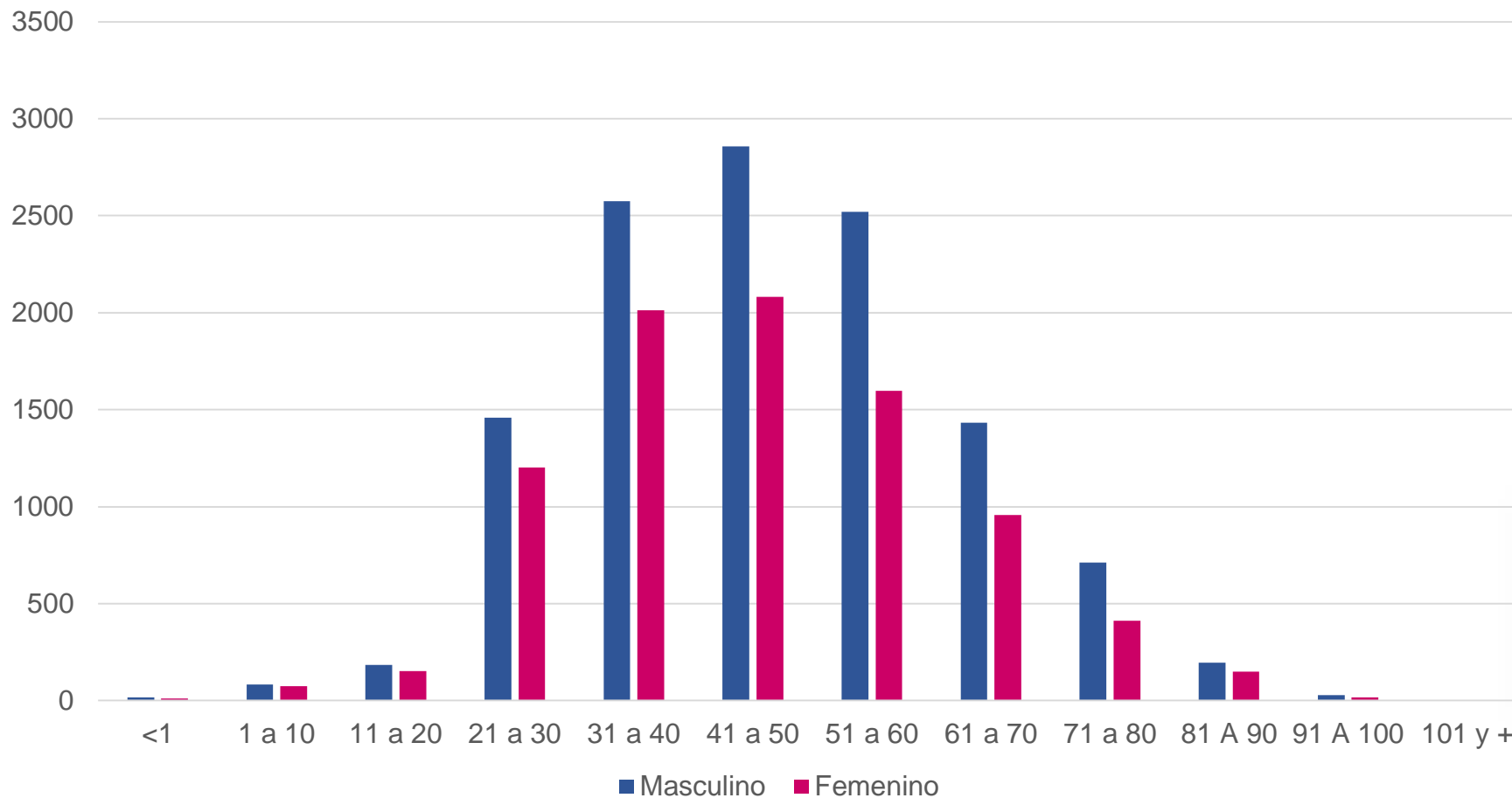
COVID-19 México: Tasa de incidencia de casos activos por entidad federativa 18 abr – 01 mayo, 2020



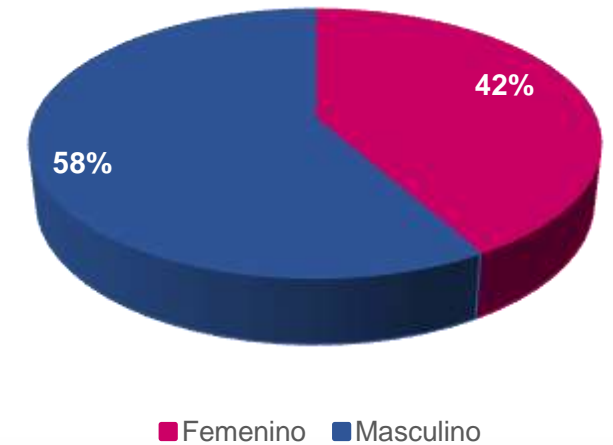
*** CASOS ACTIVOS SON LOS CONFIRMADOS POSITIVOS, CON FECHA DE INICIO DE SÍNTOMAS EN LOS ÚLTIMOS 14 DÍAS**

COVID-19 : CASOS CONFIRMADOS POR EDAD Y SEXO 01/05/2020

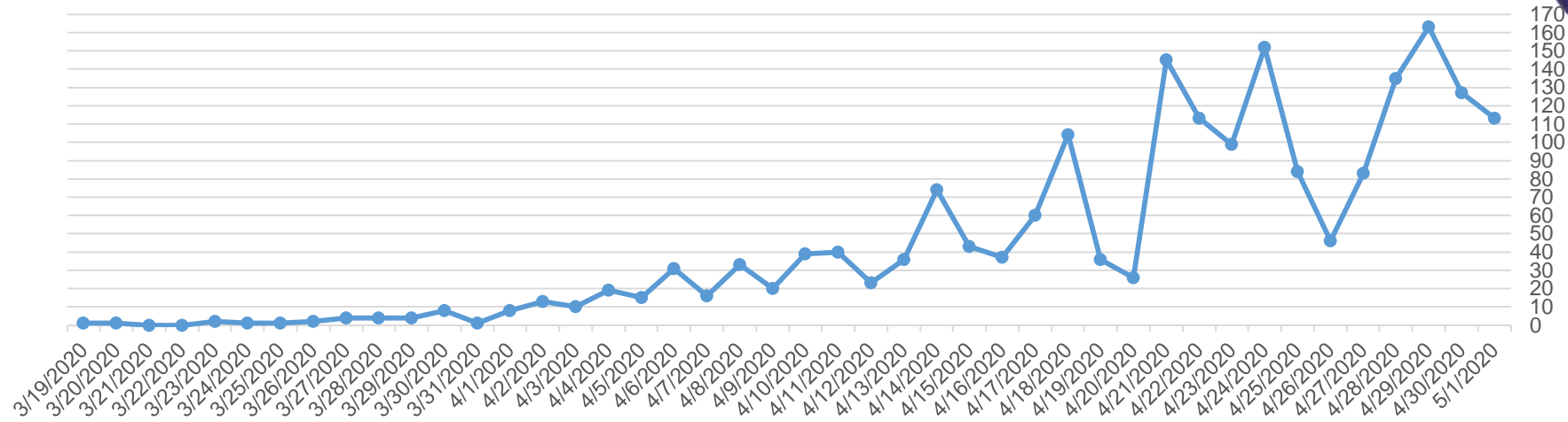
Casos COVID19 en el País por grupo de edad y género



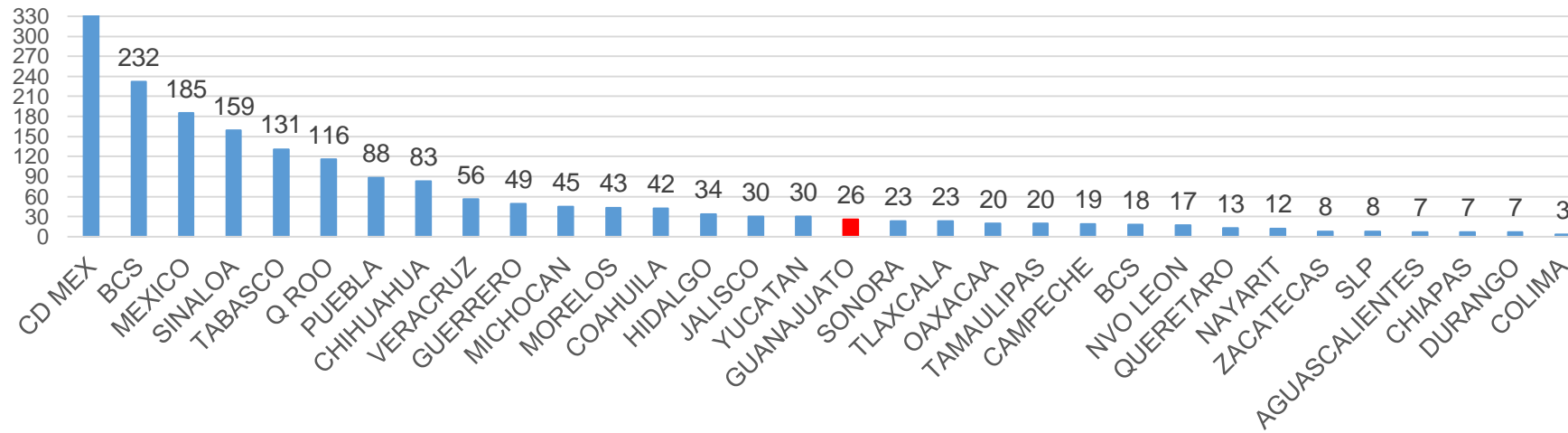
Casos confirmados en el país a COVID-19 por % de género



Defunciones COVID19 en México

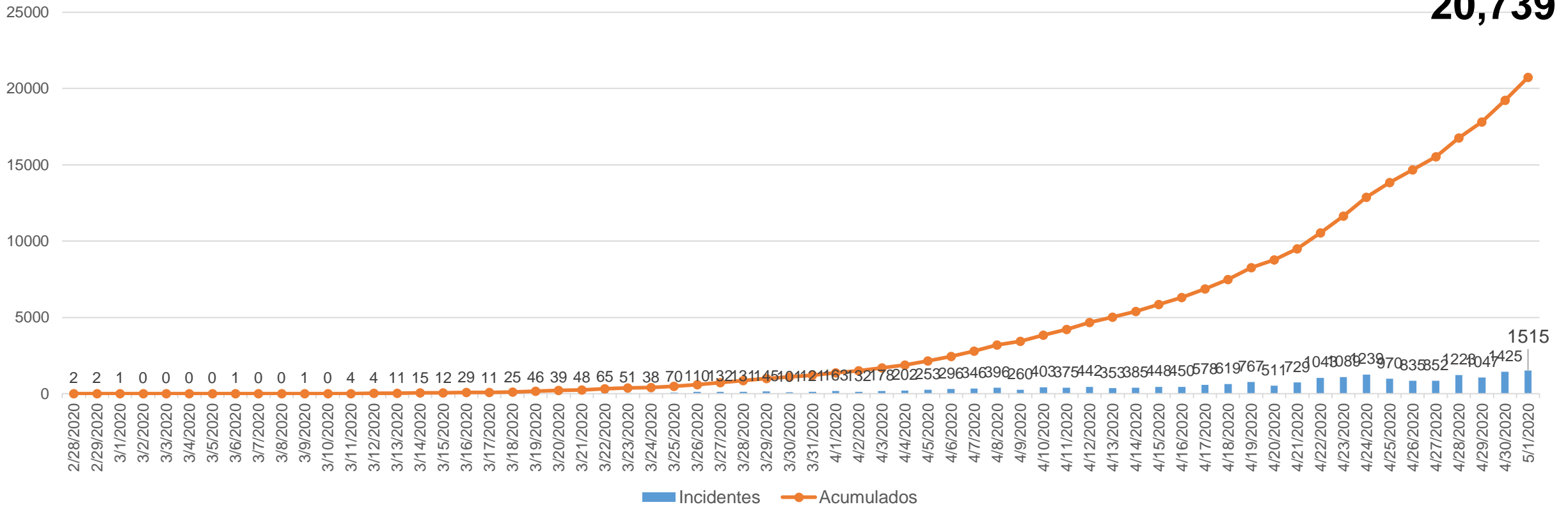


Defunciones por entidad federativa



1972 defunciones registradas hasta la semana 18.

Curva epidémica de casos acumulados e incidentes



20 Principales Causas de Enfermedad en el País 2020 – 2019



No.	Diagnóstico	SEMANA 16	Acumulado 2020	Acumulado 2019	Diferencia %
1	Infecciones respiratorias agudas	164.926	7.987.503	9.257.446	-13,7
2	Infección de vías urinarias	42.936	1.116.952	1.284.362	-13,0
3	Infecciones intestinales por otros organismos	35.998	1.051.791	1.616.557	-34,9
4	Úlceras, gastritis y duodenitis	12.563	356.331	437.739	-18,6
5	Conjuntivitis	9.028	260.635	365.225	-28,6
6	Gingivitis y enfermedad periodontal	4.152	235.586	369.489	-36,2
7	Otitis media aguda	6.792	215.095	267.411	-19,6
8	Hipertensión arterial	6.215	171.639	176.736	-2,9
9	Vulvovaginitis	6.490	167.973	194.280	-13,5
10	Obesidad	4.378	165.388	220.342	-24,9
11	Diabetes mellitus Tipo 2	4.508	126.669	136.829	-7,4
12	Asma	1.895	78.657	90.409	-13,0
13	Faringitis y amigdalitis estreptocócicas	1.822	77.000	77.220	-0,3
14	Intoxicación por picadura de alacrán	5.654	76.002	76.193	-0,3
15	Influenza	582	67.987	53.236	27,7
16	Insuficiencia venosa	1.704	53.676	71.190	-24,6
17	Neumonías y bronconeumonias	1.373	45.894	59.681	-23,1
18	Amebiasis intestinal	1.627	45.508	54.969	-17,2
19	Candidiasis urogenital	1.869	42.995	51.671	-16,8
20	COVID-19	12.660	38.570		N/A

Vigilancia Epidemiológica en Guanajuato

Boletín
Epidemiológico



Secretaría
de Salud

20 Principales Causas de Enfermedad 2020 – 2019 en Guanajuato



SALUD
SECRETARÍA DE SALUD

GTO
Grandeza de México

Secretaría
de Salud

No.	Diagnóstico	SEMANA 16	Acumulado 2020	Acumulado 2019	Diferencia %
1	Infecciones respiratorias agudas	9.673	370.558	427.960	-13,4
2	Infección de vías urinarias	2.556	48.036	49.942	-3,8
3	Infecciones intestinales por otros organismos y las mal definidas	1.728	36.053	51.744	-30,3
4	Úlceras, gastritis y duodenitis	816	18.478	21.547	-14,2
5	Intoxicación por picadura de alacrán	1.780	14.632	12.874	13,7
6	Gingivitis y enfermedad periodontal	151	9.838	15.816	-37,8
7	Otitis media aguda	321	9.307	10.847	-14,2
8	Conjuntivitis	439	8.287	11.919	-30,5
9	Vulvovaginitis	382	7.099	6.760	5,0
10	Hipertensión Arterial	291	5.863	5.269	11,3
11	Influenza	125	5.527	6.469	-14,6
12	Obesidad	196	4.715	5.253	-10,2
13	Diabetes mellitus tipo 2	211	4.247	4.126	2,9
14	Accidentes de transporte en vehículos	141	2.973	2.742	8,4
15	Violencia intrafamiliar	88	2.059	1.915	7,5
16	Neumonías y bronconeumonías	35	1.753	2.990	-41,4
17	Herida por arma de fuego y punzocortantes	113	1.501	1.217	23,3
18	Candidiasis urogenital	75	1.445	1.570	-8,0
19	Varicela	39	1.419	2.093	-32,2
20	COVID-19	416	1.356		N/A

*COVID-19 Confirmados y sospechosos

Canal endémico de IRAS

Infecciones Respiratorias Agudas



SECRETARÍA DE SALUD

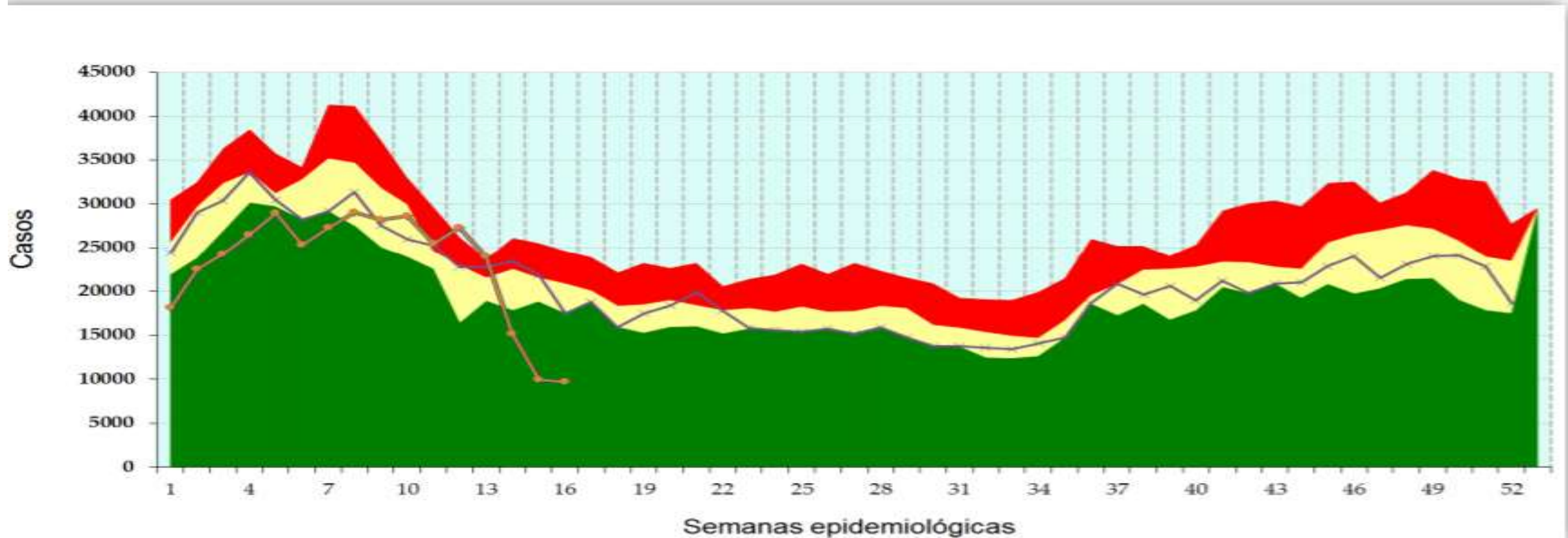
q1

mediana

q3

2019

2020



Canal endémico de neumonía y bronconeumonía



Neumonías y Bronconeumonías

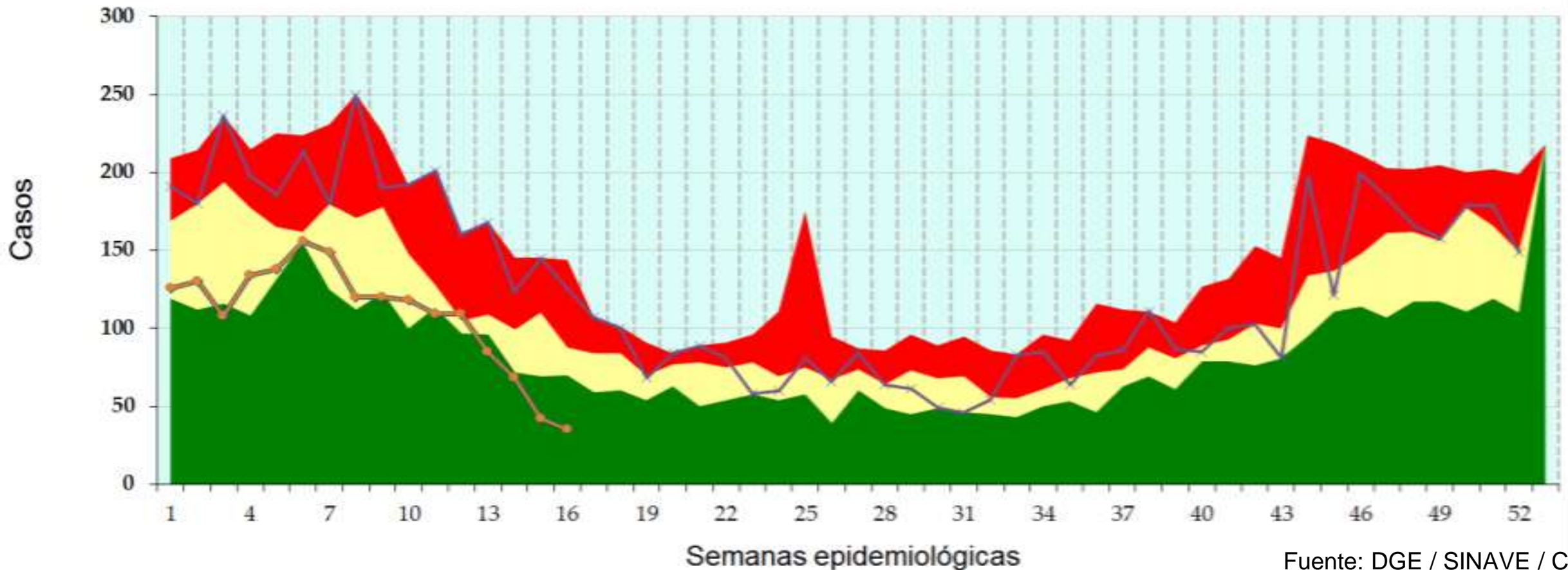
q1

mediana

q3

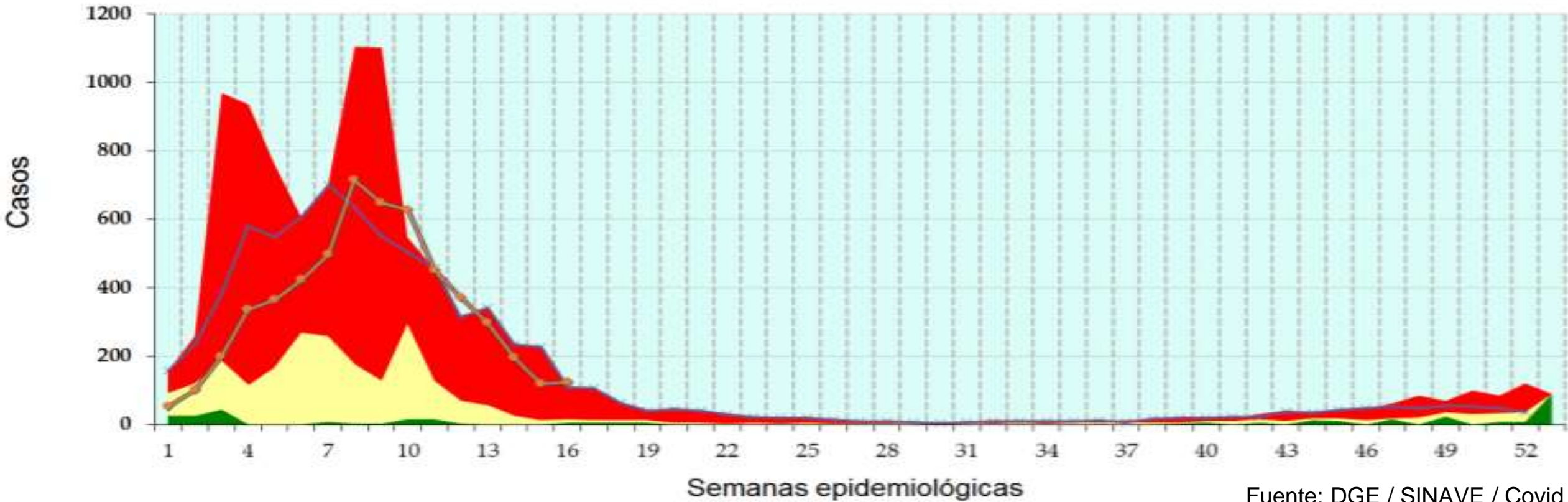
2019

2020

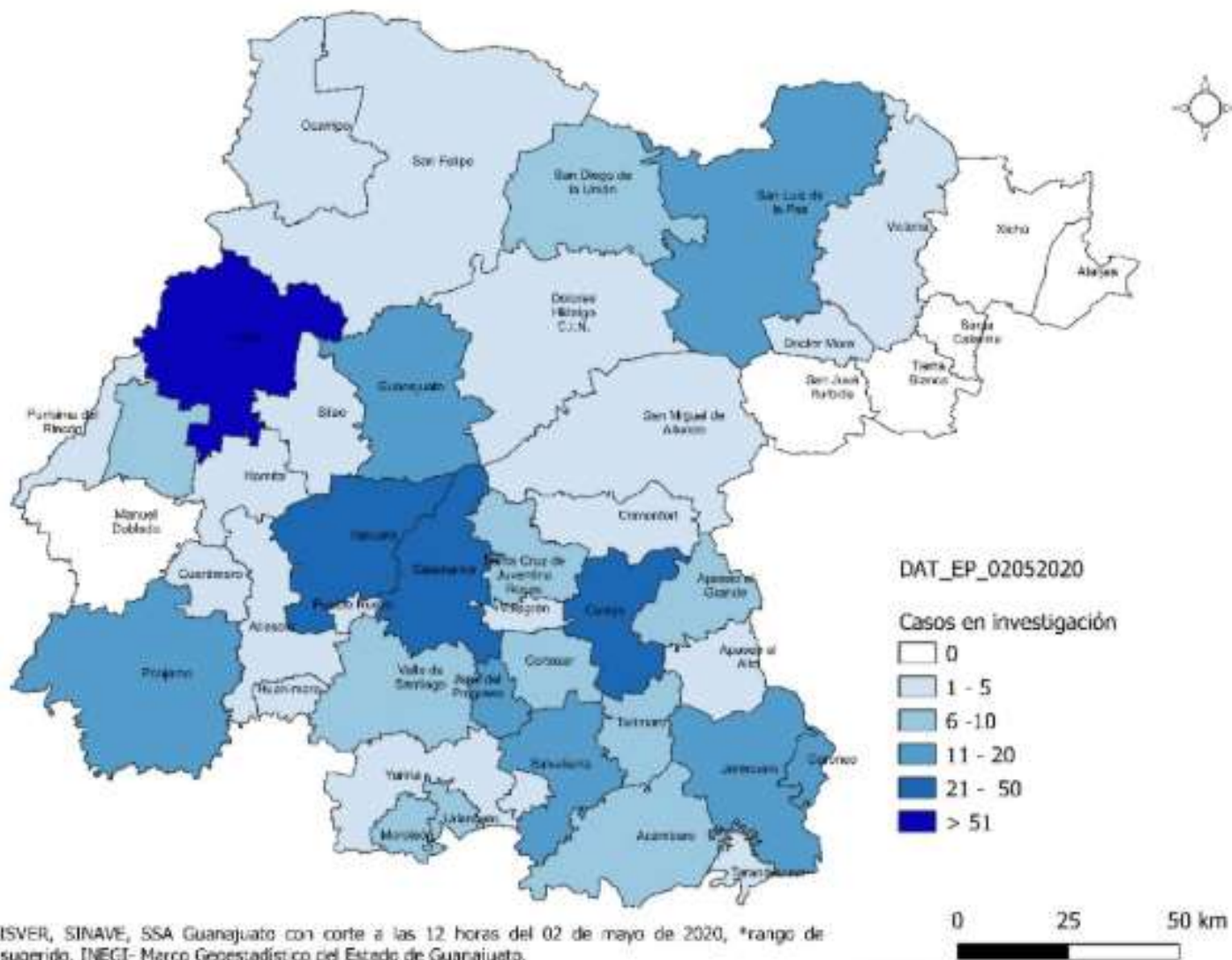


Canal endémico de Influenza

Influenza



Municipios con casos en investigación 02/05/2020



CASOS NEGATIVOS	4461
CASOS CONFIRMADOS HOY	12
CASOS CONFIRMADOS ANTES	354
TOTAL CONFIRMADOS	366
CASOS EN INVESTIGACIÓN	774
CASOS RECUPERADOS	114
DEFUNCIONES	32
CASOS TRAS COM	229
CASOS ACTIVOS	220

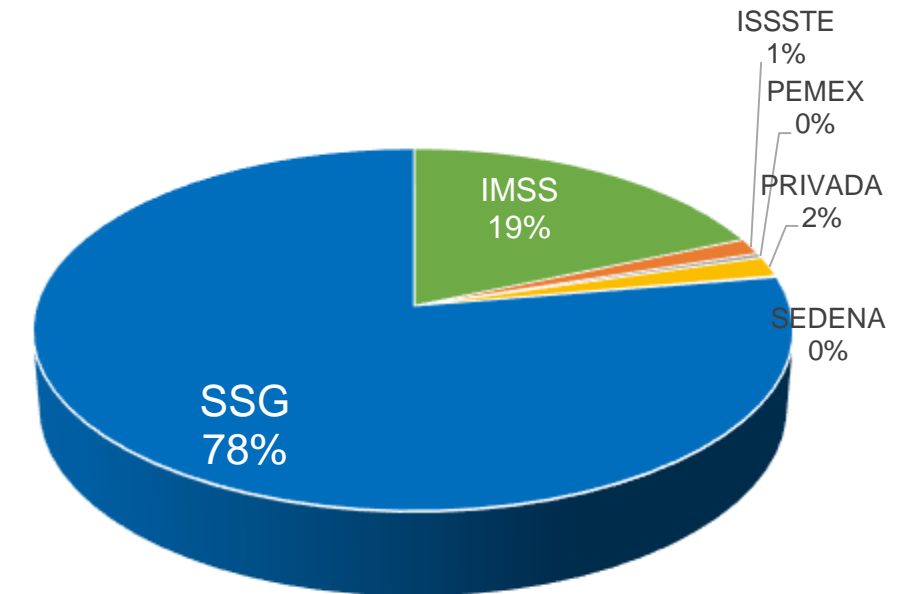
La participación de TODO el sector salud en la identificación y notificación de casos sospechosos, es crucial para mitigar la transmisión.



- El **78%** de los casos estudiados como sospechosos, han sido notificados por la SSG

IMSS	1111
ISSSTE	86
PEMEX	25
PRIVADA	106
SEDENA	7
SSG	4632
TOTAL	5968

Casos SOSPECHOSOS por institución notificante

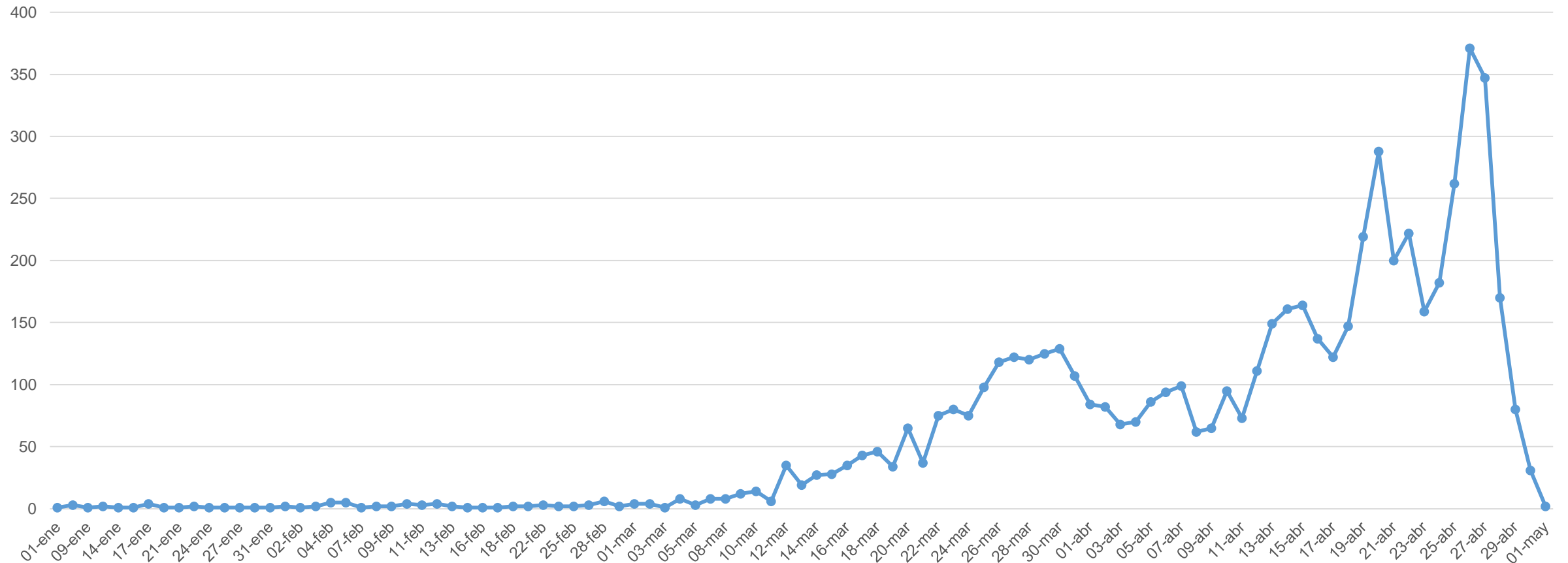


Panorama Estatal Vigilancia en Sospechosos



Curva de casos SOSPECHOSOS por fecha de inicio de síntomas, Estatal, todo el Sector

Casos sospechosos a COVID-19 por fecha de inicio de síntomas



Nota: esta curva varía de acuerdo al ingreso de casos nuevos y la fecha del inicio de síntomas. Incluye todos los casos con o sin muestra de laboratorio.

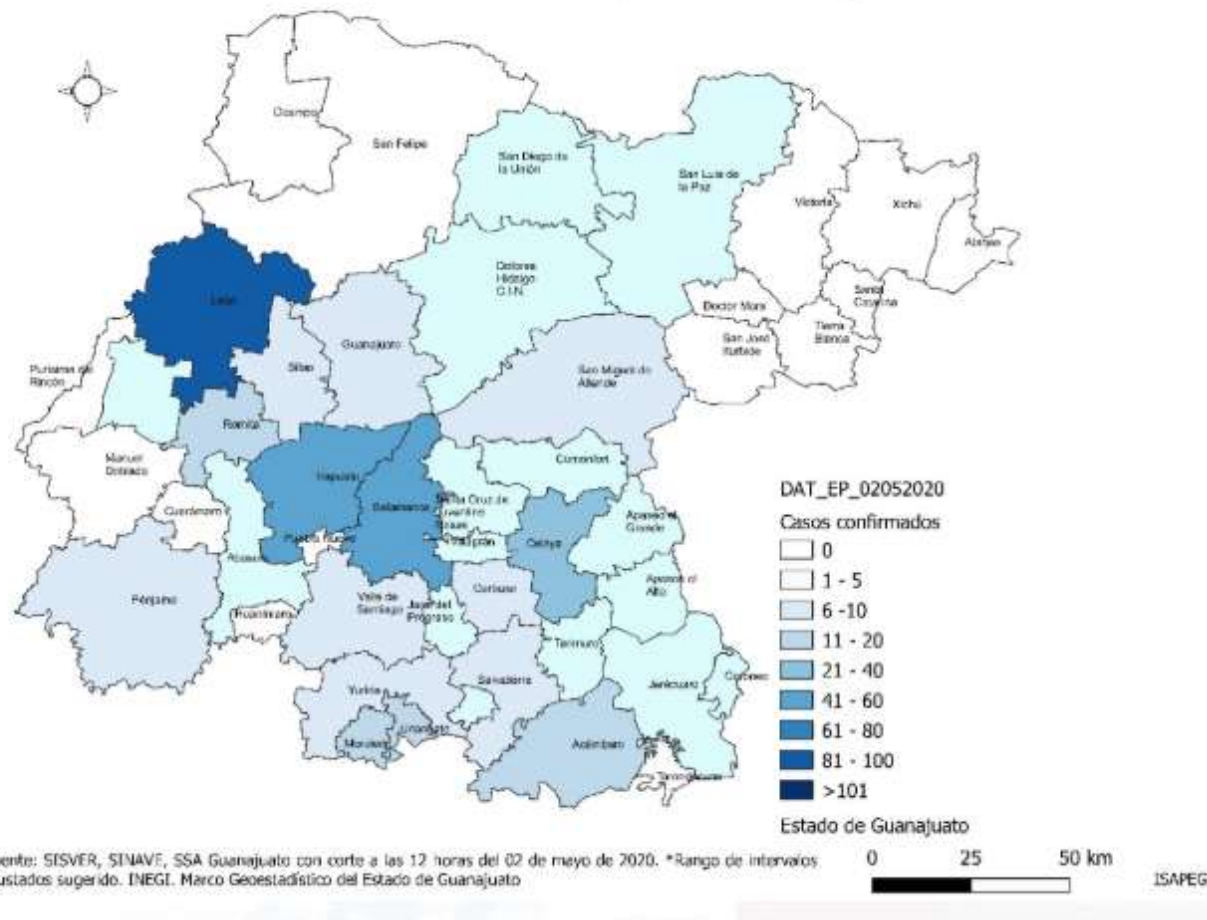
Fuente: Plataforma/DGESINAVE / Covid

Panorama Estatal Vigilancia Confirmados



El día 2 de mayo se anuncian **12** casos nuevos a COVID19, para un total de **366** casos de los cuales se registran **32** defunciones, más 1 foránea

Casos confirmados acumulados por municipio 02/05/2020



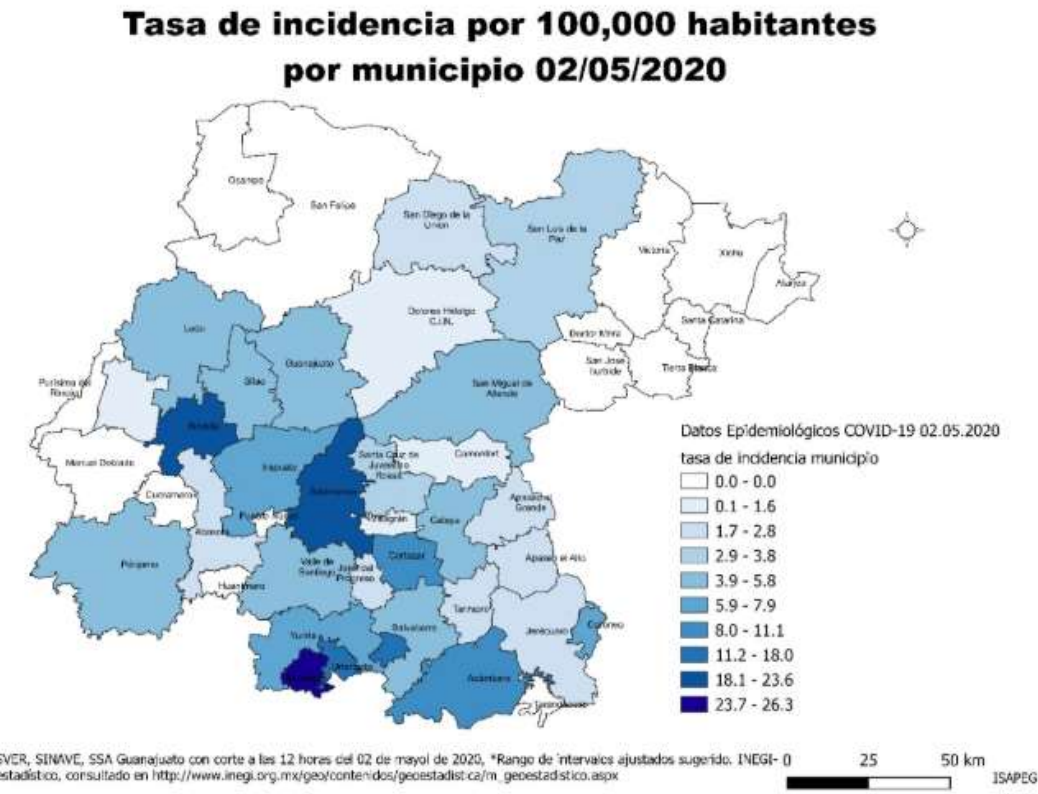
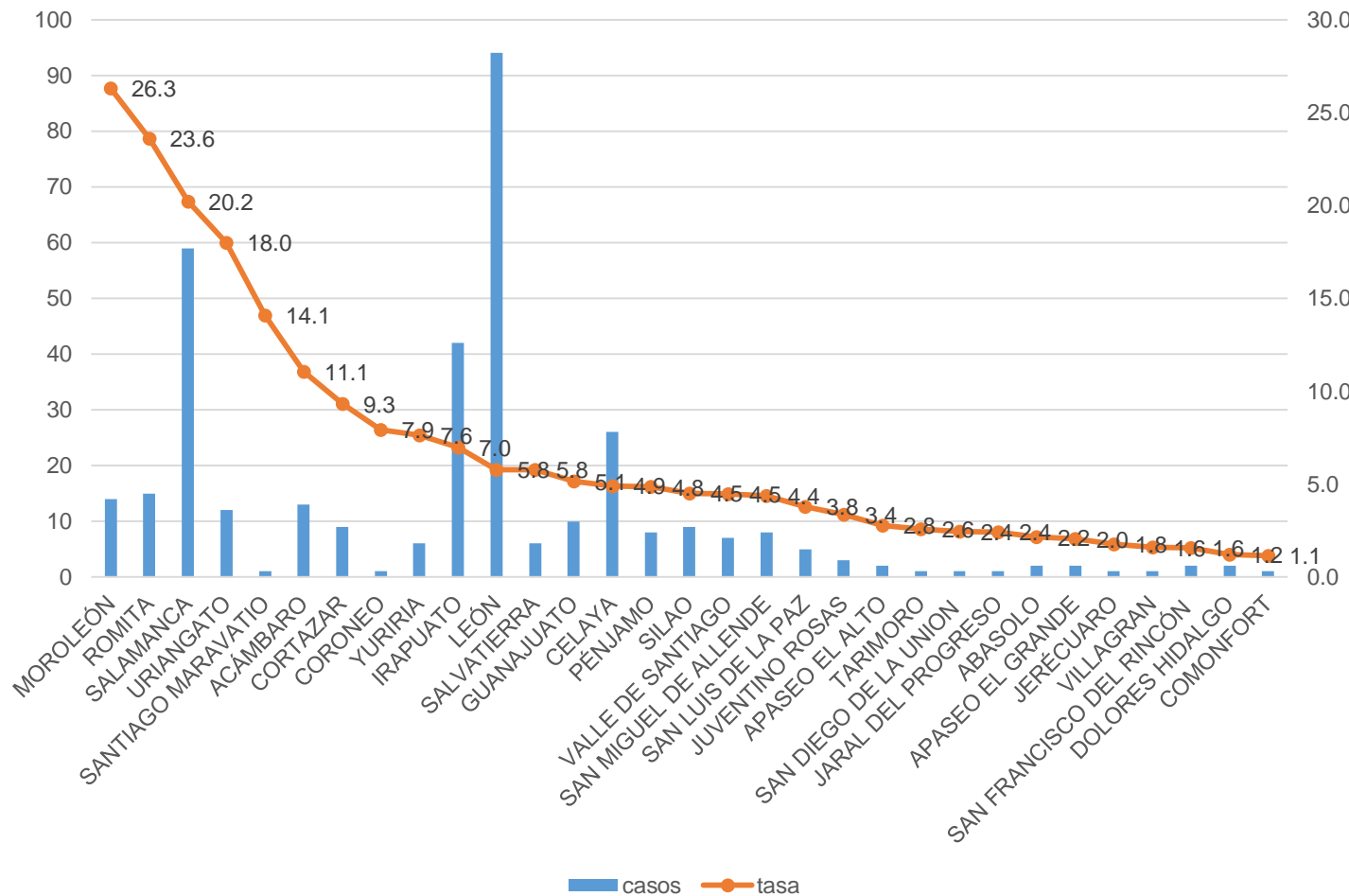
CASOS CONFIRMADOS TOTAL

ABASOLO	2
ACÁMBARO	13
APASEO EL ALTO	2
APASEO EL GRANDE	2
CELAYA	26
COMONFORT	1
CORONEO	1
CORTAZAR	9
DOLORES HIDALGO	2
GUANAJUATO	10
IRAPUATO	42
JARAL DEL PROGRESO	1
JERÉCUARO	1
JUVENTINO ROSAS	3
LEÓN	94
MOROLEÓN	14
PÉNJAMO	8
ROMITA	15
SALAMANCA	59
SALVATIERRA	6
SAN DIEGO DE LA UNION	1
SAN FRANCISCO DEL RINCÓN	2
SAN LUIS DE LA PAZ	5
SAN MIGUEL DE ALLENDE	8
SANTIAGO MARAVATIO	1
SILAO	9
TARIMORO	1
URIANGATO	12
VALLE DE SANTIAGO	7
VILLAGRAN	1
YURIRIA	6
FORANEO	2
TOTAL	366

31 municipios con casos confirmados, lo que corresponde al 67.39% del territorio estatal.

Fuente: Plataforma/DGESINAVE / Covid

Casos y tasa de incidencia a COVID19 por municipio

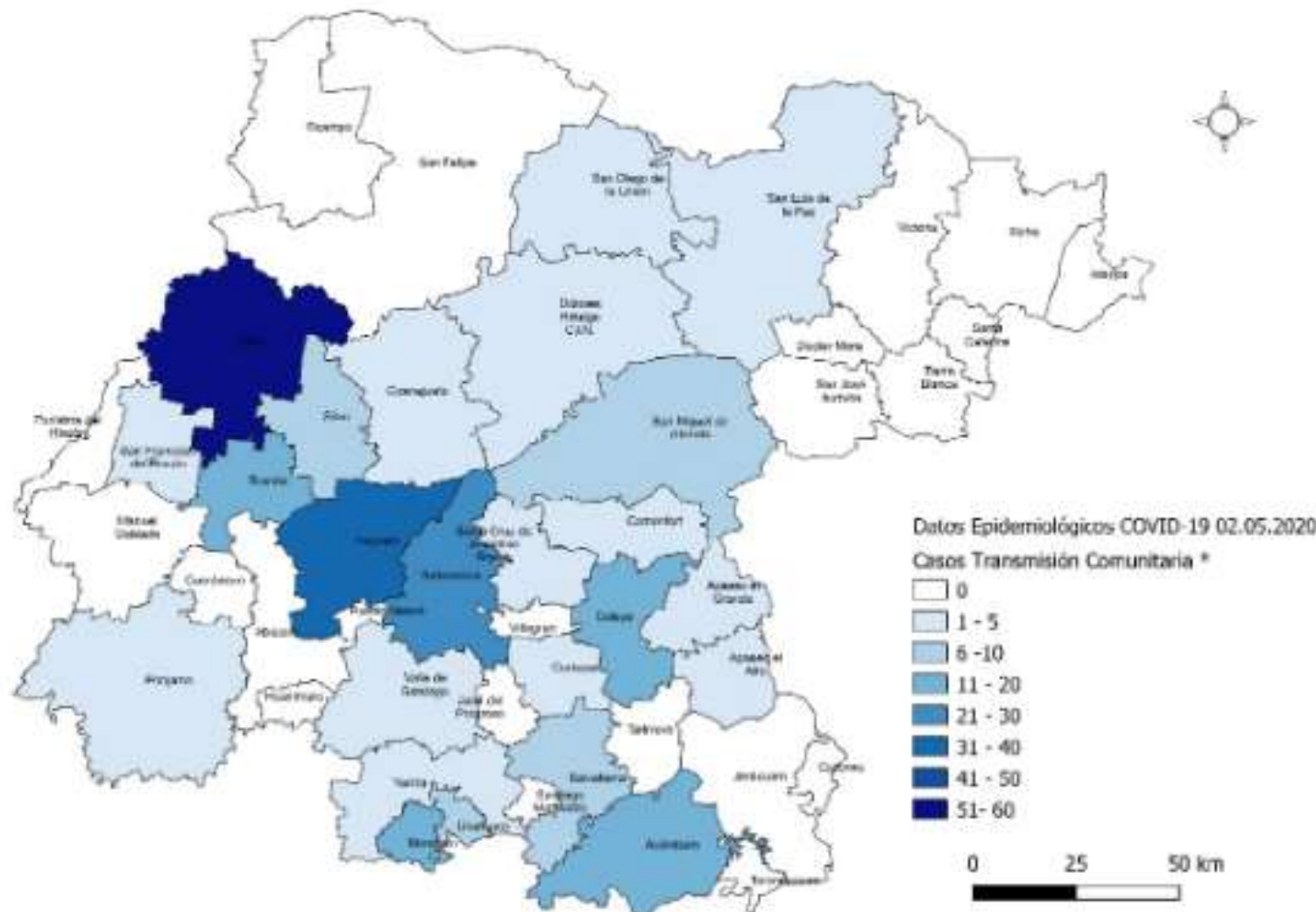


Tasa de incidencia estatal 5.9 x 100 mil hab.
 Tasa de incidencia nacional 16.3 x 100 mil hab.

municipios con trasmisión comunitaria

TRANSMISIÓN COMUNITARIA	
ACÁMBARO	13
APASEO EL ALTO	2
APASEO EL GRANDE	2
CELAYA	16
COMONFORT	1
CORTAZAR	1
DOLORES HIDALGO	2
GUANAJUATO	4
IRAPUATO	32
JUVENTINO ROSAS	3
LEÓN	56
MOROLEÓN	12
PÉNJAMO	3
ROMITA	15
SALAMANCA	25
SALVATIERRA	6
SAN DIEGO DE LA UNIÓN	1
SAN FRANCISCO DEL R	1
SAN LUIS DE LA PAZ	3
SILAO	8
SMA	6
URIANGATO	9
VALLE DE SANTIAGO	4
YURIRIA	4
TOTAL CASOS	229

Transmisión comunitaria 02/05/2020

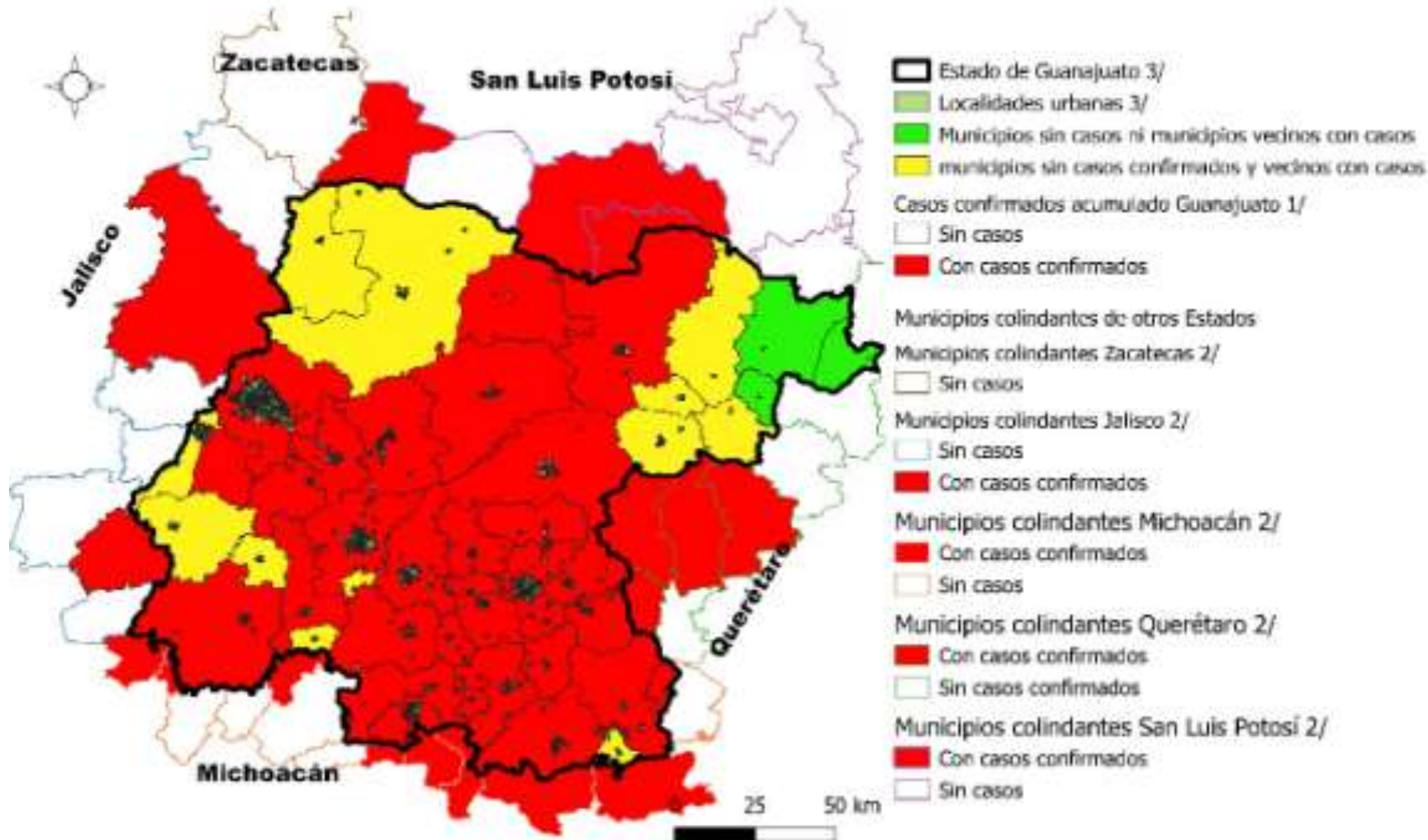


fuente: SISVER, SINAVE, SSA Guanajuato con corte a las 12 horas del 02 de mayo de 2020. *rango de intervalos ajustados sugerido. INEGI- Marco Geoespacialístico ISAPEG

24 Municipios con trasmisión comunitaria lo que corresponde al 52.17% del territorio estatal

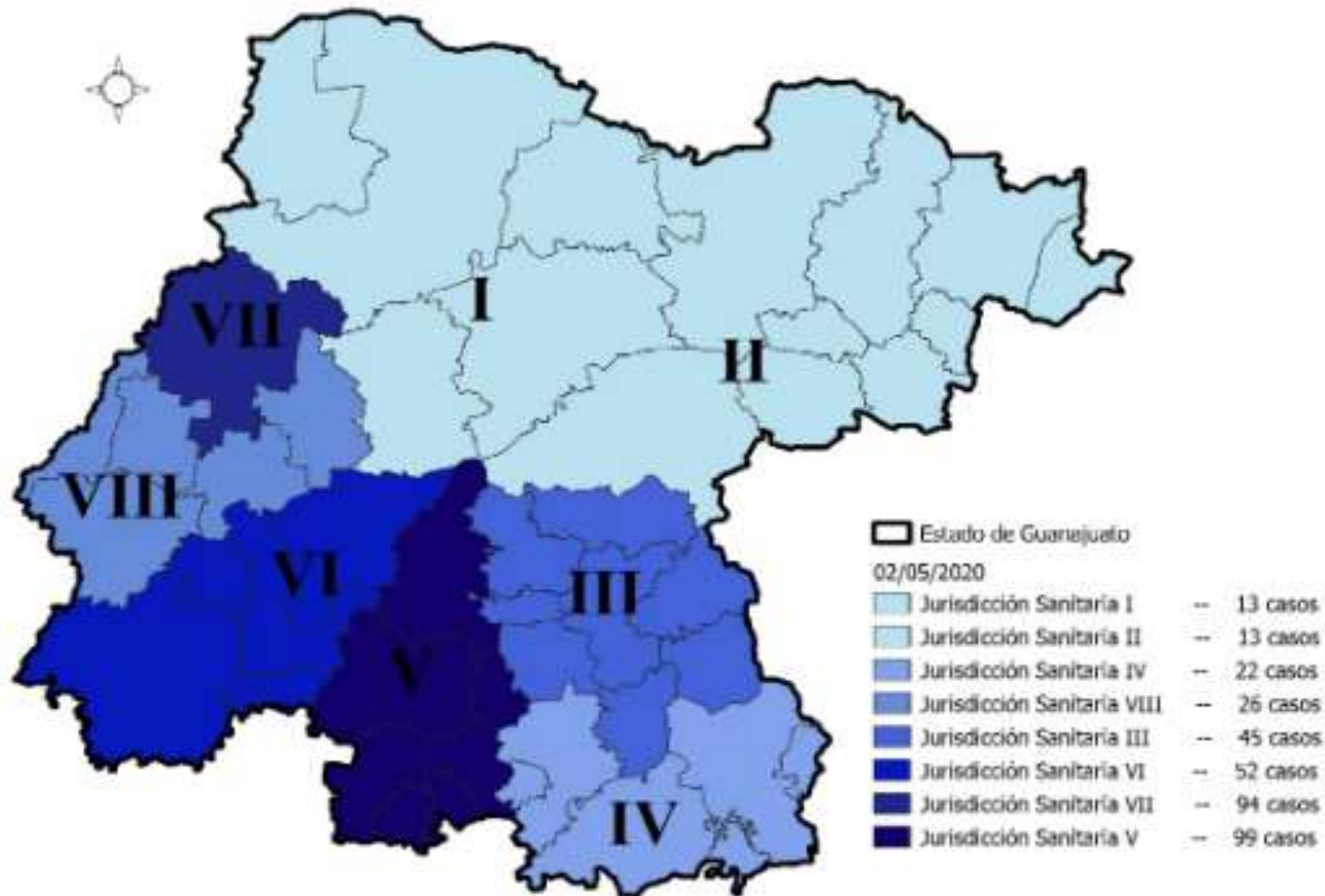
Fuente: Plataforma/DGESINAVE / Covid

Clasificación de los municipios por casos acumulados confirmados



Mapa: 19. SIREVA. SINAVE. SSA Guanajuato con corte a las 12 horas del 12 de mayo de 2020. Casos diarios confirmados por municipio consultado en <https://compras.gub.ernet.mx/Down2020/> a las 12:30 horas del 12 de mayo de 2020 con información del 11 mayo de 2020. © INEGI. México, Guanajuato 2019. <http://www.inegi.org.mx>

Casos confirmados acumulados por Jurisdicción Sanitaria



Fuente: SISVER, SINAVE, SSA Guanajuato cierre con corte a las 12 horas del 02 de mayo de 2020.
INEGI - Marco Geoestadístico, <http://www.inegi.org.mx/>

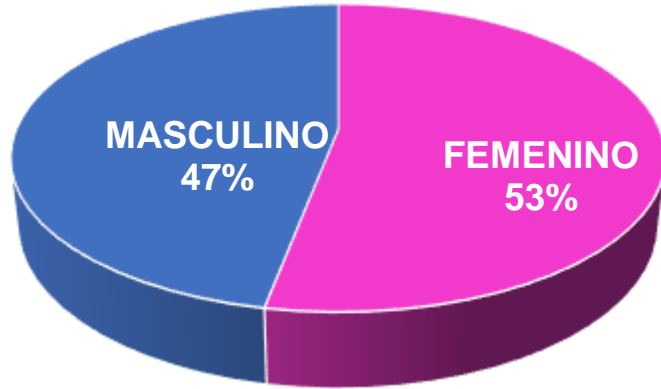
0 25 50 km

ISAPEG

Panorama Estatal Vigilancia casos Confirmados

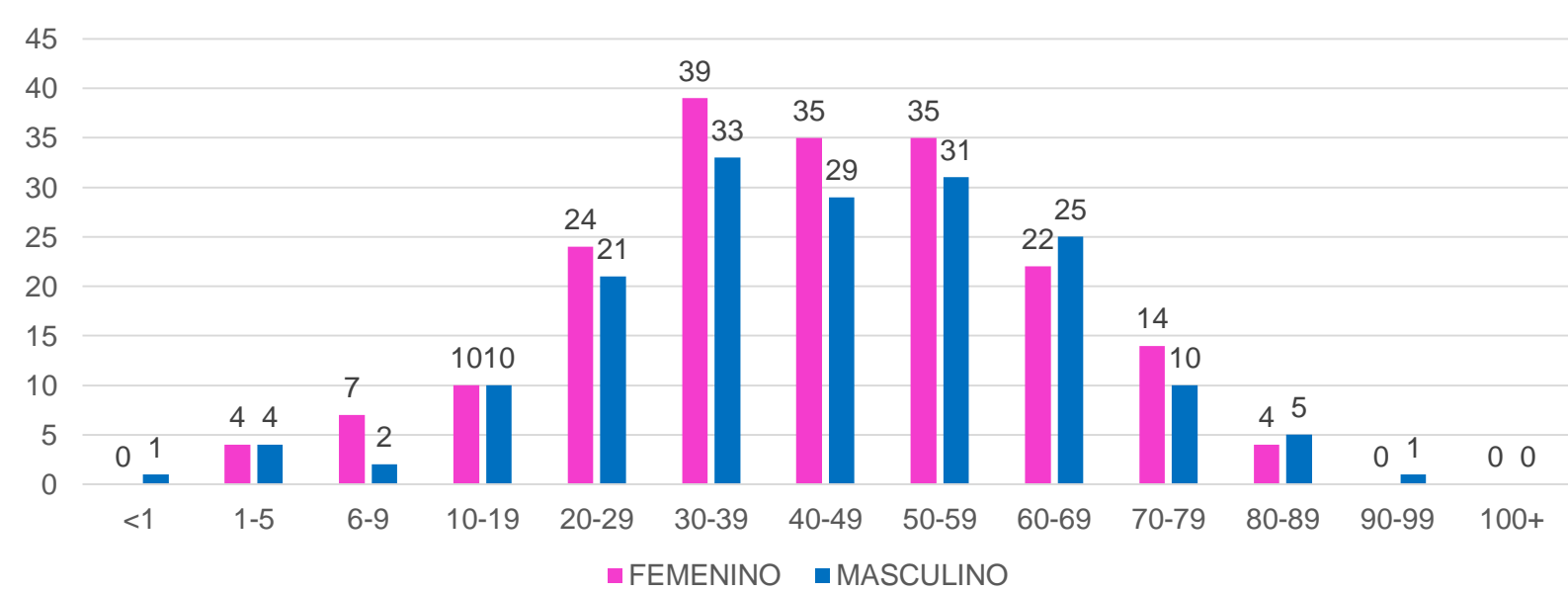


Casos confirmados por Género

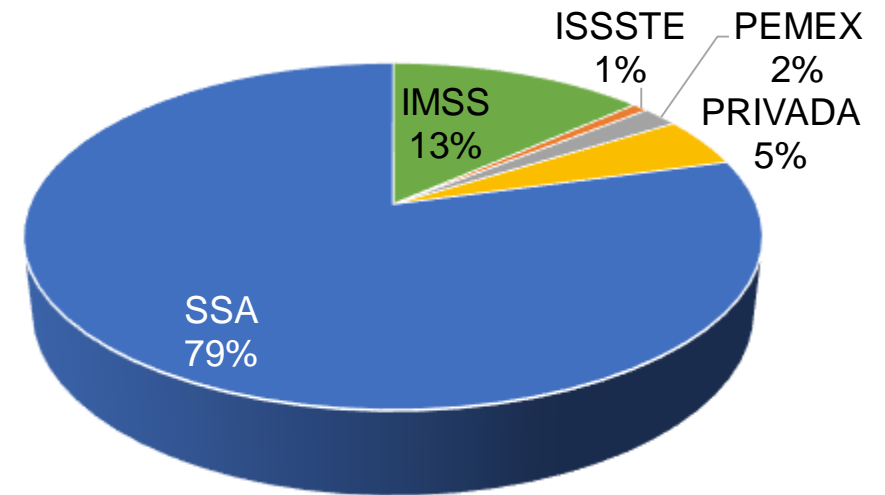


■ FEMENINO ■ MASCULINO

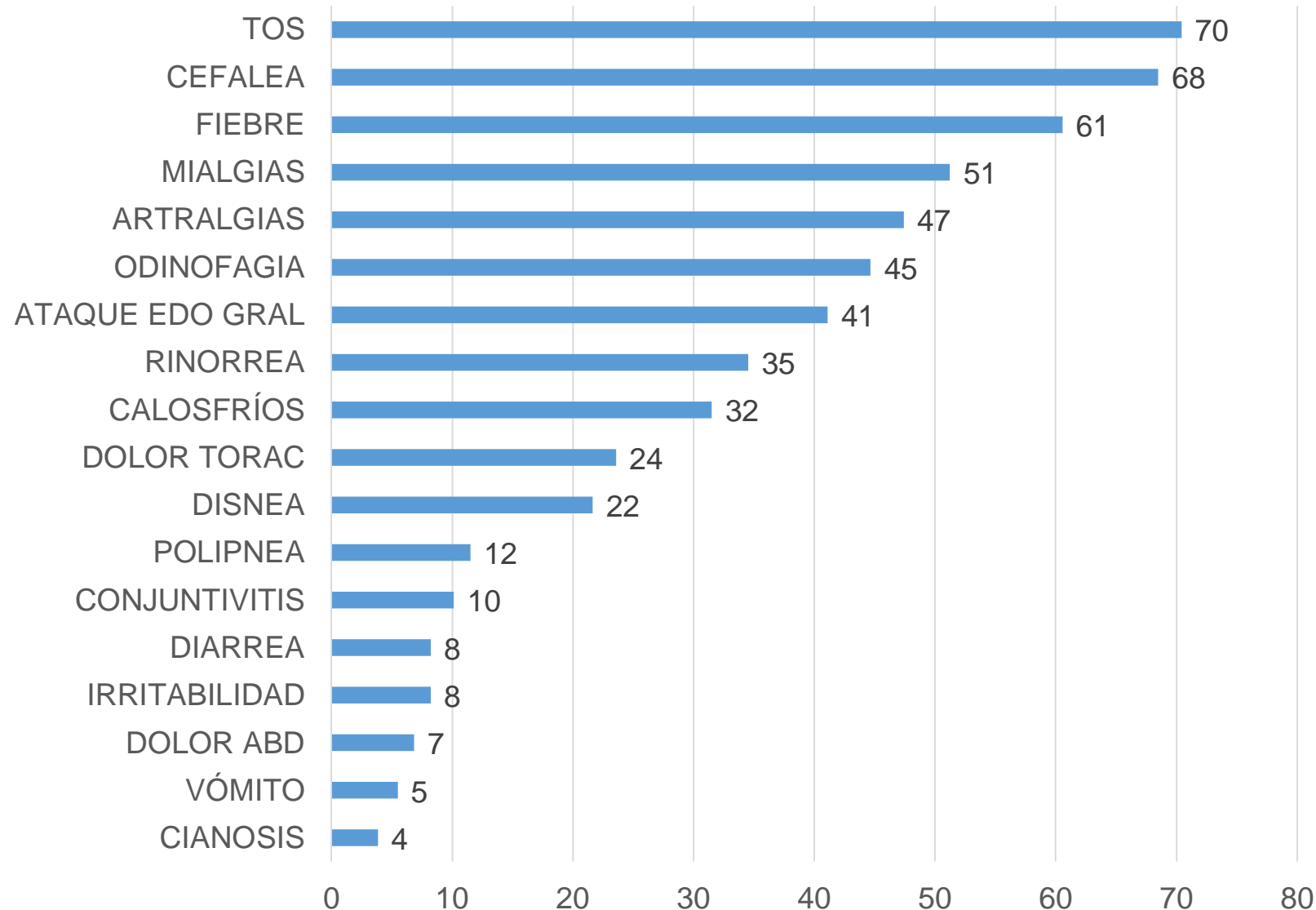
- Del total de casos estudiados el **7.58%** resultó confirmado a COVID19, con **366** casos.
- De los casos negativos a COVID19, 30 resultaron positivos a Influenza AH1N1, 24 casos a Influenza B, 1 a influenza A H3
- De los casos confirmados, el **79%** fueron notificados por SSA.



■ FEMENINO ■ MASCULINO



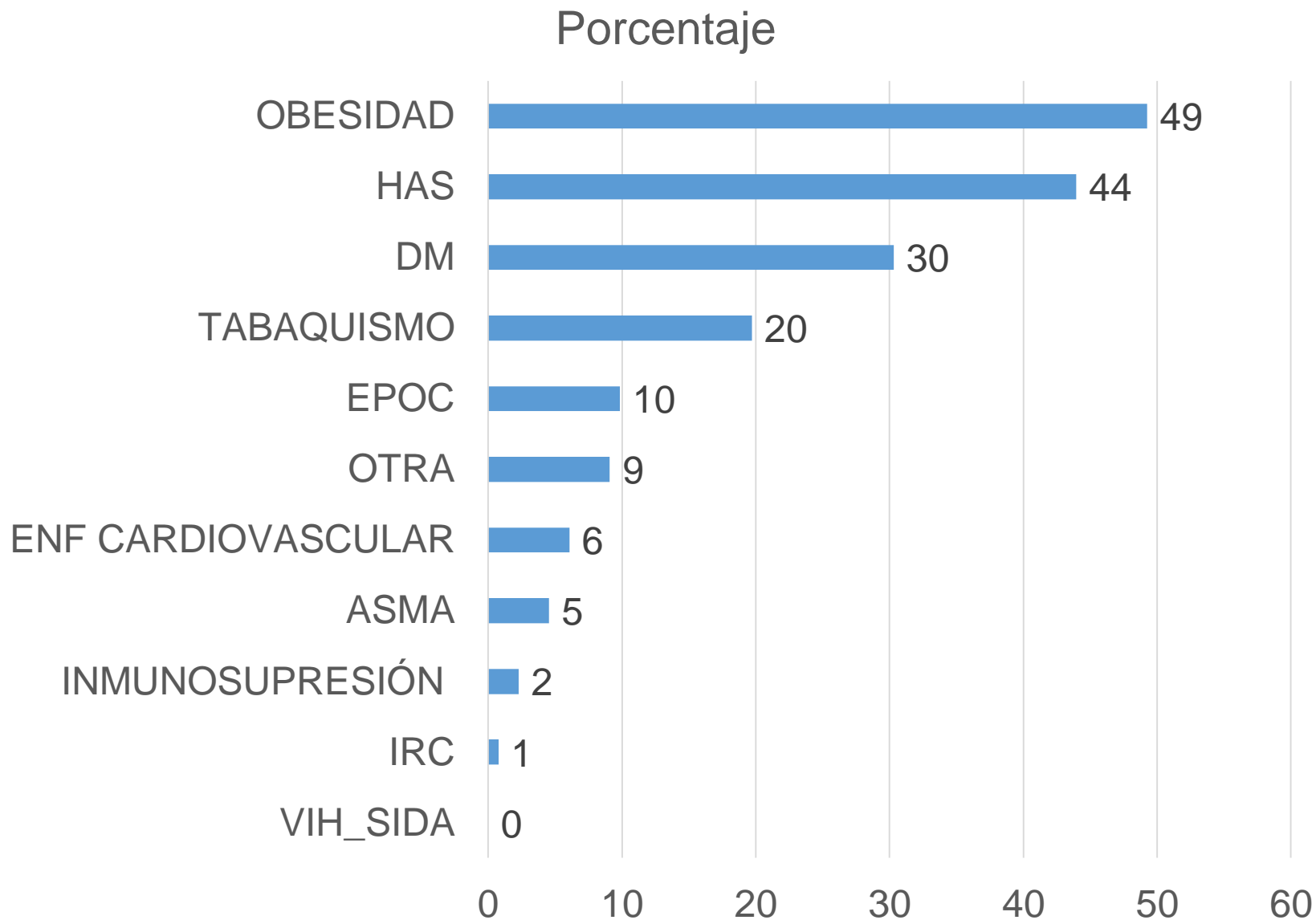
Porcentaje



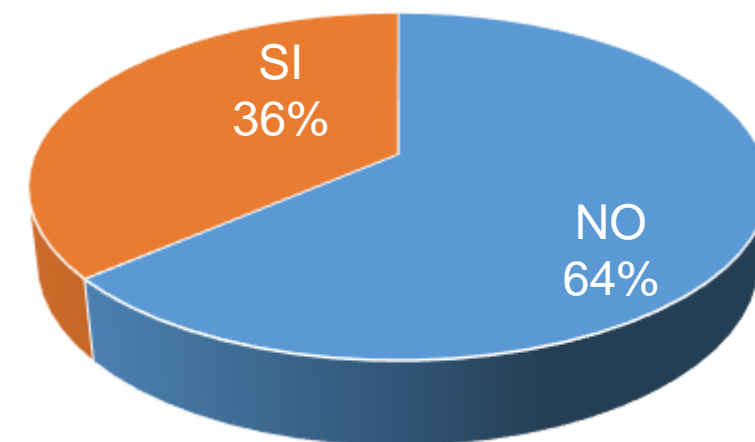
Caracterización de los casos confirmados
% de signos y síntomas al momento de su detección

Total de casos **366**

75 casos asintomáticos,
que corresponde al
20.49%

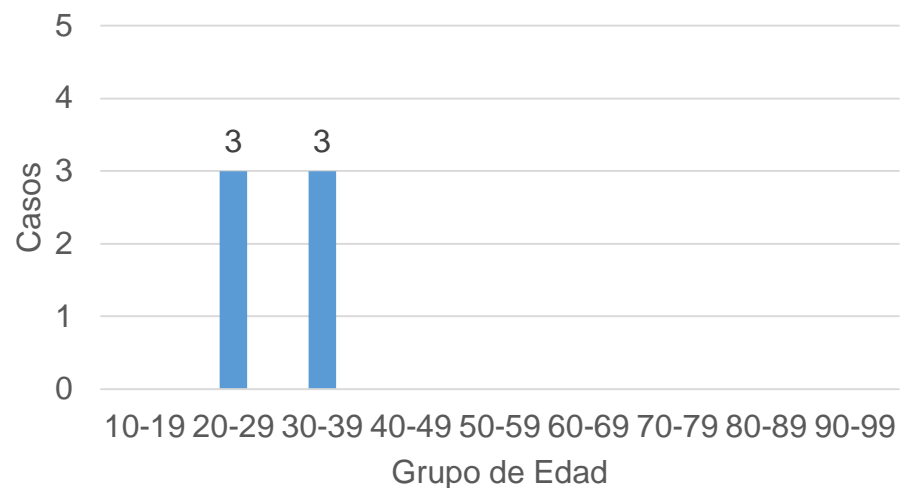


Del total de los **366** casos, **133** presentan comorbilidades, lo que corresponde al **36%**



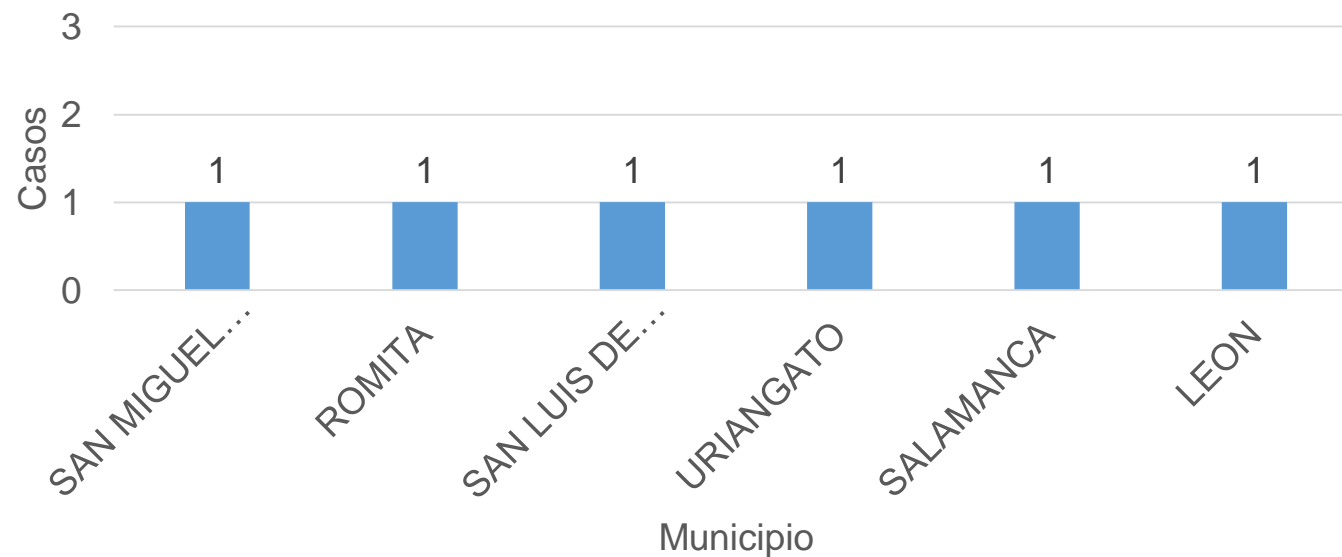
Vigilancia en embarazadas

Embarazadas confirmadas a COVID-19



6 embarazadas lo que corresponde a 1.6%

Mujeres Embarazadas confirmadas a COVID-19 por Municipio de Residencia

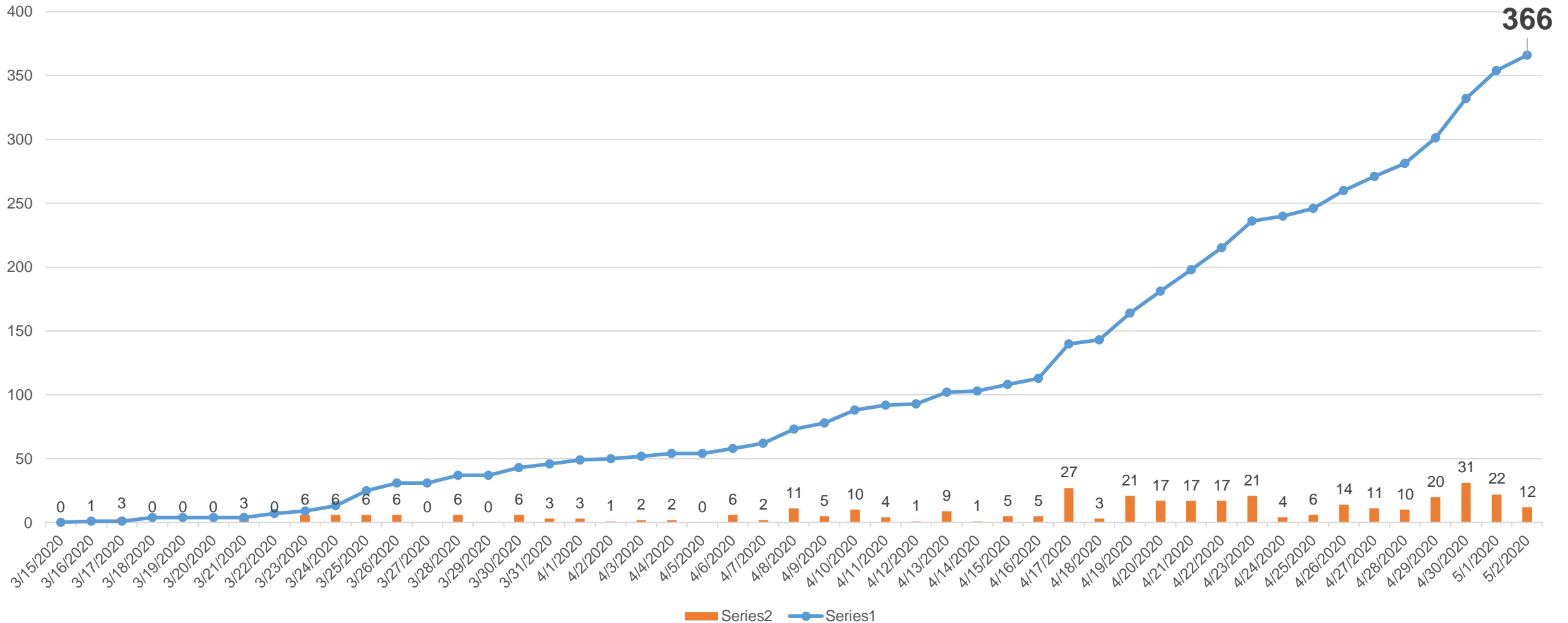


Trimestre	No. casos
1er trimestre	2
2do trimestre	4
3er trimestre	0

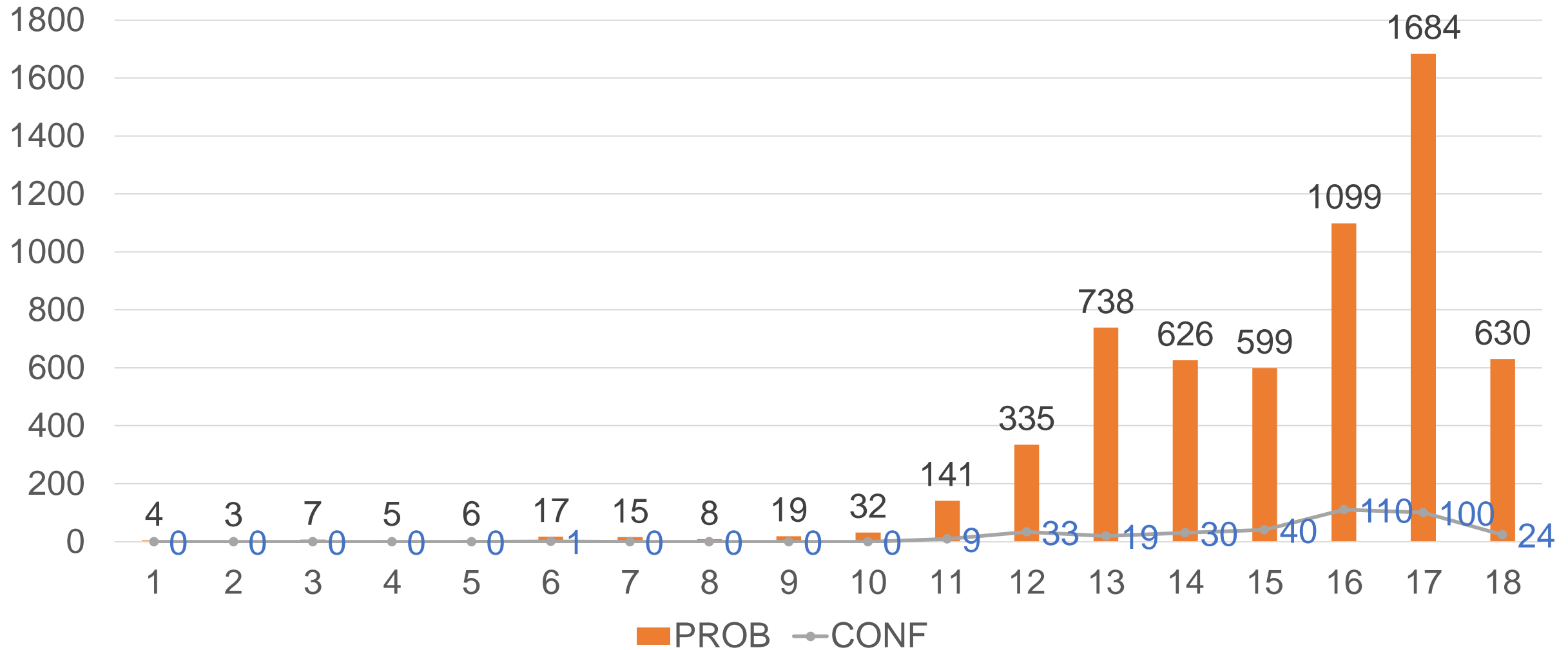
Panorama Estatal de casos confirmados



CURVA DE CASOS CONFIRMADOS Y CASOS NUEVOS POR DÍA

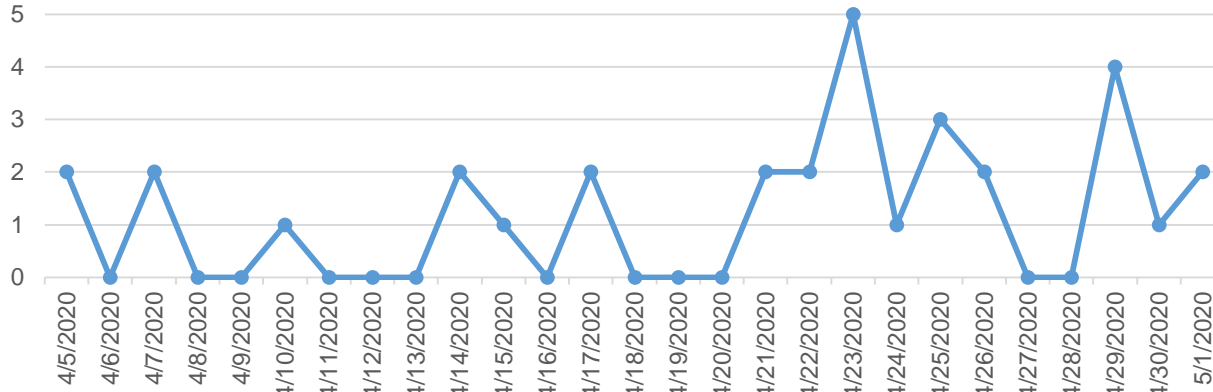


Casos sospechosos vs casos confirmados por SE

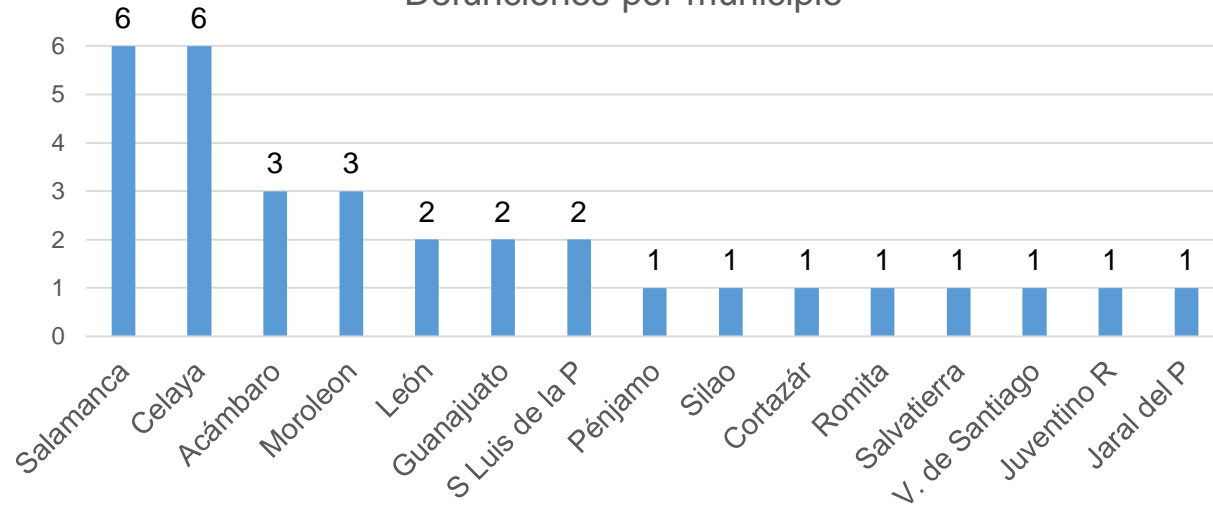


Mortalidad por COVID19 en Guanajuato

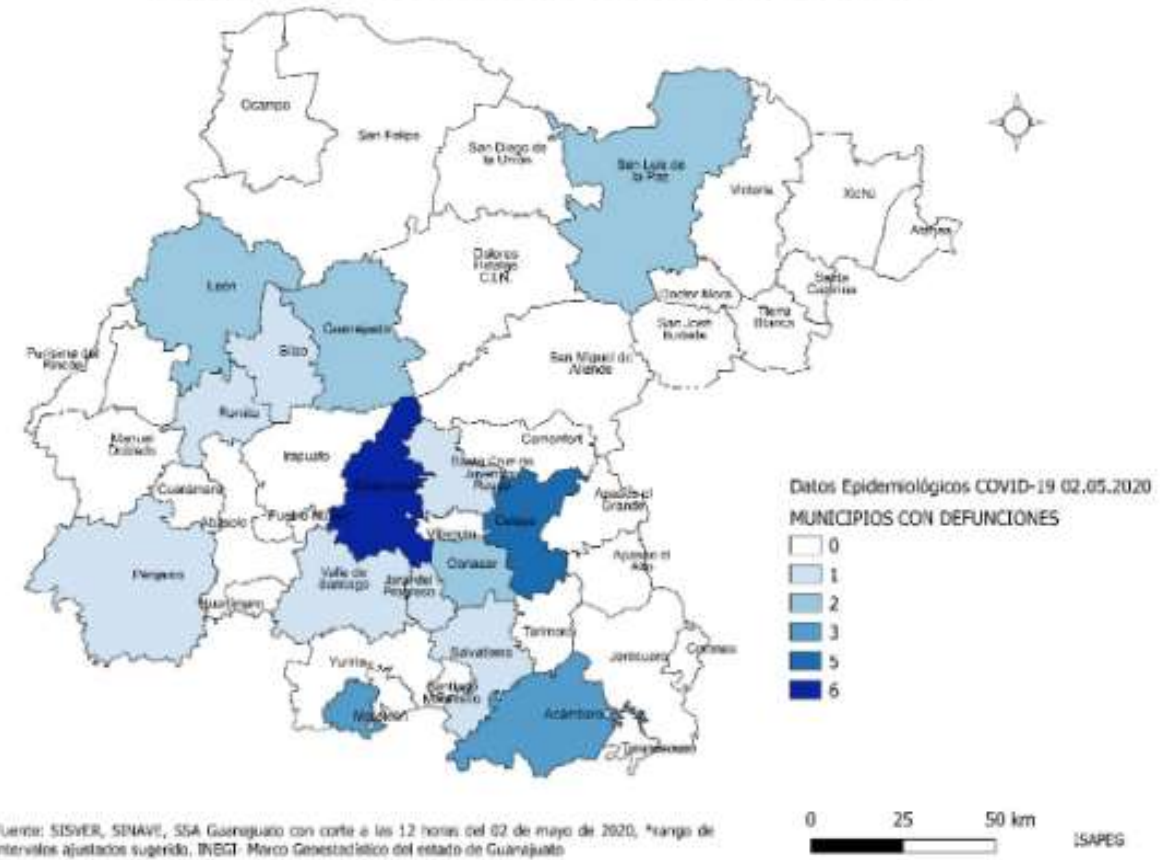
Defunciones COVID-19 en Guanajuato



Defunciones por municipio



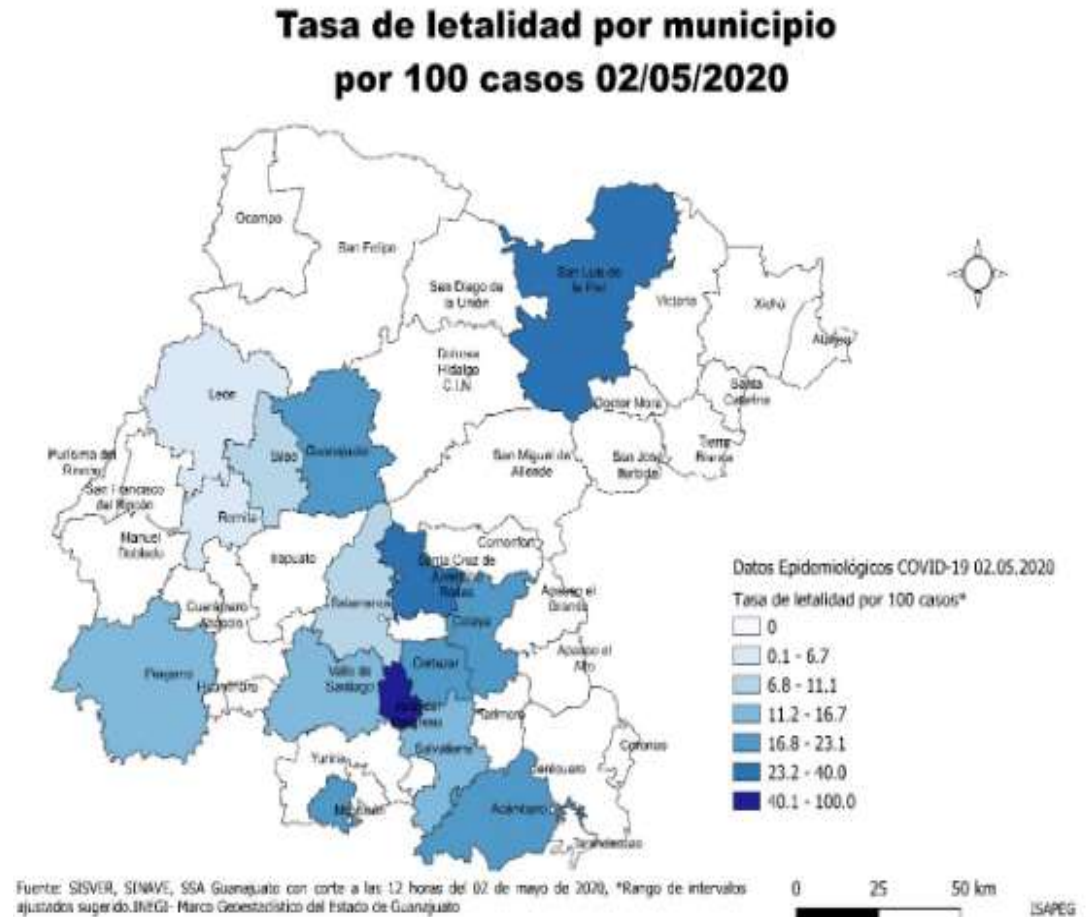
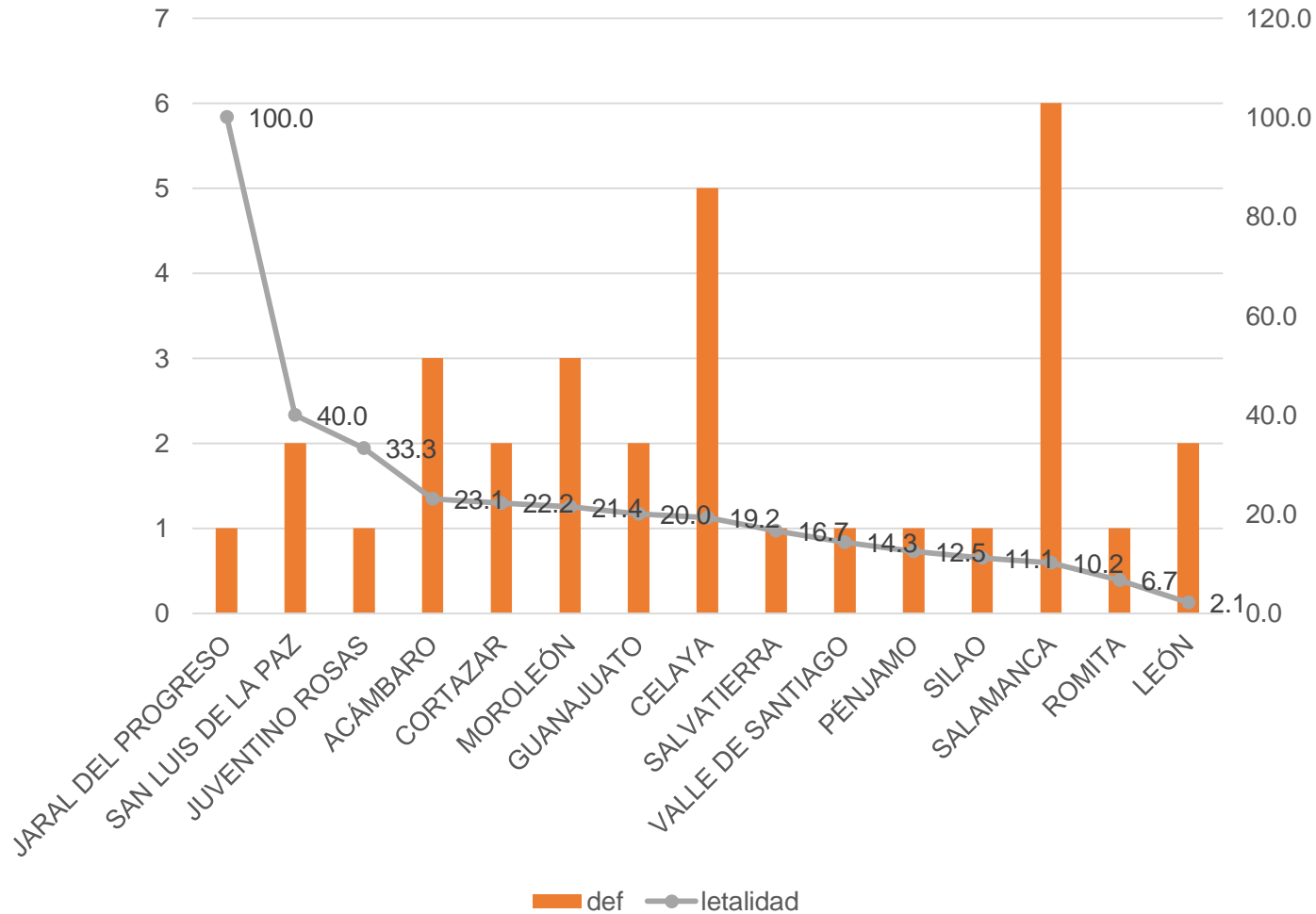
Municipios con defunciones 02/05/2020



*1 defunción en el Hosp. COVID León, residente de Iztapalapa.
32 defunciones registradas hasta la semana 18.
Tasa de letalidad estatal: 8.7 vs Nacional 9.5 por cada 100 casos

Mortalidad por COVID19 en Guanajuato

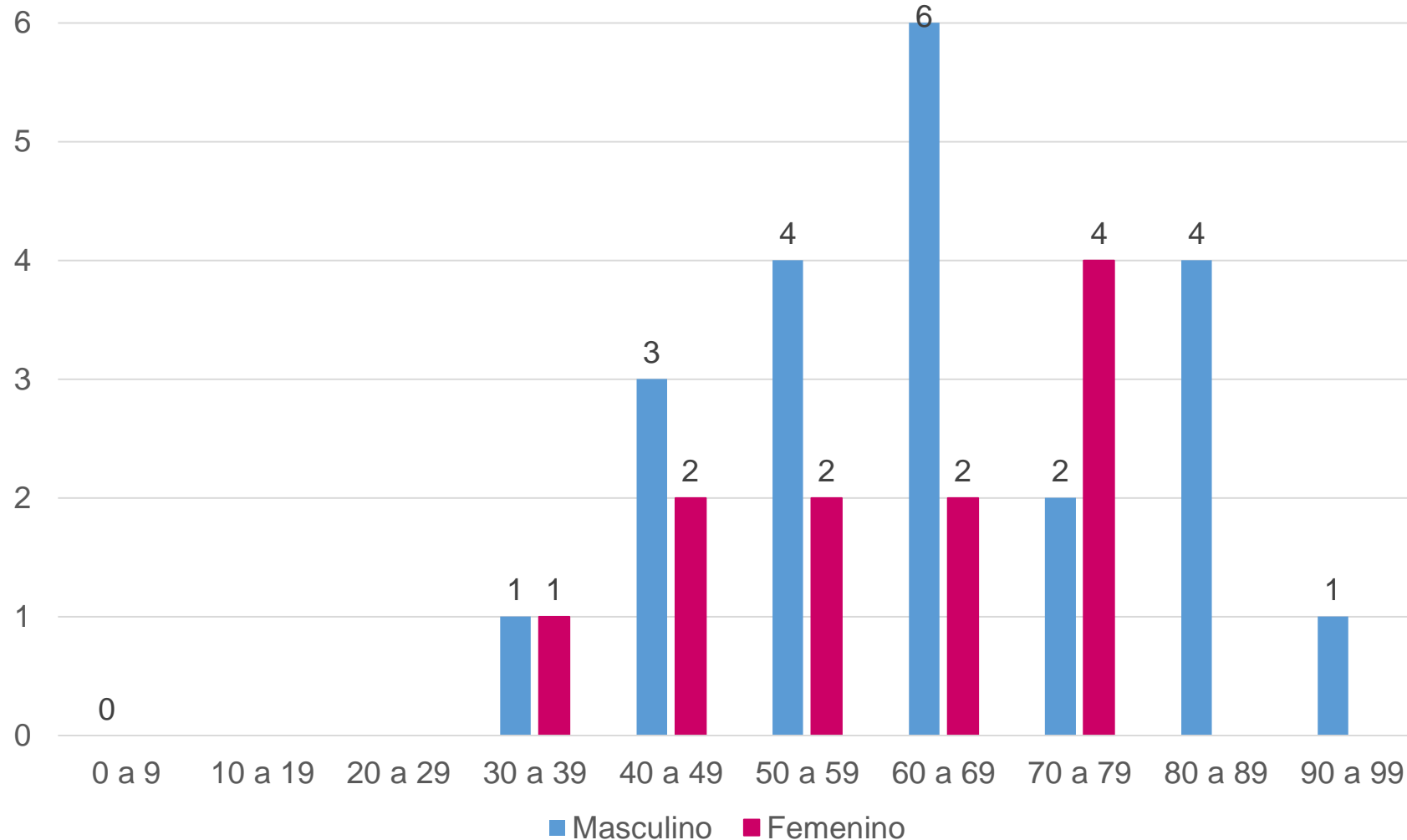
Tasa de letalidad por municipio



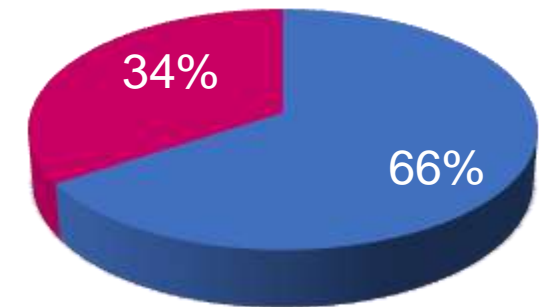
Mortalidad por COVID19 en Guanajuato



Defunciones confirmadas según edad y sexo



Sexo

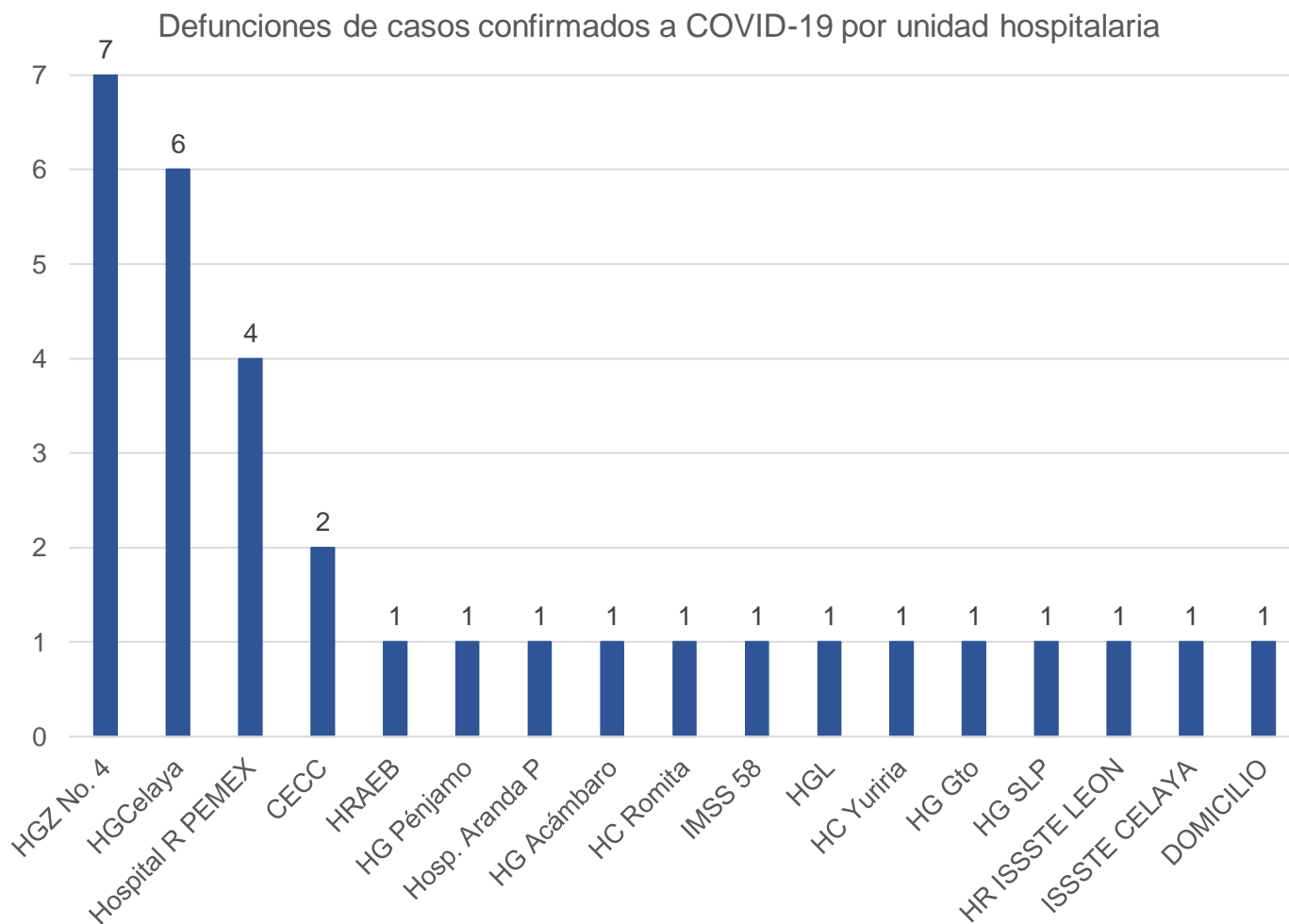
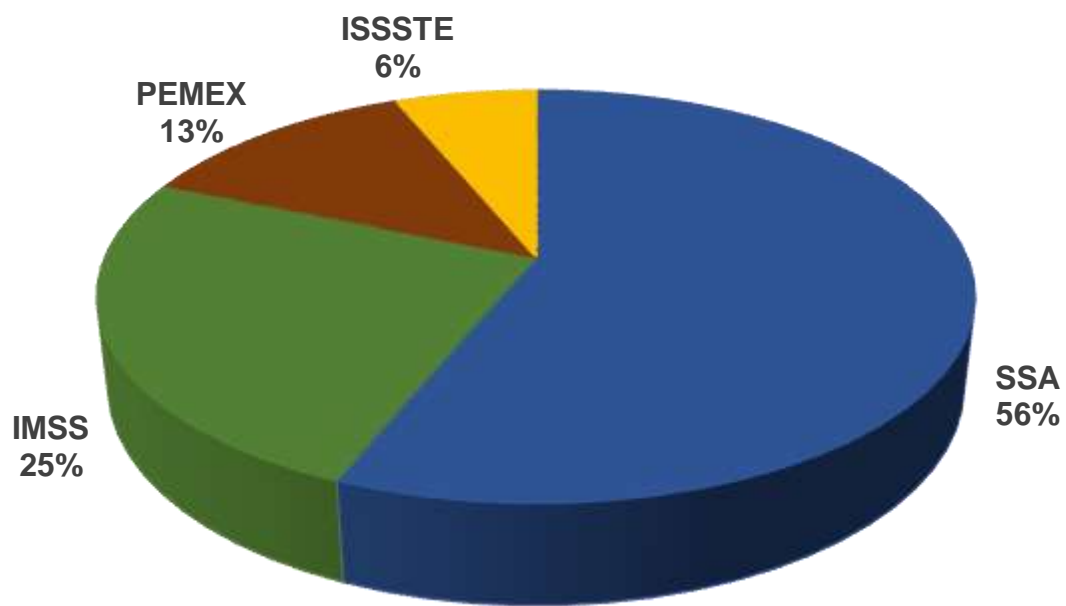


■ Masculino ■ Femenino

Mortalidad por COVID19 en Guanajuato

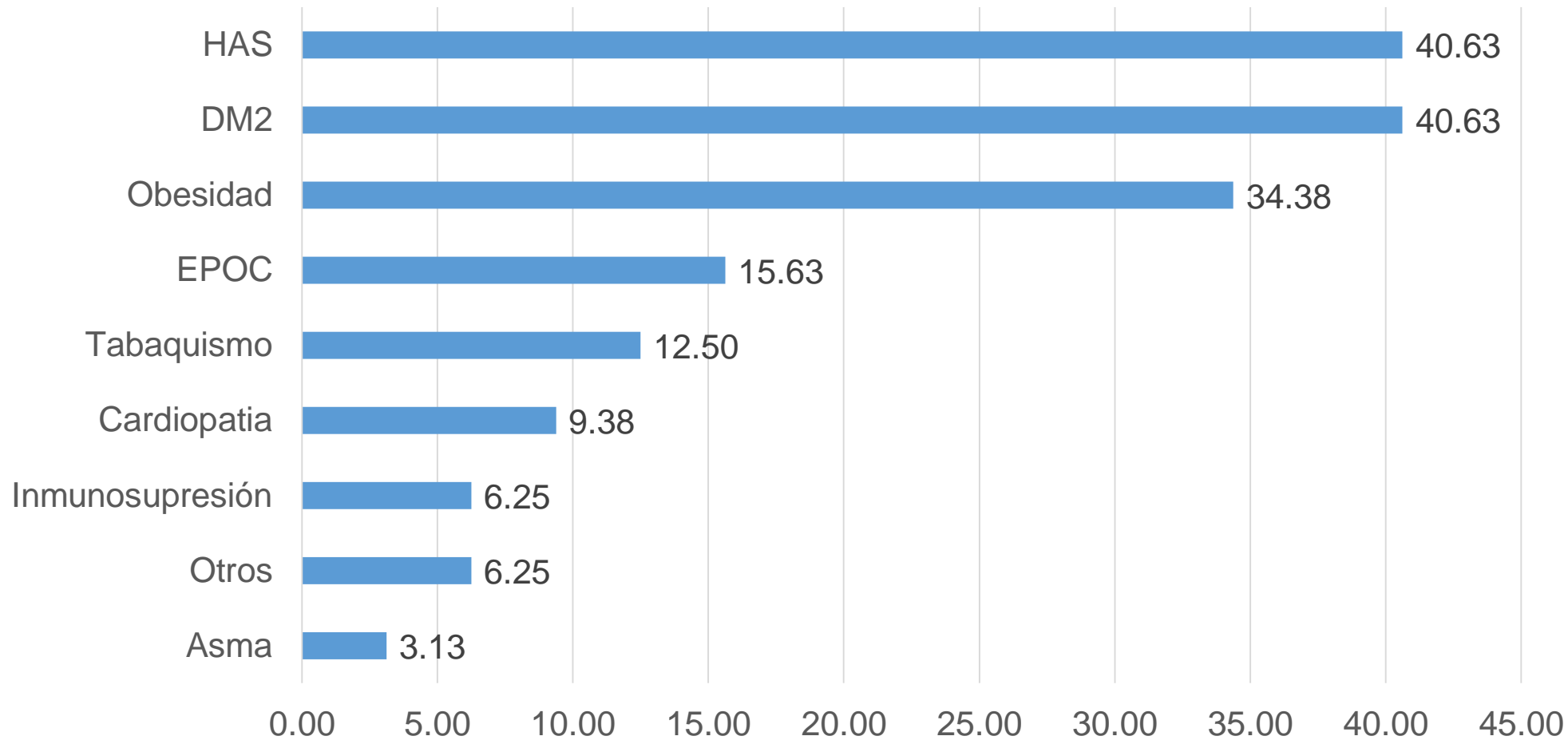


Defunciones de casos confirmados a COVID-19 por institución



Defunciones confirmadas según comorbilidad

%



Acciones Específicas de Vigilancia Epidemiológica de la Mortalidad (casos sospechoso y confirmado a Covid-19)

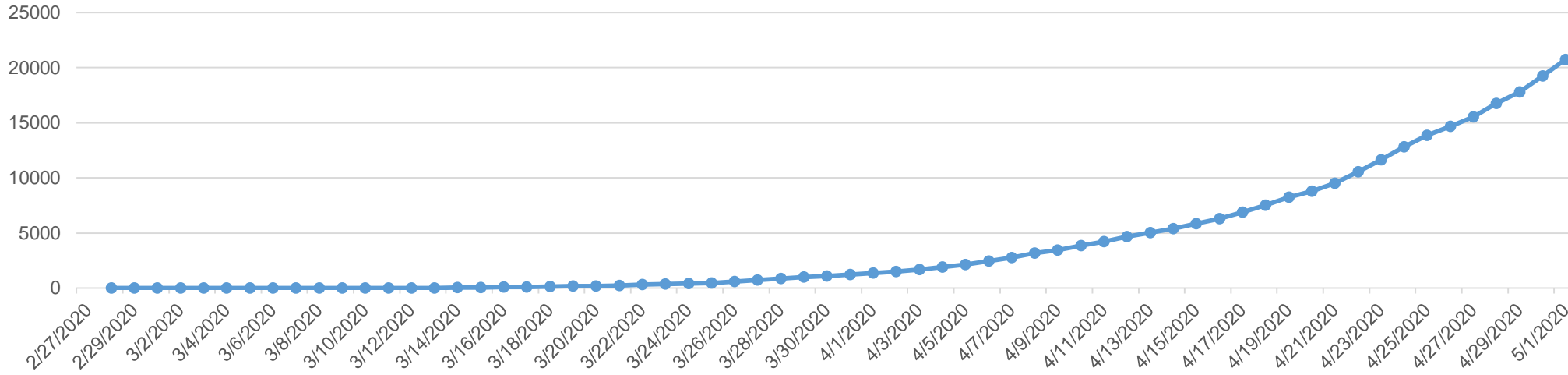


Realizar la investigación dentro de los 21 días naturales posteriores a la defunción.

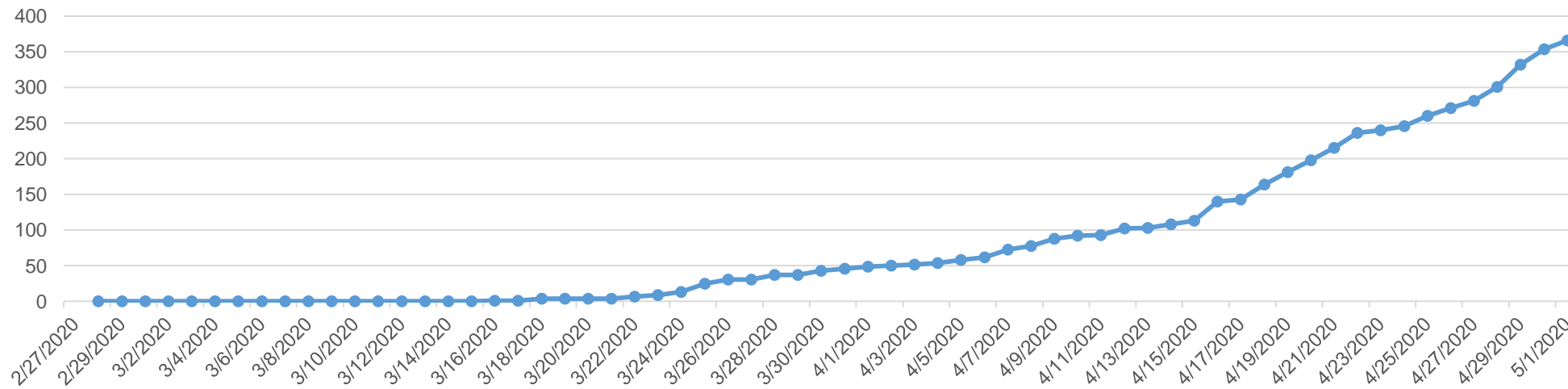
Curva de casos confirmados Nacional Vs Estatal



Curva de casos acumulados nacional COVID-19



Curva de casos acumulados a COVID-19 Estatal



Caso sospechoso:

Definición validada por CONAVE:

Persona de cualquier edad que en los últimos 7 días haya presentado al menos dos de los siguientes signos y síntomas: tos, fiebre o cefalea.

Acompañado de al menos uno de los siguientes signos o síntomas.

- ***Disnea***
- ***Artralgias***
- ***Mialgias***
- ***Odinofagia/ardor faríngeo***
- ***Rinorrea***
- ***Conjuntivitis***
- ***Dolor torácico***

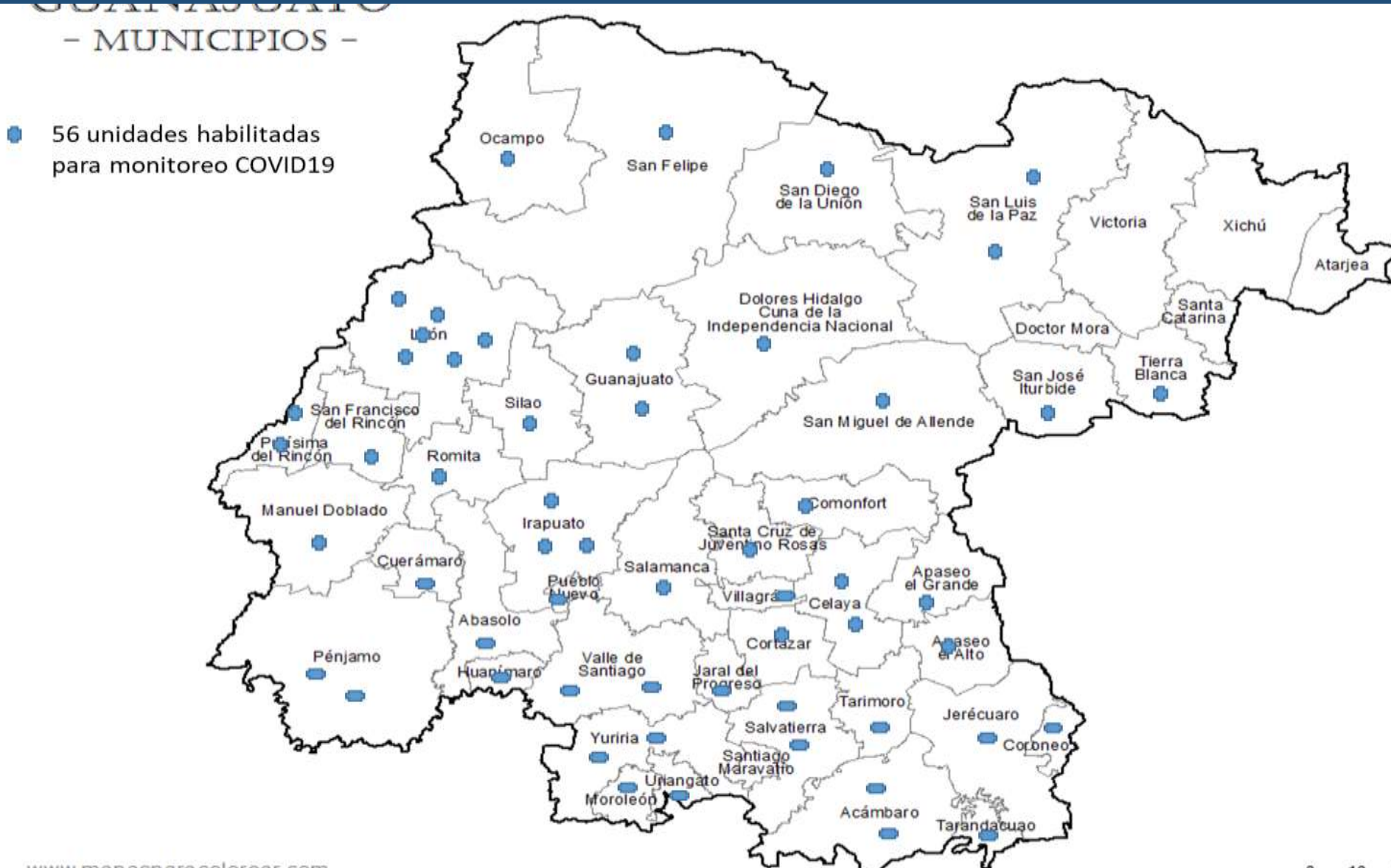


Caso confirmado:

Persona que cumpla con la definición operacional de caso sospechoso y que cuente con diagnóstico confirmado por la red de laboratorios reconocidos por el InDRE (51 laboratorios).

Las definiciones operacionales están sujetas a cambios y serán actualizados de acuerdo con la disponibilidad de información adicional, únicamente por el Comité Nacional para la Vigilancia Epidemiológica (CONAVE).

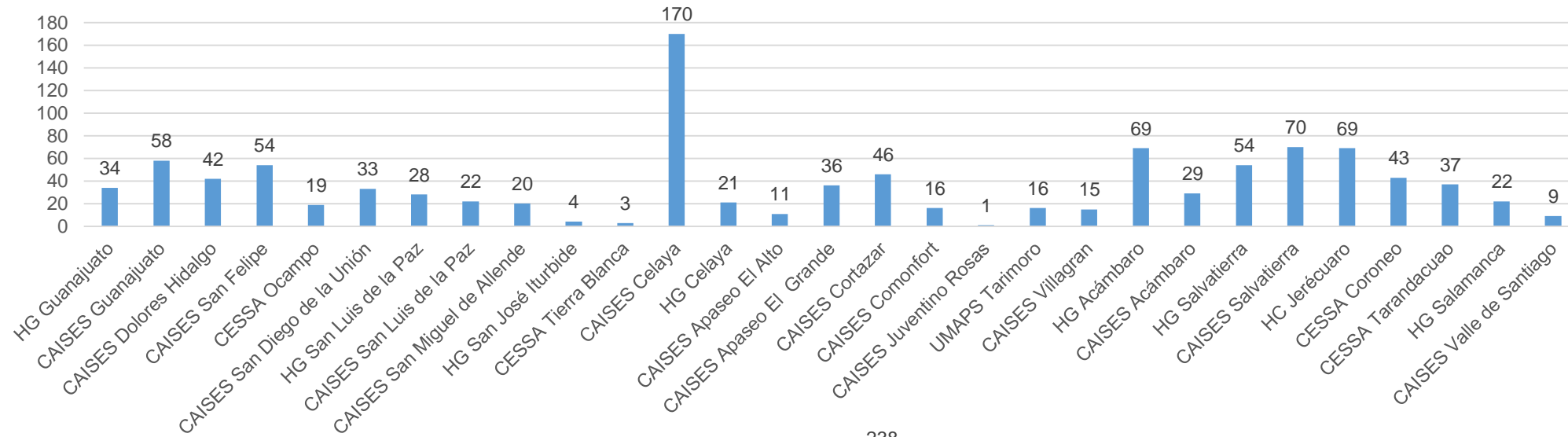
Unidades monitoras COVID19



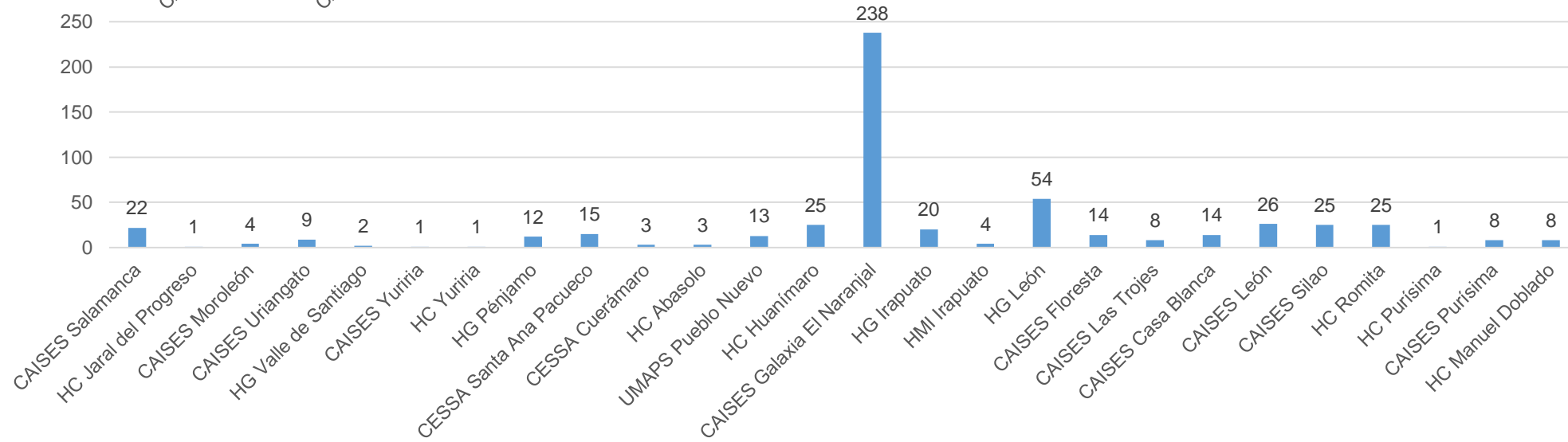
Unidades monitoras COVID19



Muestras tomadas



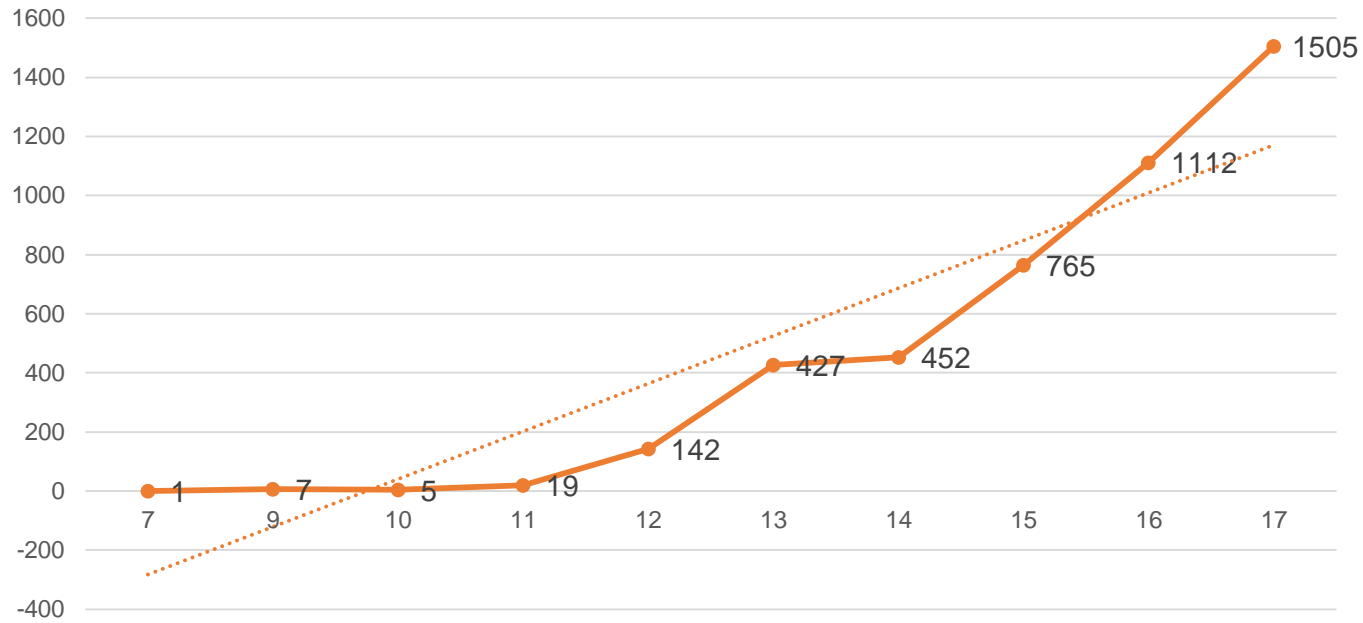
1,774
muestras



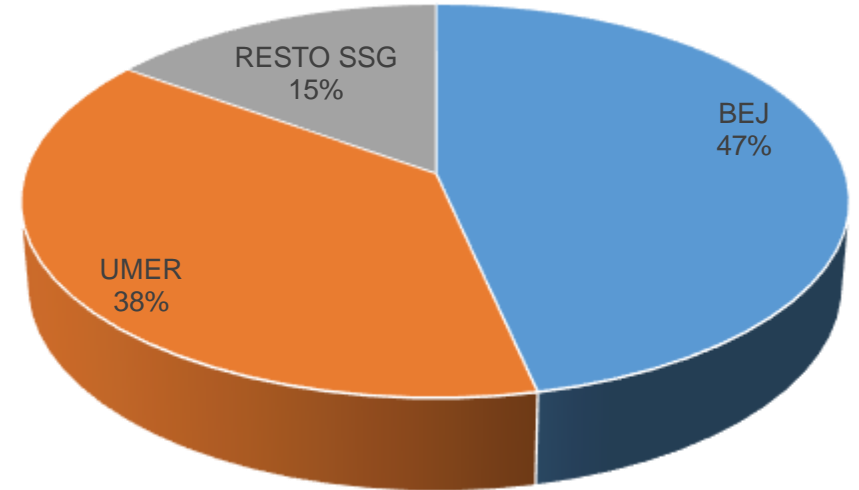
Unidades monitoras COVID19



MUESTRAS RECIBIDAS EN LESP POR SE



% MUESTRAS TOMADAS POR TIPO UNIDAD



■ BEJ ■ UMER ■ RESTO SSG

INTERVENCIONES DE PREVENCIÓN Y CONTROL EN LOS DIFERENTES ESCENARIOS DE COVID-19



Qué, Dónde y Cuándo: Se aplica por Localidad o Municipio, en su caso Entidad Federativa

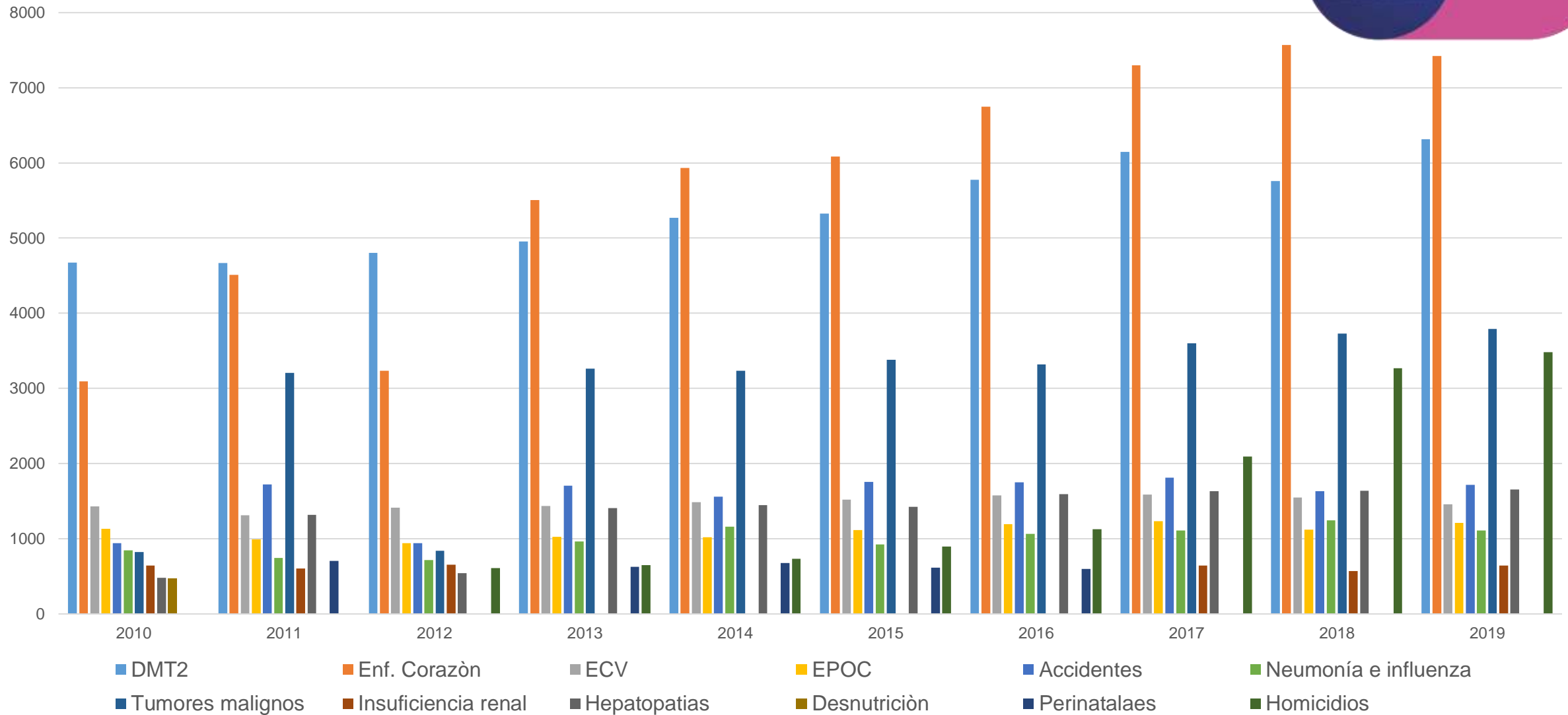
SANA DISTANCIA

ESCENARIOS	1: Importación Viral	2: Dispersión Comunitaria	3: Epidémico
	Decenas de casos	Cientos de casos	Miles de casos
Saludo entre personas	Ninguna restricción	No saludar de beso ni abrazo	No saludar de beso ni abrazo
Espacios Públicos Cerrados (Teatros, Estadios, Cines, etc)	No necesario	Suspensión de eventos ante brotes	Suspensión de eventos ante brotes
Espacios Públicos Abiertos (Plazas, Parques, Playas, etc)	No necesario	Suspensión de eventos ante brotes	Suspensión de eventos ante brotes
Escuelas, Preparatorias y Universidades	Difusión de mensajes preventivos	Filtro Escolar	Suspensión de clases en escuelas con brotes activos
Lugar de Trabajo	Difusión de mensajes preventivos	Filtro Sanitario	Suspensión de actividades en centros laborales con brotes activos

Vigilancia de la Mortalidad



Mortalidad General 2010-2019



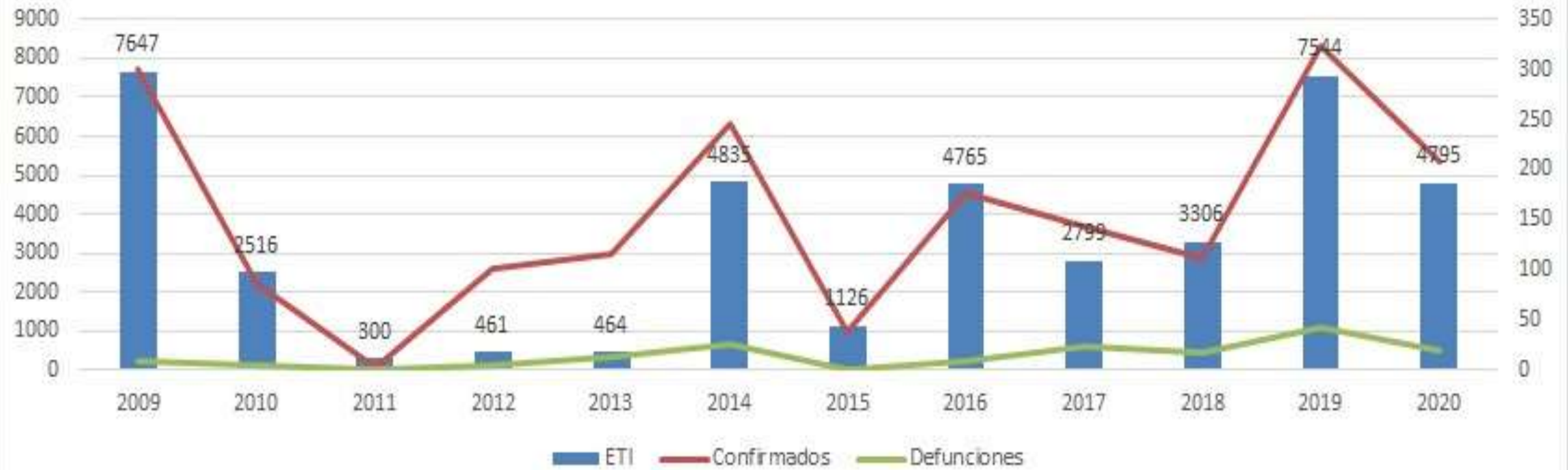
Fuente: Cubos dinámicos SEED, preliminar 2019 (Corte 23/01/2020)

Variables: Entidad de Residencia (Guanajuato), Principales Causas, Defunciones

Fecha de consulta: 03/04/2020

Link: http://www.dgis.salud.gob.mx/contenidos/basesdedatos/cubos_seed.html

Casos y defunciones por ETI e Influenza, 2009-2020, Estatal

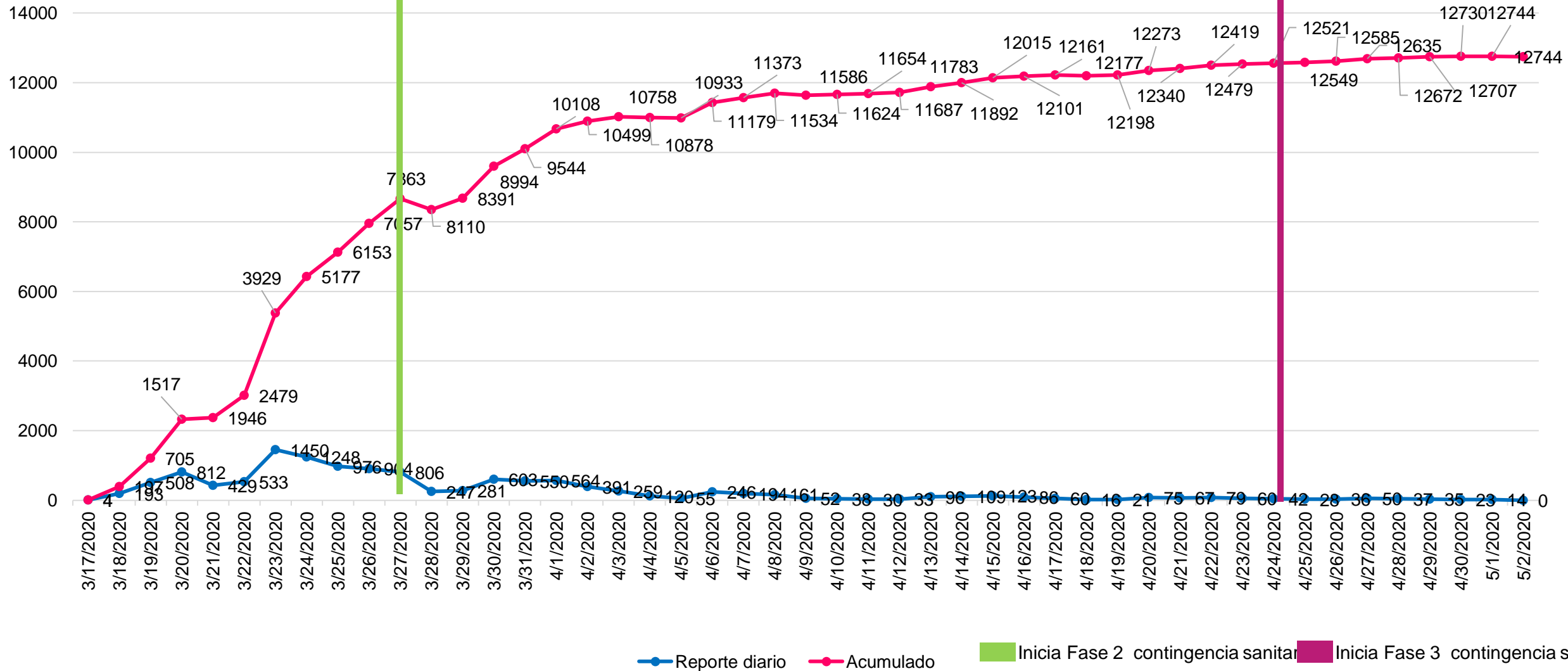


Fuente: Cubos dinámicos SEED, preliminar 2019 (Corte 23/01/2020)
 Variables: Entidad de Residencia (Guanajuato), Principales Causas, Defunciones
 Fecha de consulta: 03/04/2020
 Link: http://www.dgis.salud.gob.mx/contenidos/basesdedatos/cubos_seed.html

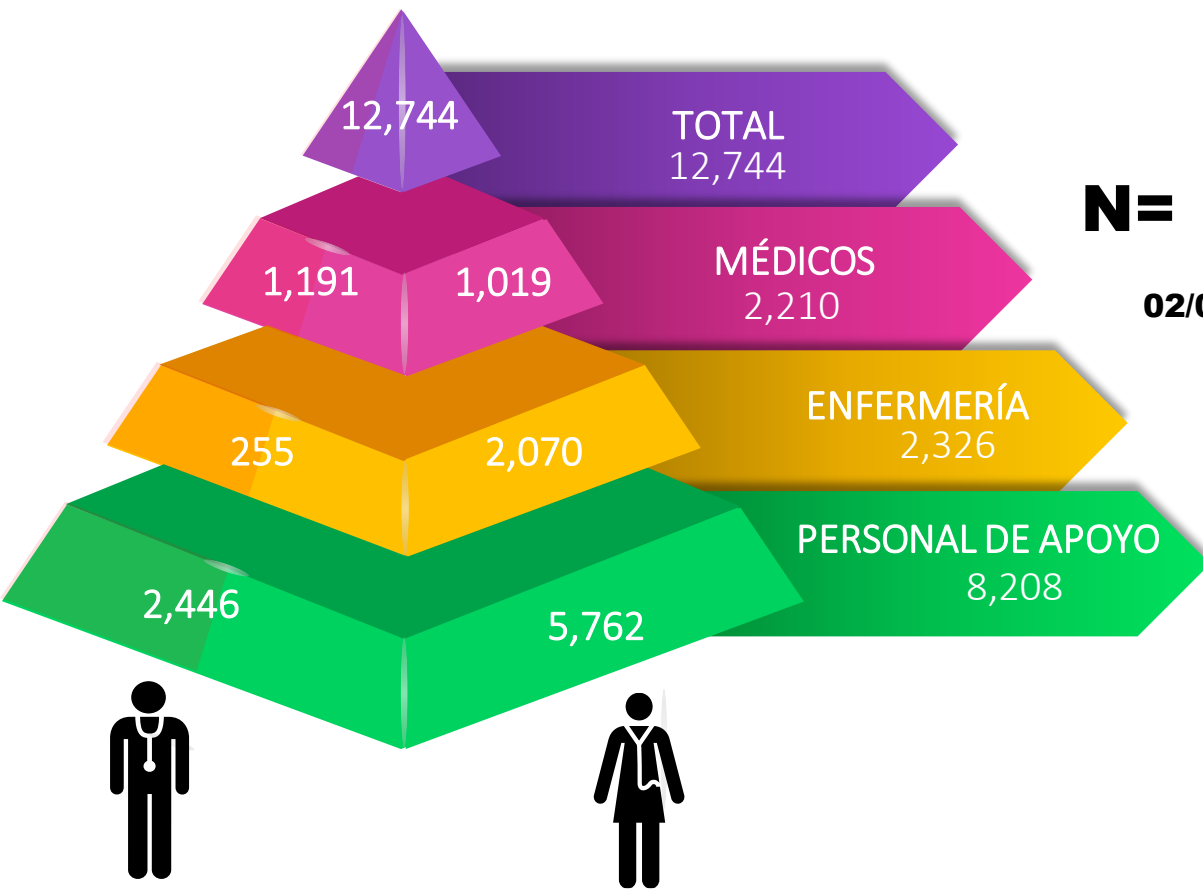
Capacitados aula virtual ISAPEG



COVID-19
N= 12,744
02/05/2020



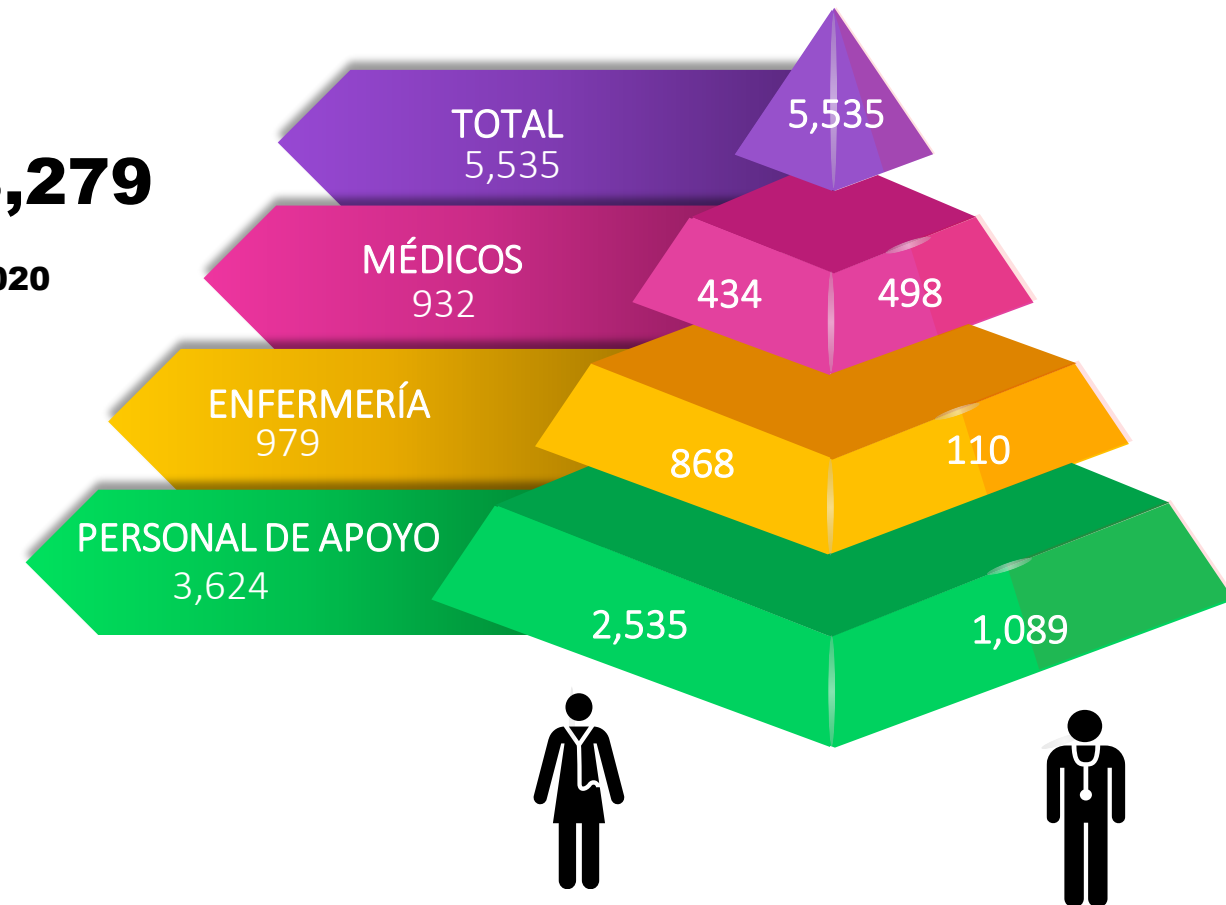
COVID-19



N= 18,279

02/05/2020

COMUNICACIÓN DE RIESGOS

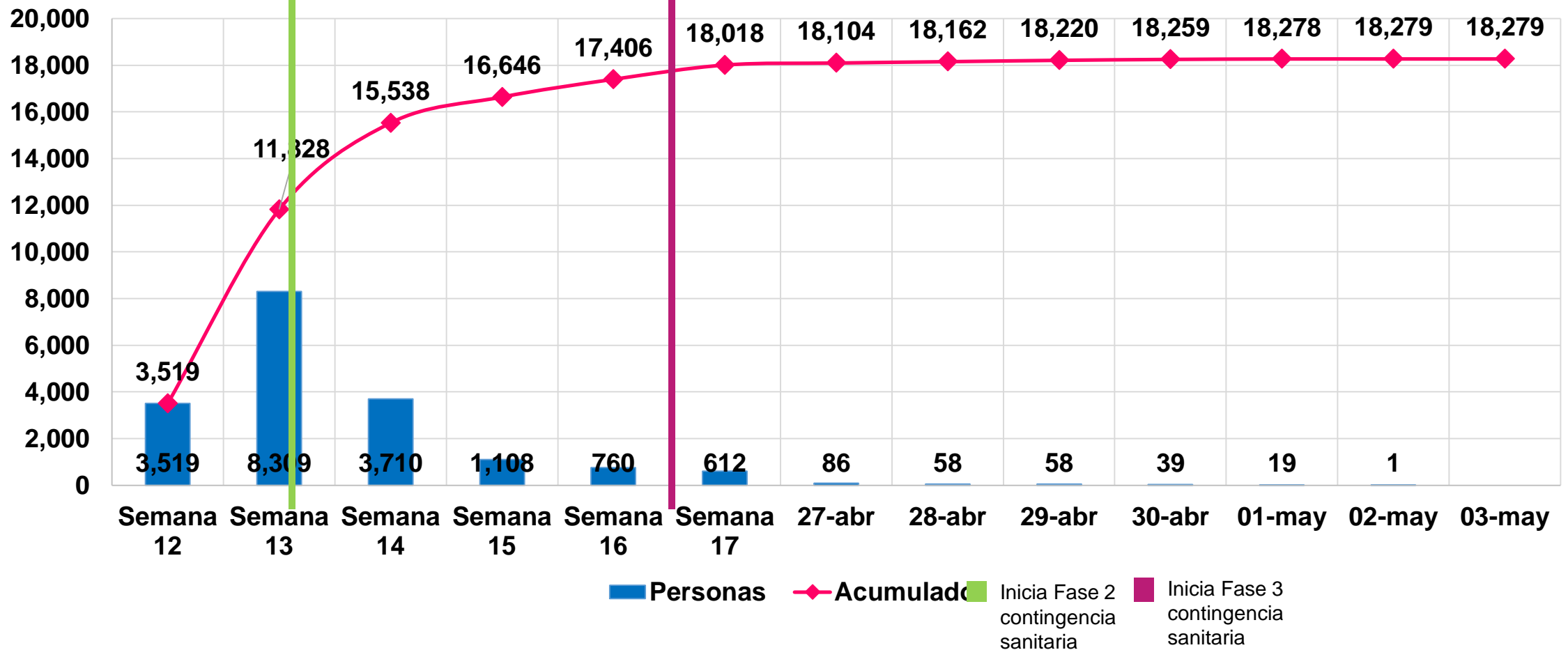


Capacitados aula virtual ISAPEG

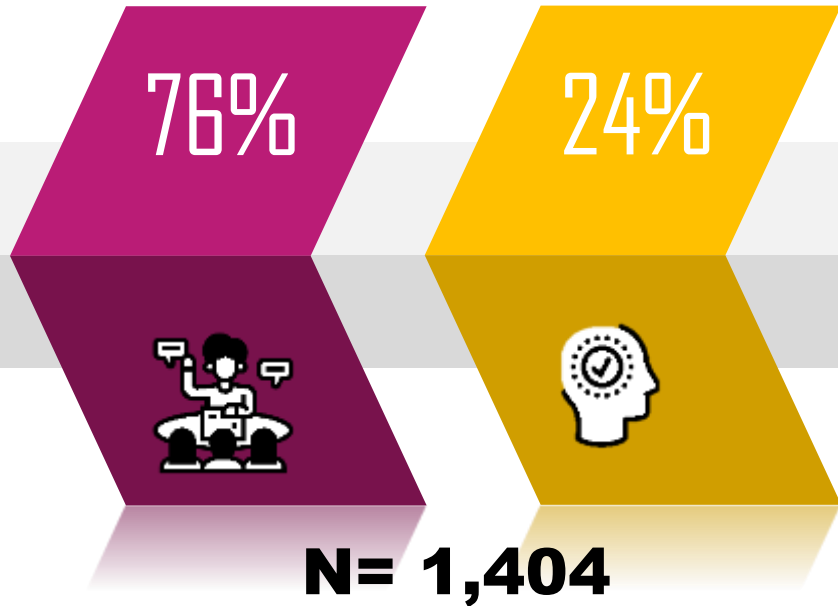


02/05/2020

TOTAL



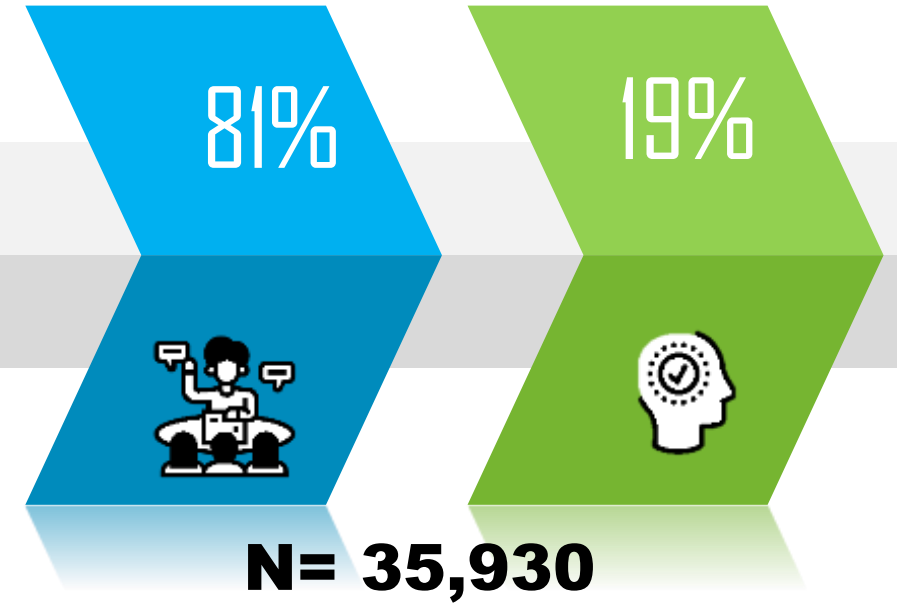
Capacitaciones presenciales



No. de sesiones reportadas por tipo de capacitación

1067
PONENCIA

337
TALLER

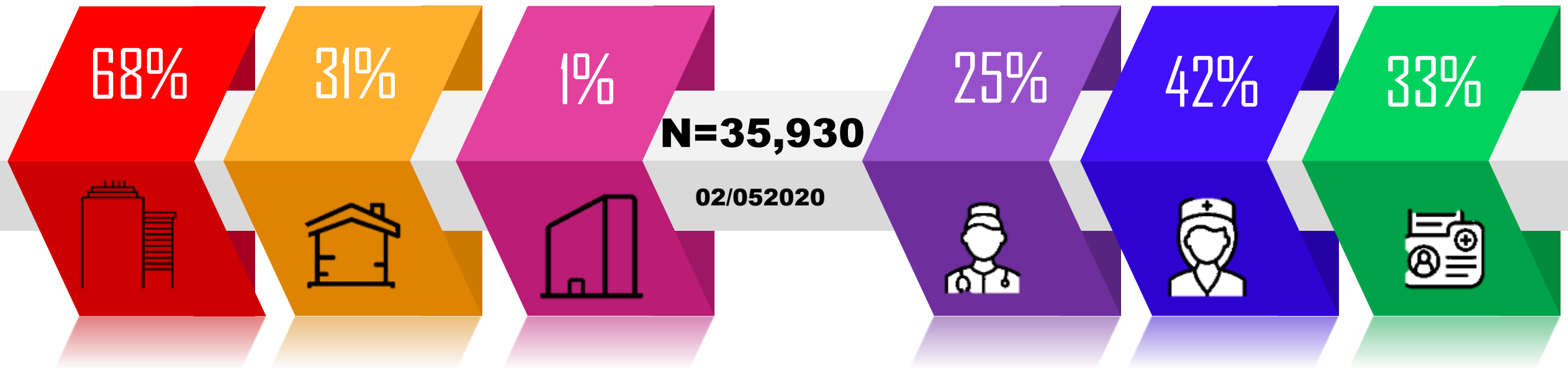


Asistentes reportados por tipo de capacitación

28,999
PONENCIA

6,931
TALLER

Capacitaciones presenciales



Asistentes reportados por nivel de atención

24,909

2DO NIVEL DE ATENCIÓN

10,737

1ER NIVEL DE ATENCIÓN

284

OFICINAS JURISDICCIONALES

Asistentes reportados por perfil

9,007

MÉDICOS

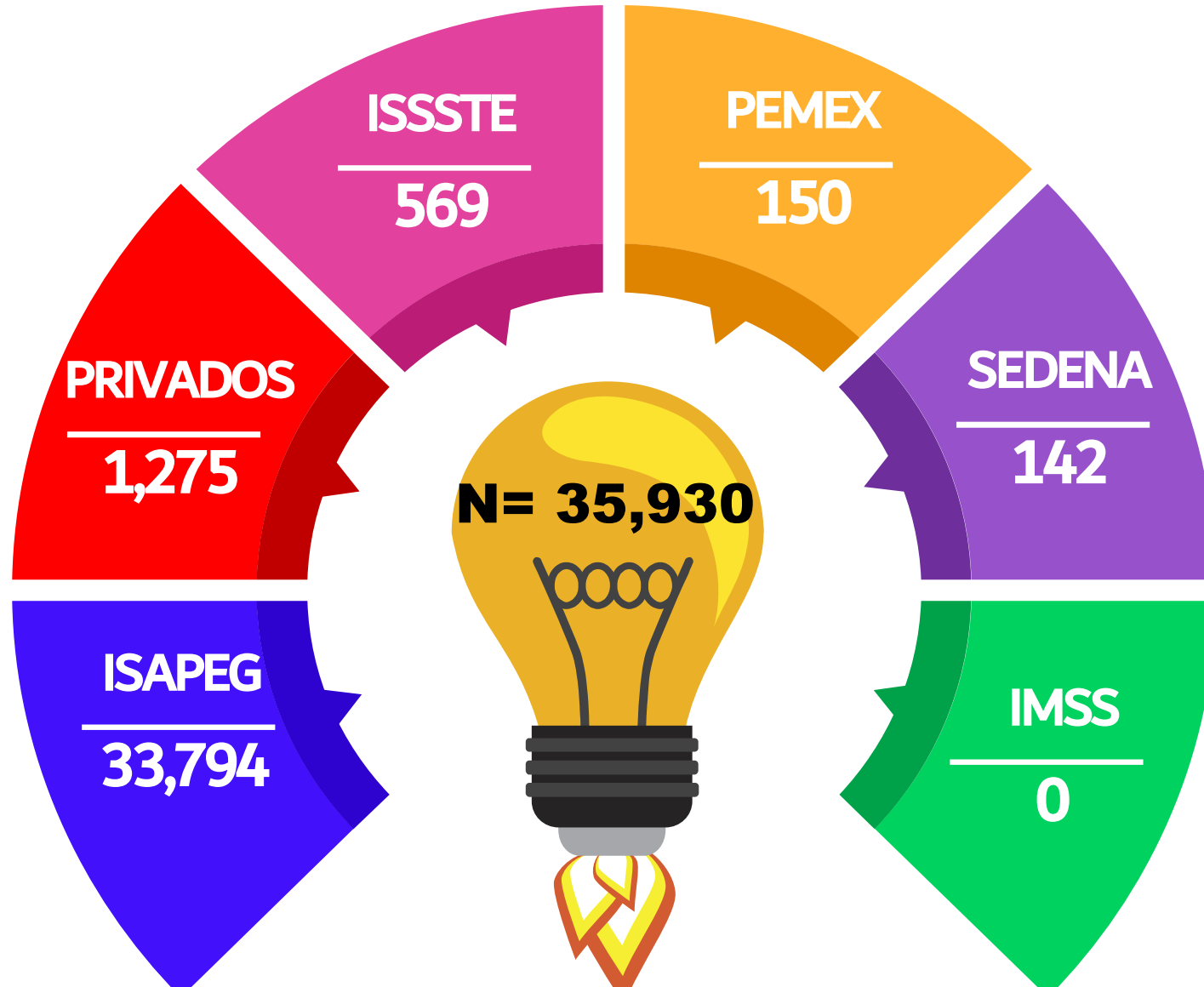
15,104

ENFERMERAS

11,819

PERSONAL DE APOYO

Asistentes reportados por Institución



Desarrollo de Competencias

Personas capacitadas	Personal de Salud	7,241	Total 22,500
	Entorno laboral	6,834	
	Docentes y personal de intendencia (Escuelas, Guarderías)	5,180	
	H. Ayuntamiento	3,245	
Promoción de la Salud mediante orientación individual dirigida a:	Población General	358,834	Total 360,109
	Migrantes	1,275	

Desarrollo de Entornos



Intervenciones en los entornos públicos (En coordinación con H. Ayuntamiento y/o otras instituciones)	Parques	348	Total 872
	Panteones	46	
	Mercados	38	
	Albergues	18	
	Centros gerontológicos	54	
	Asilos	52	
	Guarderías	85	
	Centrales de autobuses:	46	
	centros religiosos	195	



Participación Social

Participación Municipal:	Reunión Estatal de la Red Guanajuatense de Municipios por la Salud	2
	Reunión Estatal Extraordinaria de Municipios por la Salud	2
	Reuniones Regionales con H. Ayuntamientos en seguimiento de los acuerdos de dicha reunión estatal	31
	Reuniones con Comités Municipales de Salud	87
Coordinación intersectorial	Reuniones con la participación de Instituciones	41

A través de la Red Guanajuatense de Municipios por la Salud se están realizando acciones de prevención y promoción

Participación Comunitaria

Comités Locales Salud Informados	362
Resp. Casas Amigas informadas	180
Agentes y procuradoras de salud Informados	331
promotores de salud voluntarios formados	713
promotores escolares formados	25
Sacerdotes informados	281
Delegados y/o Comisariados informados	395

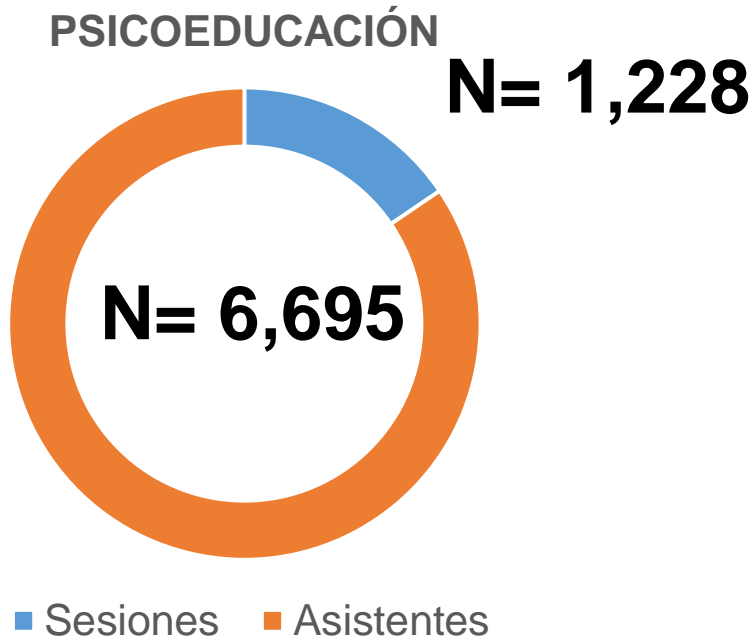
Mensajes en Medios Masivos

Perifoneo	Numero de mensajes: 9,791	Numero de repeticiones: 252,213
		Horas de perifoneo: 11,080
		Población Impactada: 2,596,223
Spots en radio	Numero de mensajes: 664	Pautados: 16,181
		Población impactada: 2,076,485
Mensajes en Facebook	Numero de mensajes: 12,142	Numero de like: 272,442
		Cuantas veces se compartió: 111,279
		Población Impactada: 3,278,003
Mensajes en Twitter	Numero de mensajes: 1,736	
Mensajes en WhatsApp	Numero de mensajes: 13,509	Población Impactada: 239,564
Mensajes en Instagram	Numero de mensajes: 552	

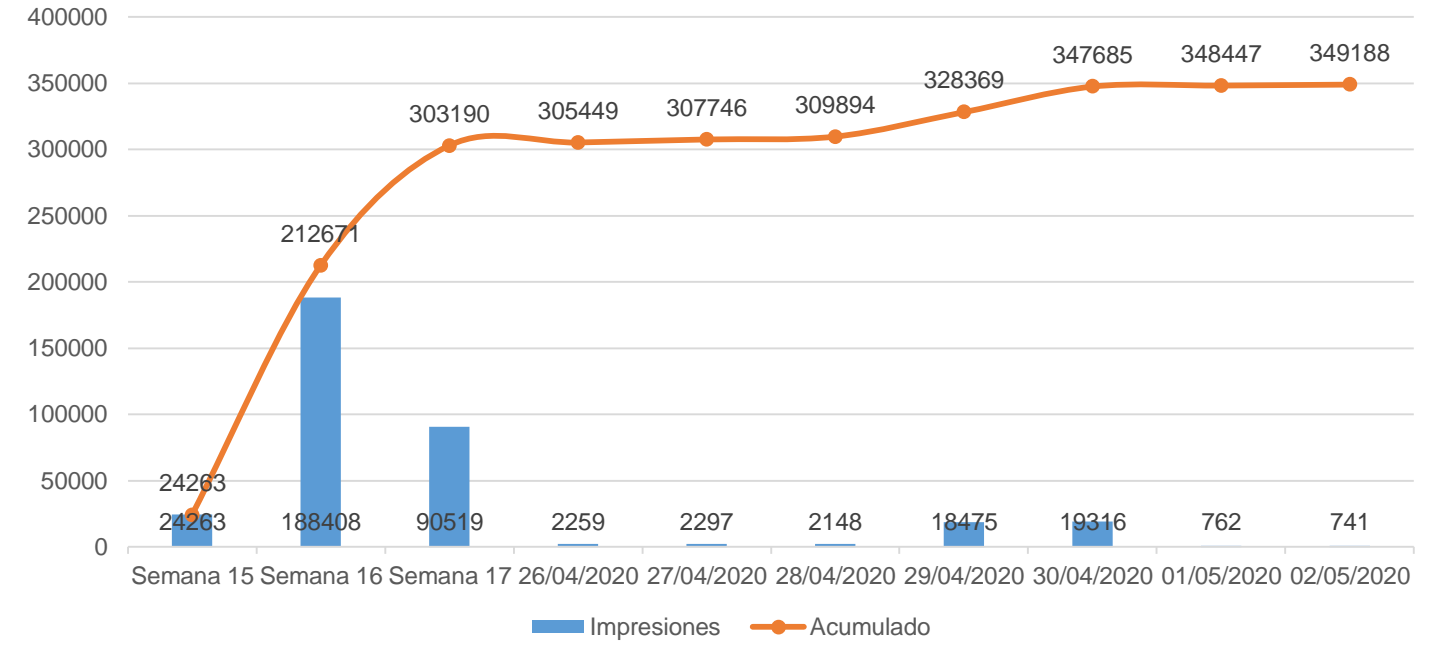
Difusión de las Acciones Preventivas Sobre COVID- 19 Mediante Material (Impreso o Grabado)

Carteles	30,146
Trípticos	74,588
Dípticos	18,984
Periódicos murales	1,294
Bardas pintadas	139
Mensajes para población migrante	1,464
Volantes distribuidos	331,525

PREVENCIÓN EN SALUD MENTAL ANTE SARS-COV-2



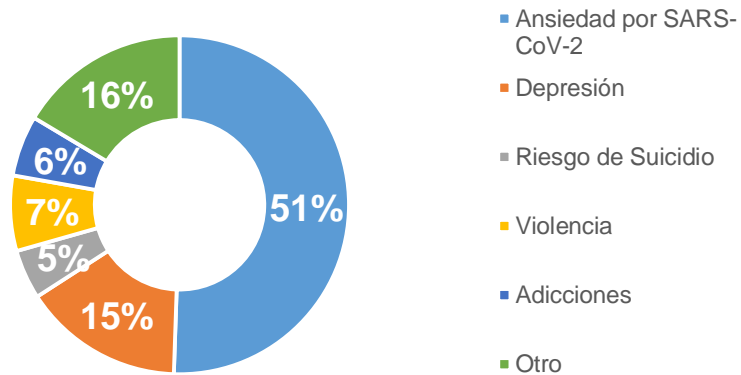
IMPRESIONES DE PANTALLA DE DINÁMICAMENTE EN FACEBOOK



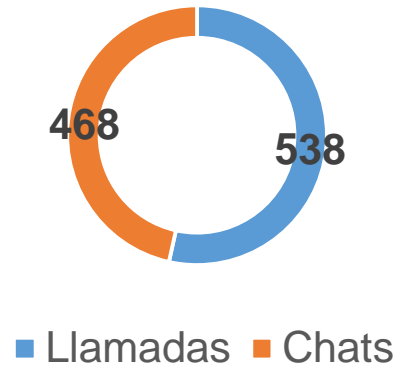
N = 349,188

PRIMEROS AUXILIOS E INTERVENCIÓN EN CRISIS CENTRO DE ATENCIÓN TELEFÓNICA PARA CRISIS PSICOLÓGICA

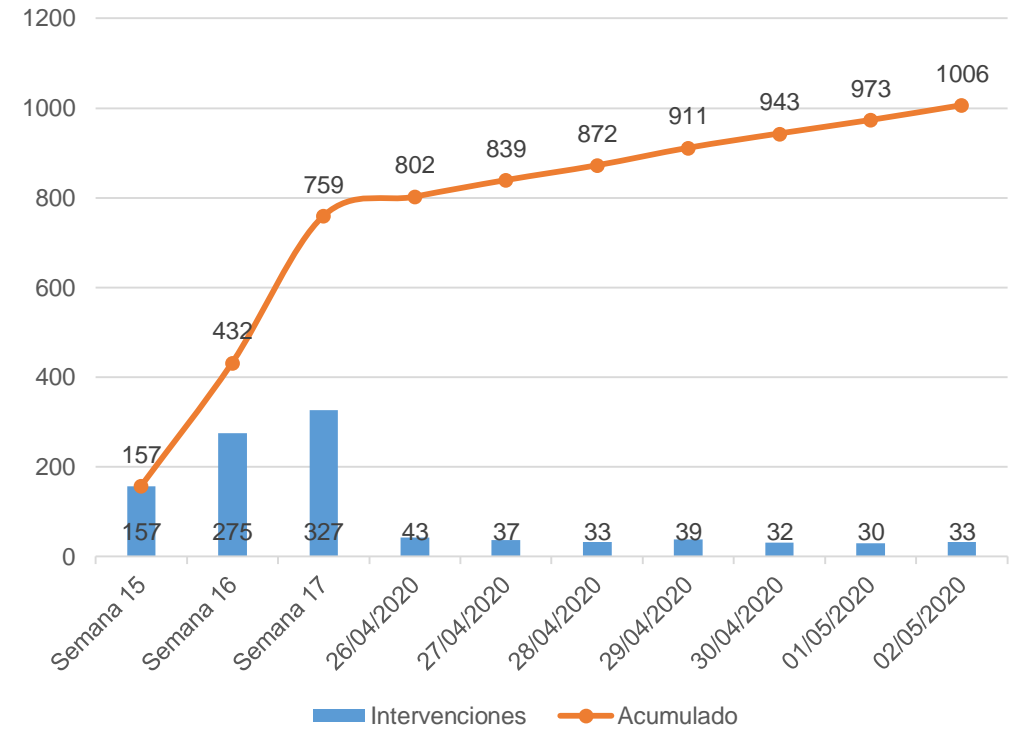
INTERVENCIONES POR MOTIVO



INTERVENCIONES



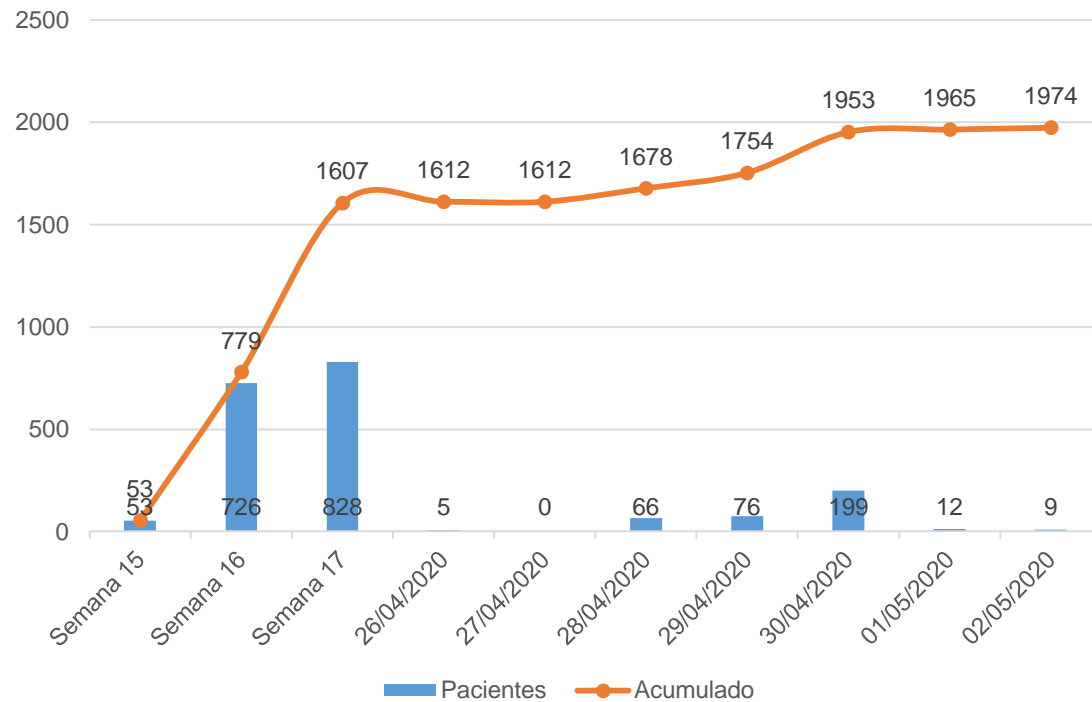
INTERVENCIONES EN CRISIS PSICOLÓGICA



N= 1,006

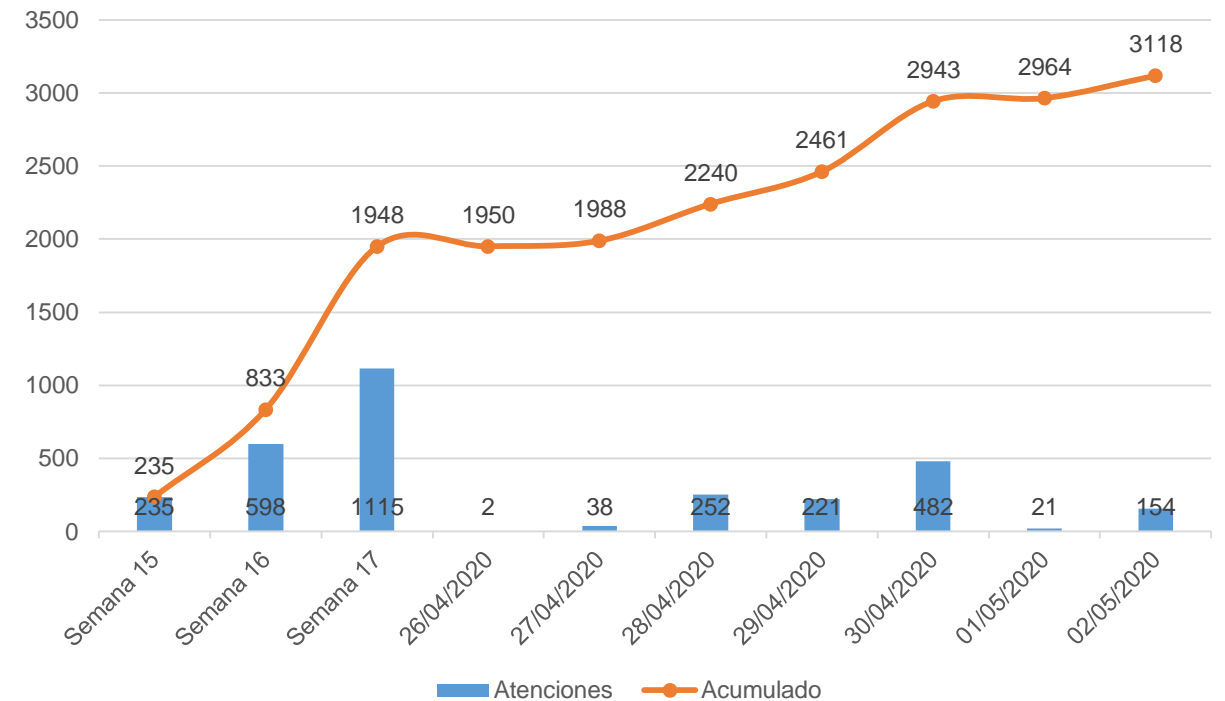
ATENCIÓN PSICOLÓGICA Y PSIQUIÁTRICA

TRIAGE EN SALUD MENTAL EN UNIDADES DE SALUD



N= 1,974

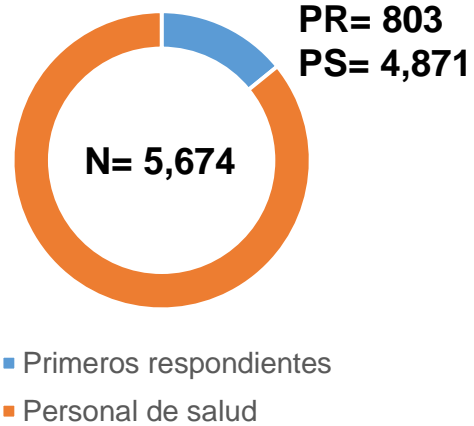
ATENCIÓN PSICOLÓGICA VÍA TELEFÓNICA EN UNIDADES DE SALUD



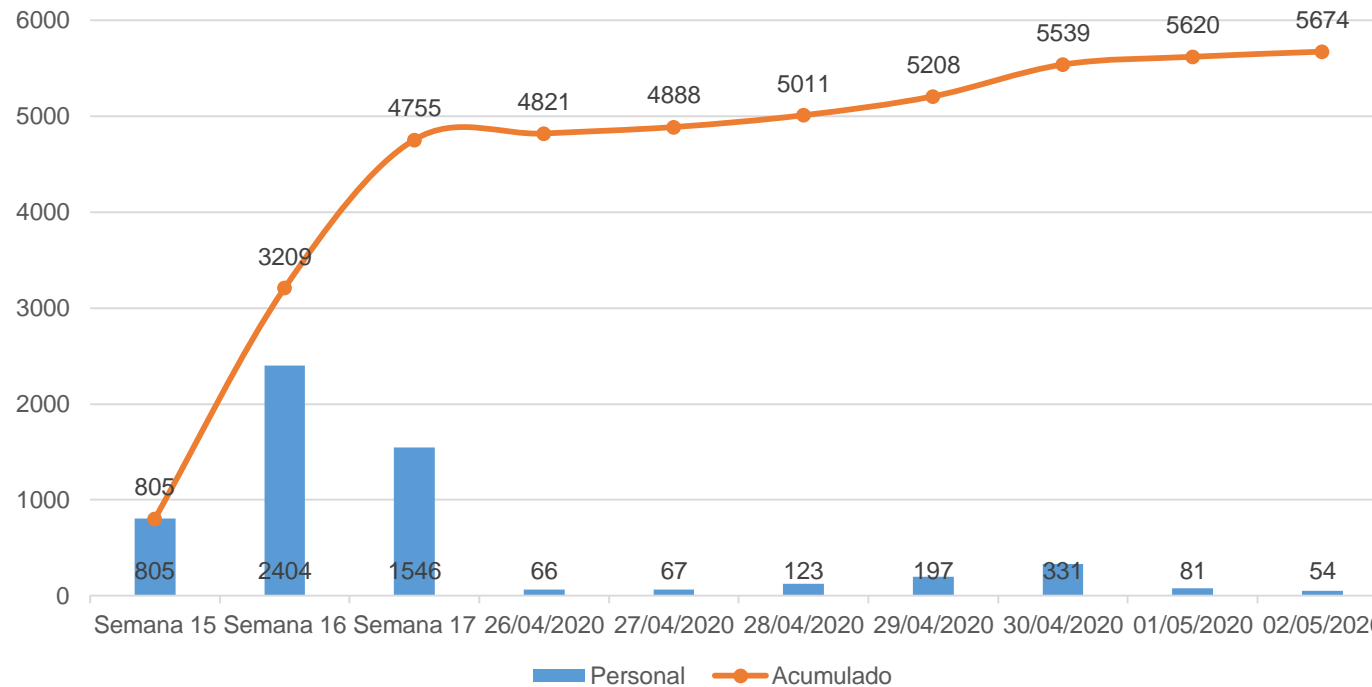
N= 3,118

CONTENCIÓN PSICOEMOCIONAL A PERSONAL DE SALUD

TIPO DE PERSONAL



CONTENCIÓN PSICOEMOCIONAL A PERSONAL DE SALUD

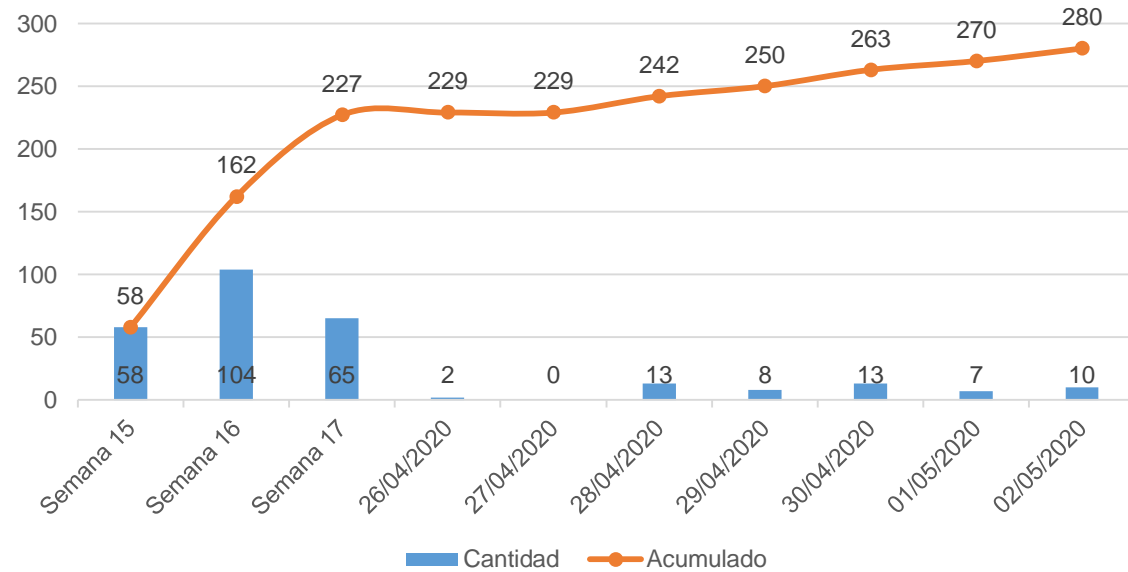


N= 5,674

CAPACITACIONES EN SALUD MENTAL

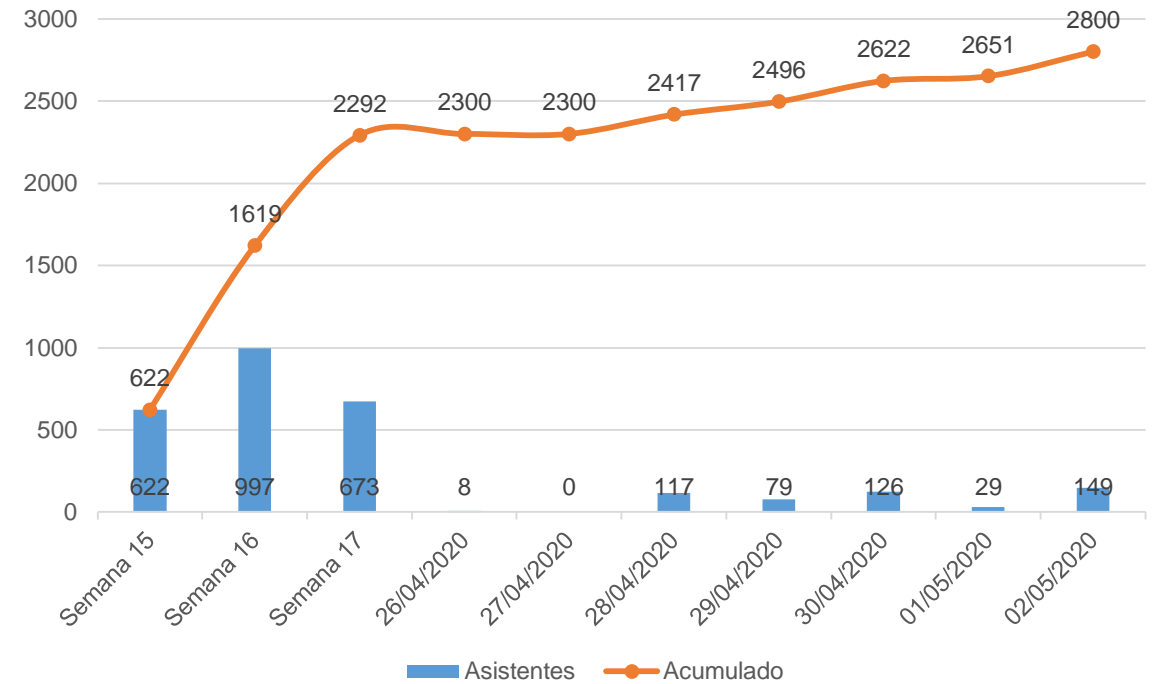
CAPACITACIONES OTORGADAS

Primeros Auxilios Psicológicos / Triage en Salud Mental / Guías de Intervención



N= 280

ASISTENTES A CAPACITACIÓN

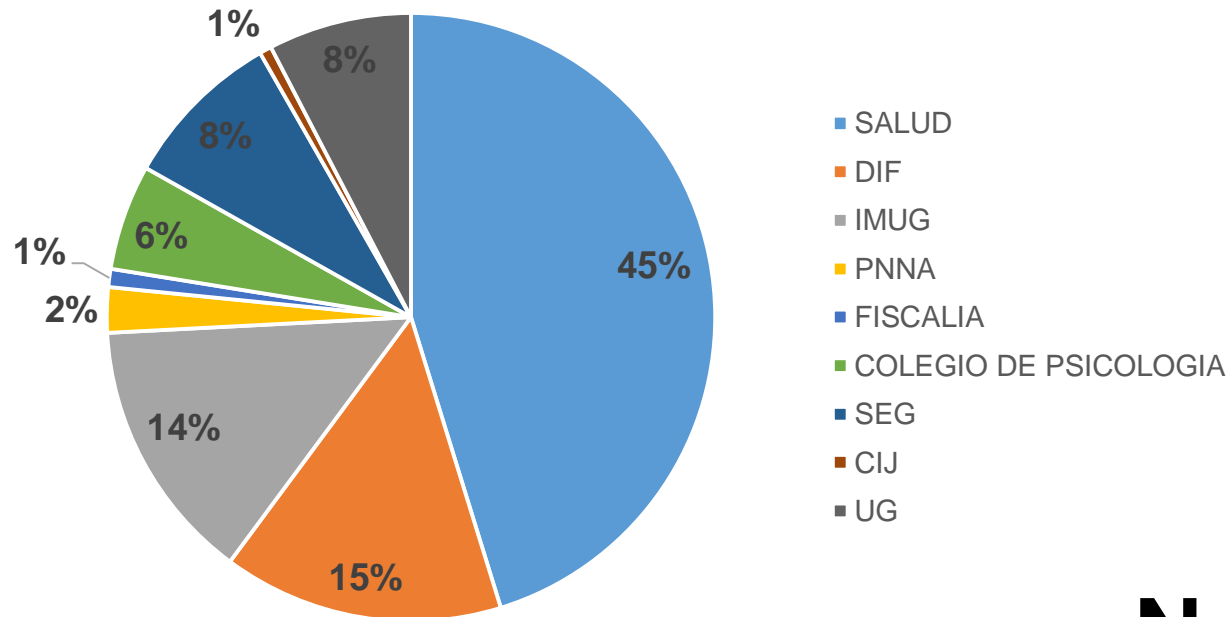


N= 2,800

RED DE ATENCIÓN A LA SALUD MENTAL ANTE SARS-COV-2

Personal capacitado para intervención en primeros auxilios psicológicos

PERSONAL DE LA RED



INSTITUCIÓN	PERSONAL
SALUD	564
DIF	186
IMUG	175
PNNA	30
FISCALIA	12
COLEGIO DE PSICOLOGIA	70
SEG	107
CIJ	8
UG	95
TOTAL	1247

N= 1,247

- 1. **Medidas básicas de prevención: lavado frecuente de manos;** al estornudar, tapar nariz y boca con el ángulo interno del codo; evitar el saludo físico; y no salir de casa si hay síntomas equiparables al coronavirus.
- 2. **Suspensión temporal de actividades no esenciales** (en el plazo antes mencionado): esto es, por ejemplo, no acudir a lugares turísticos en lo que dura la contingencia o sustituir las labores en espacios físicos por trabajo en línea.
- 3. **La reprogramación** de eventos de concentración masiva, como conciertos o ferias turísticas o patronales.
- 4. **Dar protección y cuidado de las personas adultas mayores, embarazadas y en periodo de lactancia, personas con cáncer, VIH,** pues son el sector más vulnerable ante un posible contagio de COVID-19.

477 563 6209 León

800 627 2583 Estatal

800 290 00 24 línea de intervención en crisis

800 004 4800 Federal

dinámicamente.mx

coronavirus.guanajuato.gob.mx



GTO

Grandeza de México

Gracias