

Instituto de Salud Pública del Estado de Guanajuato



REPORTE DE CASOS Covid-19

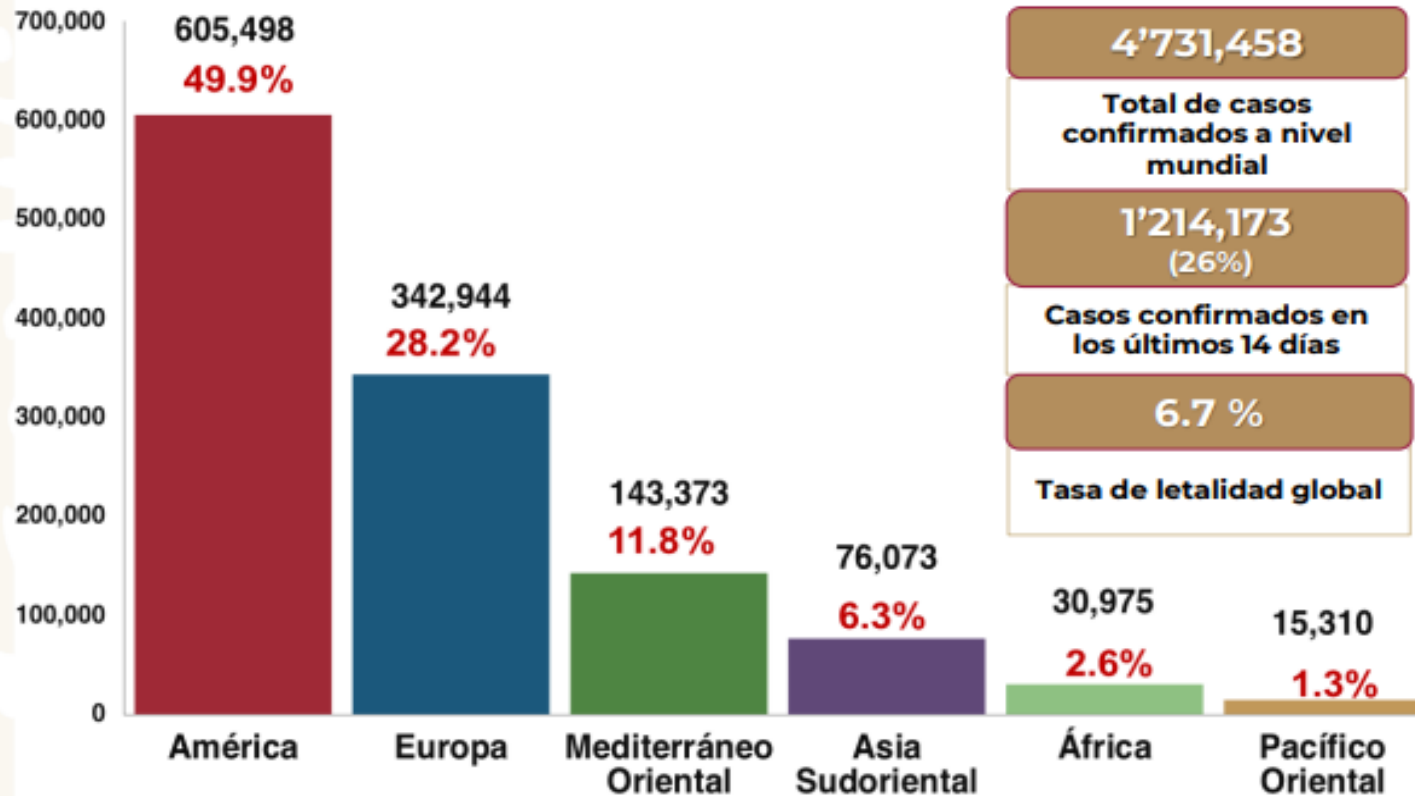
20 de mayo del 2020



Panorama Mundial

COVID-19: CASOS CONFIRMADOS Y ACTIVOS POR REGIÓN DE LA OMS,

6 – 19 mayo, 2020



4,731,458 casos confirmados

Tasa de letalidad global 6.7 %

215 países, los casos en las seis regiones de la OMS

316,169 defunciones

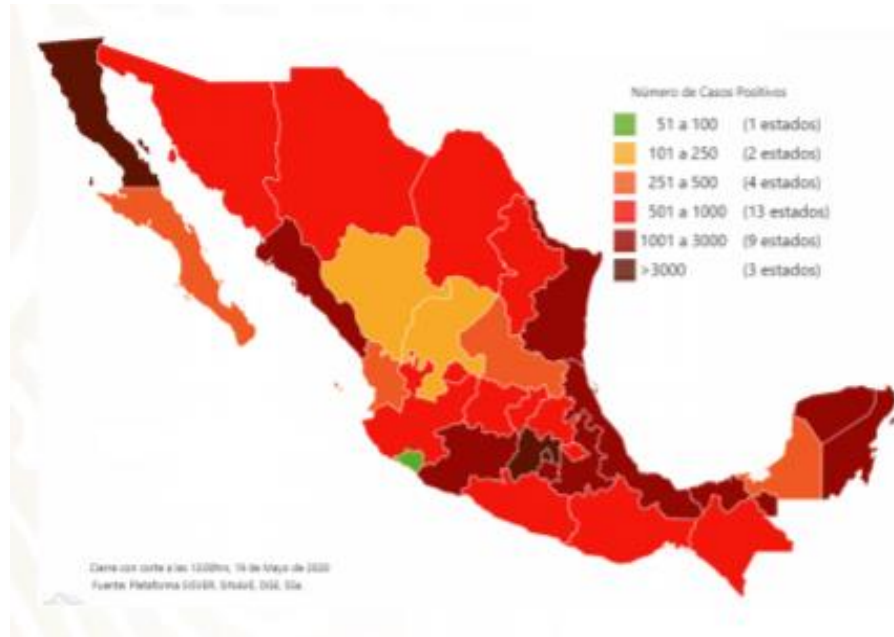
Fuente: SALUD/SPPS/DGE/DIOE/UIES/IEMx: Informe técnico: Situación por COVID-19, 19 mayo, 2020 (datos de OMS).

<https://www.gob.mx/salud/documentos/nuevo-coronavirus-2019-ncov-comunicado-tecnico-diario>

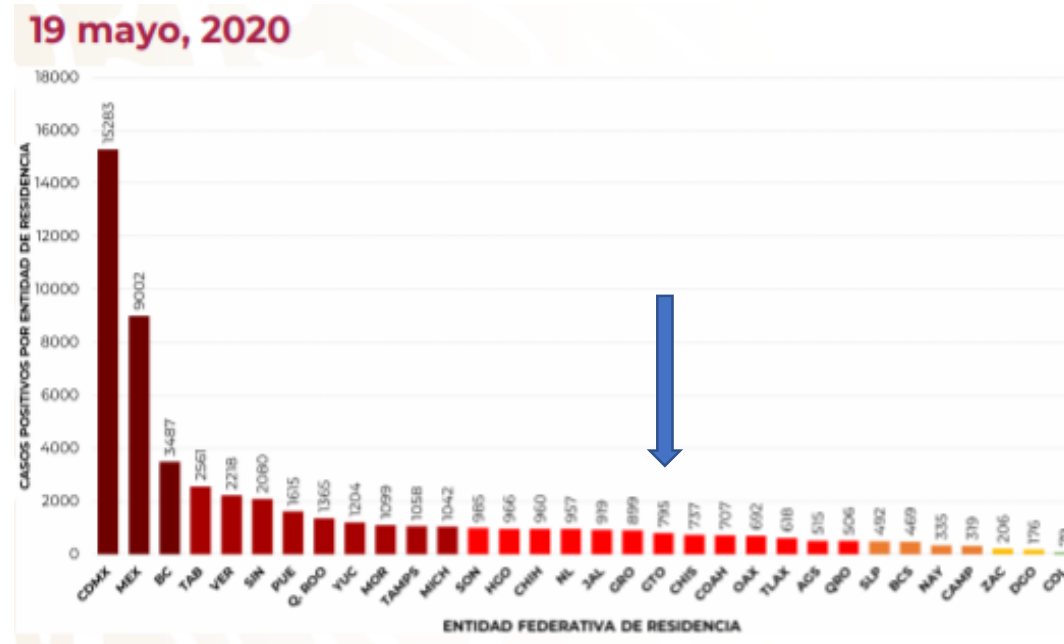


Panorama Nacional

COVID-19 México: Mapa de casos confirmados acumulados por entidad federativa de residencia



COVID-19 México: Casos confirmados acumulados por entidad federativa de residencia



54,346
CONFIRMADOS

11,767
CONFIRMADOS
ACTIVOS

29,450
SOSPECHOSOS
ACUMULADOS

101,979
NEGATIVOS
ACUMULADOS

5,666
DEFUNCIONES

100% del territorio nacional con casos confirmados.

Tasa de incidencia nacional 42.5 por 100 mil hab.



Panorama Nacional

COVID-19 México: Casos confirmados activos por entidad federativa de residencia

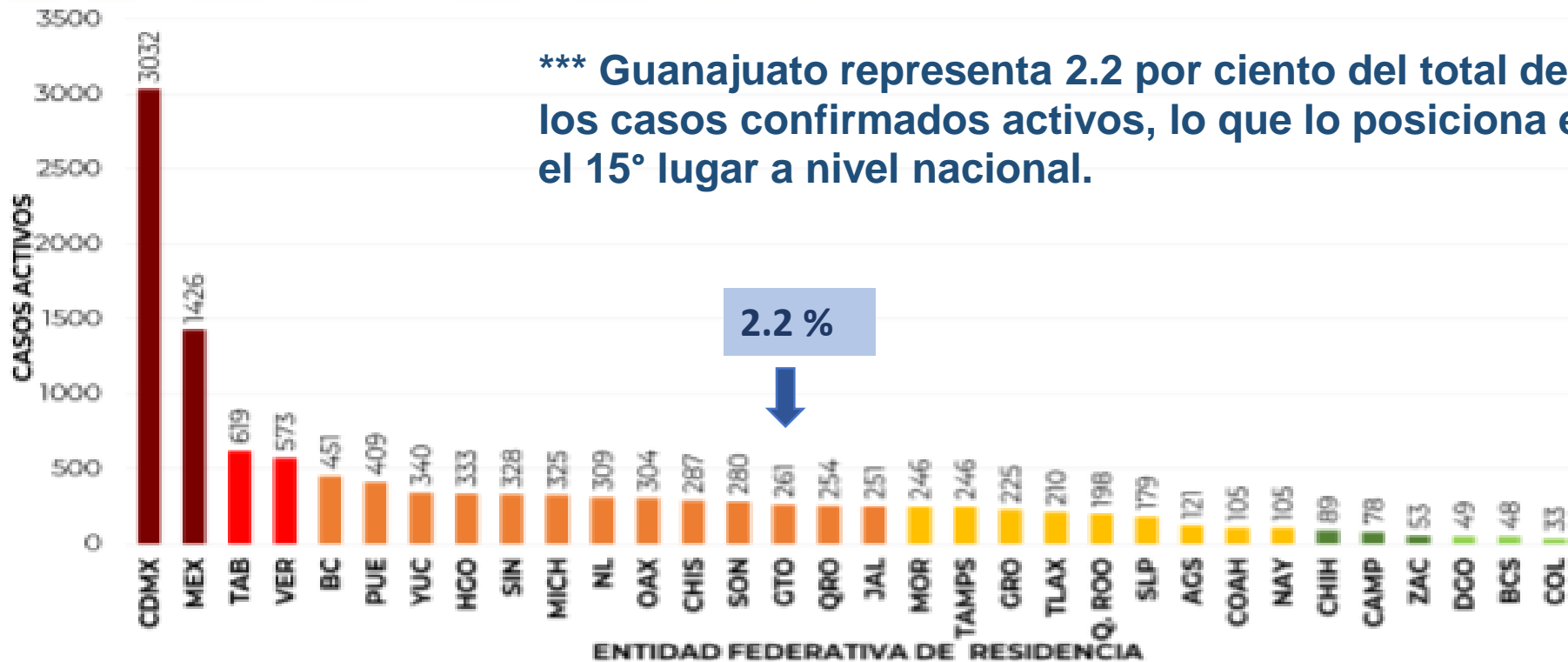
6 – 19 mayo, 2020



Fase 3

11,767

Confirmados activos





Panorama Nacional



COVID-19 México: Tasa de incidencia de casos activos por entidad federativa

6 – 19 mayo, 2020

Fase 3

9.2

Incidencia por 100 mil hab

11,767

Confirmados activos

***Guanajuato tiene una tasa de incidencia de casos activos de 2.2 por cada 100 mil habitantes mientras que la tasa a nivel nacional es de 9.2 por cada 100 mil habitantes. Lo anterior posiciona a Guanajuato en el lugar 27° de menor tasa de incidencia.



Fuente: SSA(SPPS/DGE/DIE/InDRE/Informe técnico.COVID-19/México- 19 mayo, 2020 (corte 13:00h)



Panorama Nacional

COVID-19 México: Defunciones acumuladas por entidad federativa

19 mayo, 2020



Fase 3

733

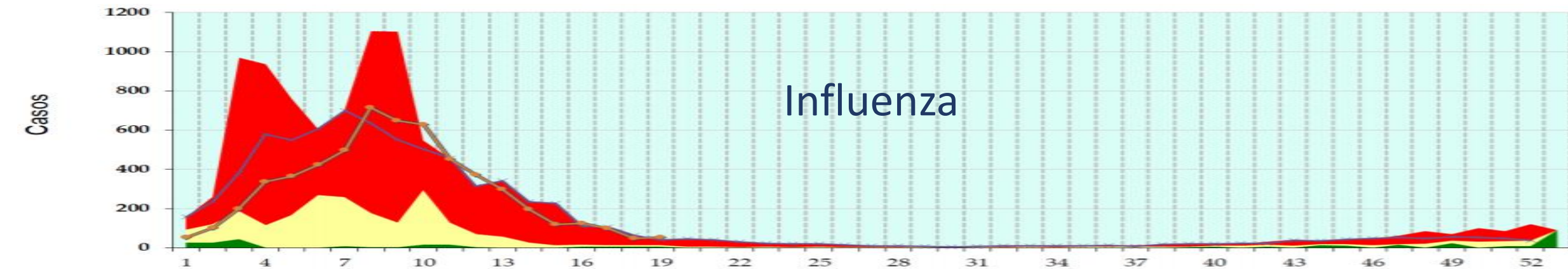
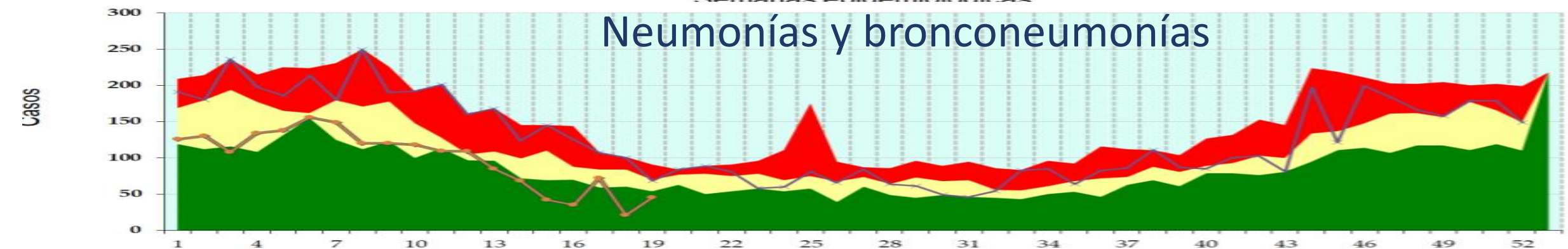
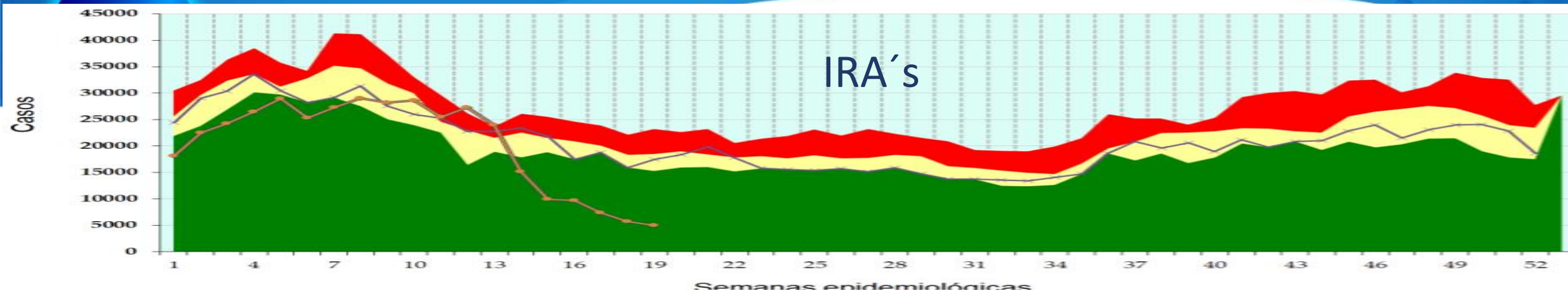
Defunciones sospechosas

5,666

Defunciones



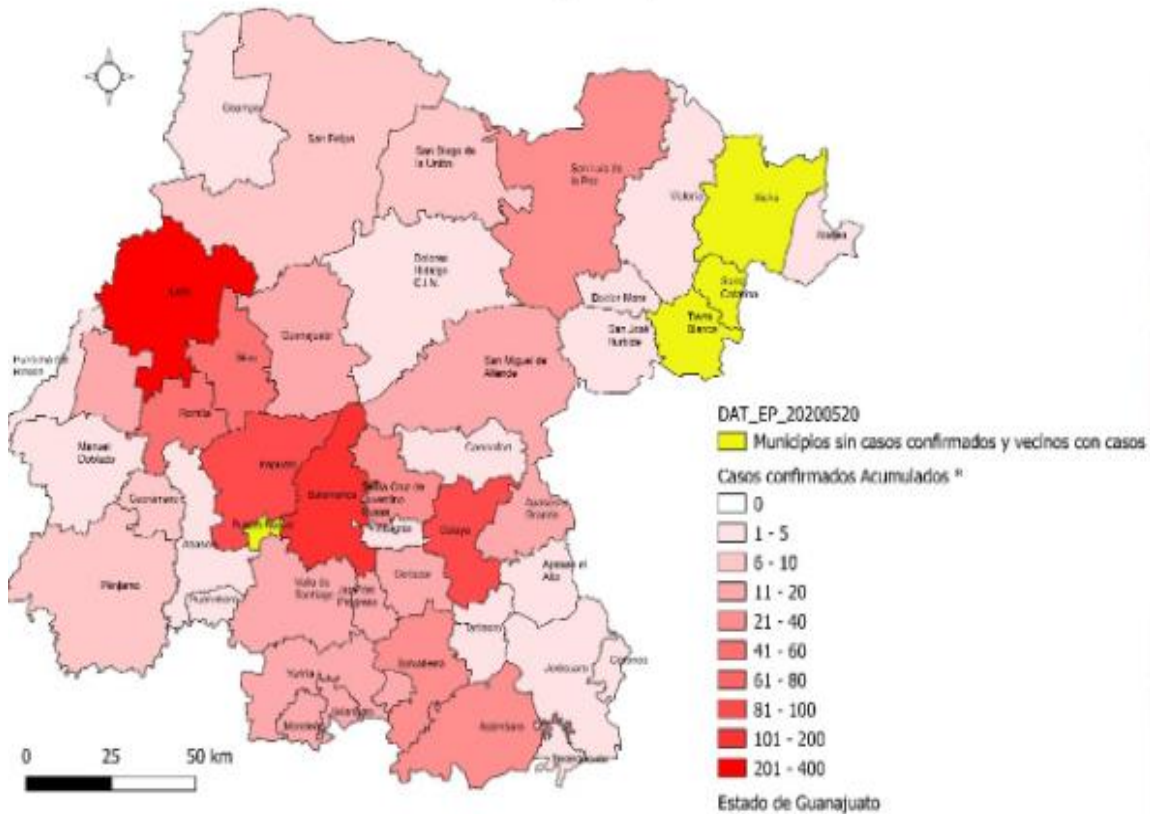
Canales Endémicos



Vigilancia epidemiológica en Guanajuato



Clasificación de los municipios por casos confirmados



1/ SISVER, SINAVE, SSA Guanajuato cierre con corte a las 11 horas del 20 de mayo de 2020. 2/ Casos diarios confirmados por municipio consultado en <https://ravirus.gob.mx/datos/#DownZCSV> a las 11:30 horas del 20 de mayo de 2020 (información del 19 de mayo). 3/ INEGI, Marco Geoestadístico, <http://www.inegi.org.mx/>

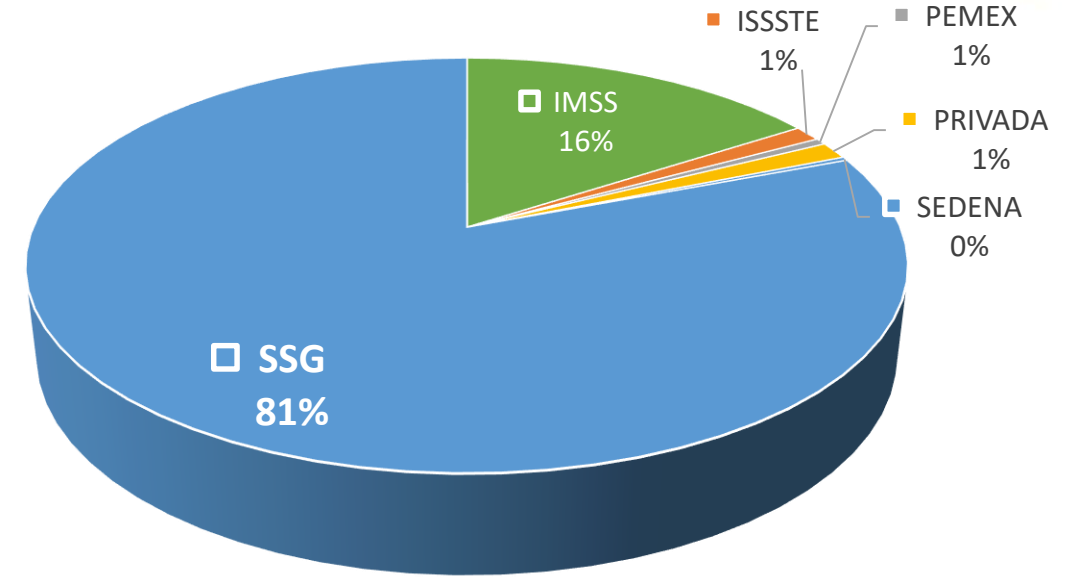
CASOS ESTUDIADOS	9447	100%
NEGATIVOS	8385	88.7 %
CONFIRMADOS HOY	32	32
<u>TOTAL DE CONFIRMADOS</u>	1,062	11.2 % Del total de estudiados
CASOS EN INVESTIGACIÓN	850	850
CASOS RECUPERADOS	345	32.5 % del total de confirmados
DEFUNCIONES	89	0.94% Del total de estudiados
CASOS COMUNITARIOS	915	86.1 % Del total de confirmados
CASOS ACTIVOS	628	59.1 % Del total de confirmados



Vigilancia en casos sospechosos

- El **81%** de los casos estudiados como sospechosos, han sido notificados por la SSG

La participación de todo el sector salud en la identificación y notificación de casos sospechosos es crucial para mitigar la transmisión.



IMSS	1658
ISSSTE	137
PEMEX	52
PRIVADA	133
SEDENA	37
SSG	8685

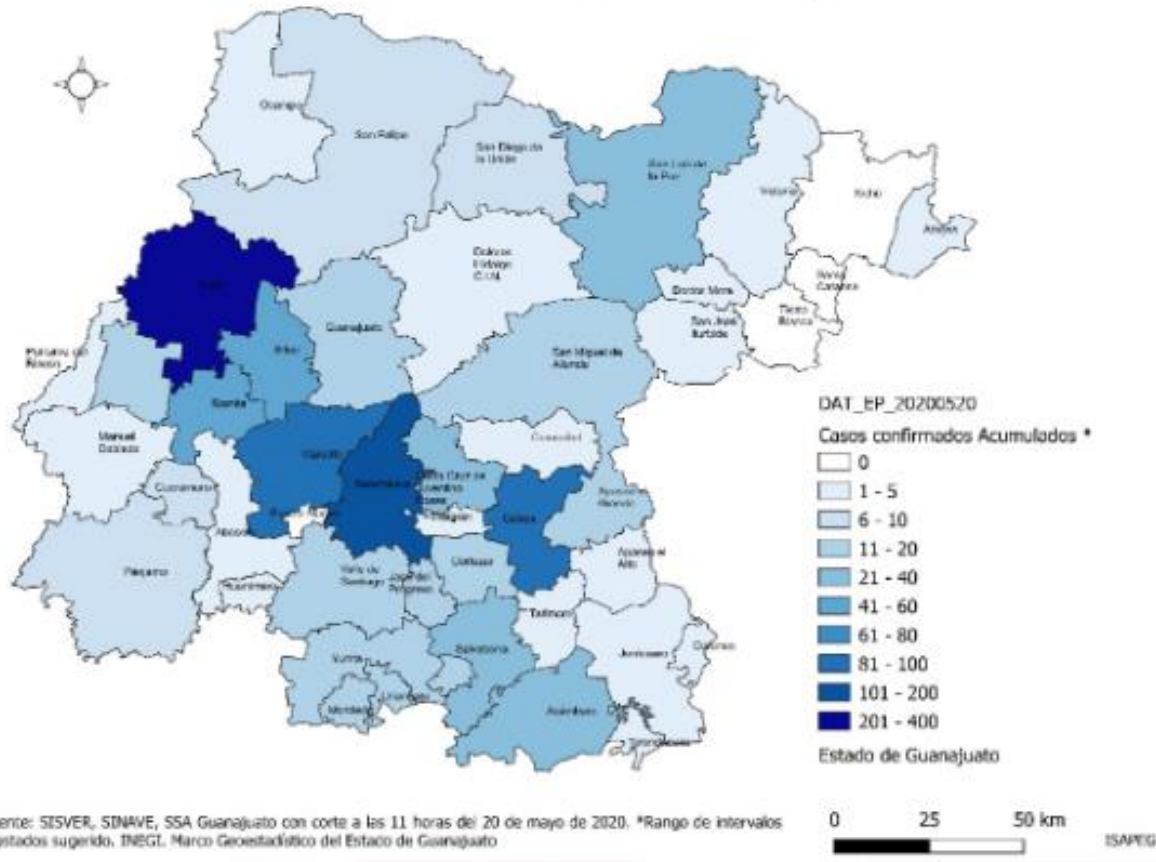
Casos SOSPECHOSOS por institución notificante

Incluyendo los casos en espera de resultado de laboratorio



Vigilancia epidemiológica en Guanajuato

Casos confirmados acumulados por municipio 20/05/2020

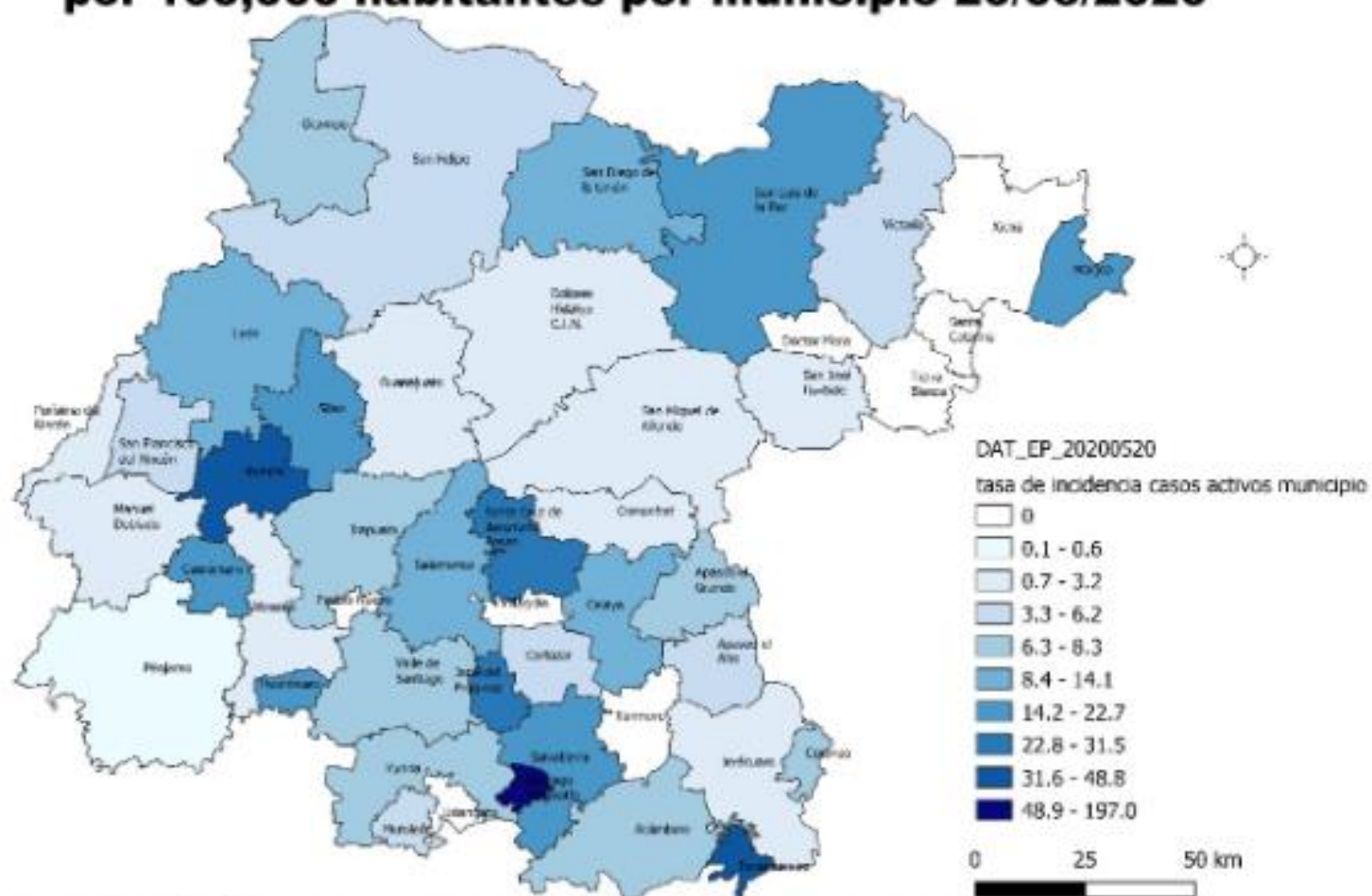


CASOS CONFIRMADOS HOY	
Acámbaro	1
Celaya	3
Guanajuato	1
Huanímaro	1
Irapuato	3
Jerécuaro	1
León	4
Pénjamo	1
Romita	1
Salvatierra	2
San Luis De La Paz	2
Juventino Rosas	2
Santiago Maravatío	7
Silao	3

Defunciones nuevas	2
Celaya	1
Santiago Maravatío	1

Tasa de incidencia de casos activos por 100,000 habitantes por municipio 20/05/2020

Tasa de incidencia estatal 17.2 x 100 mil hab.
 Tasa de incidencia nacional 42.5 x 100 mil hab.

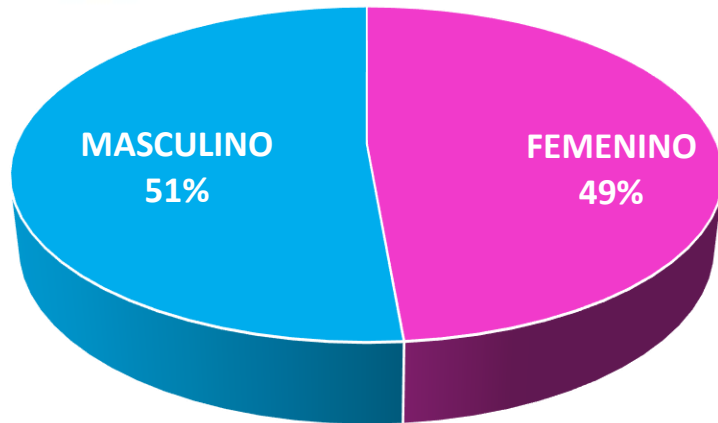


Fuente: SISVER, SINAVE, SSA Guanajuato con corte a las 11 horas del 20 de mayo de 2020, *rango de intervalos ajustados sugerido. INEGI- Marco Geoestadístico, consultado en http://www.inegi.org.mx/qs/contenidos/geoestadistica/m_geoestadistico.aspx

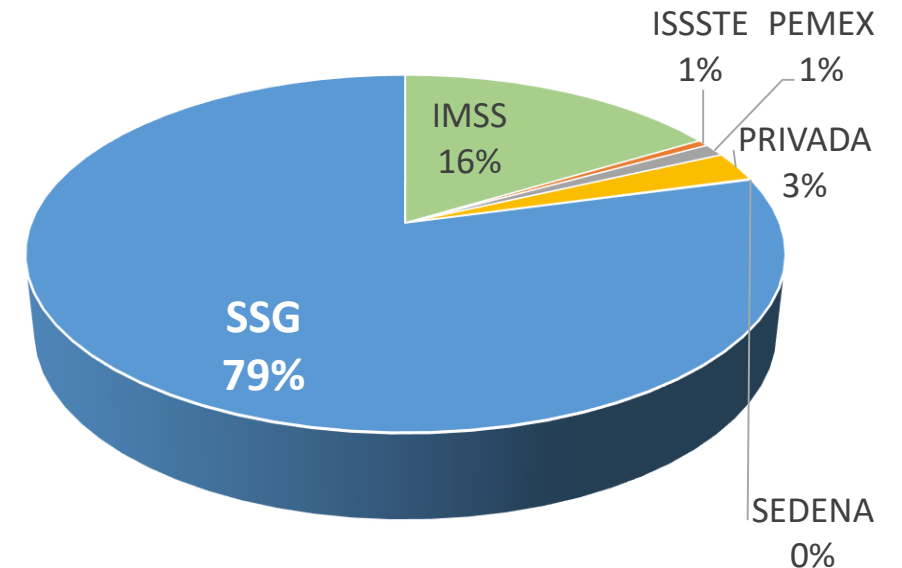
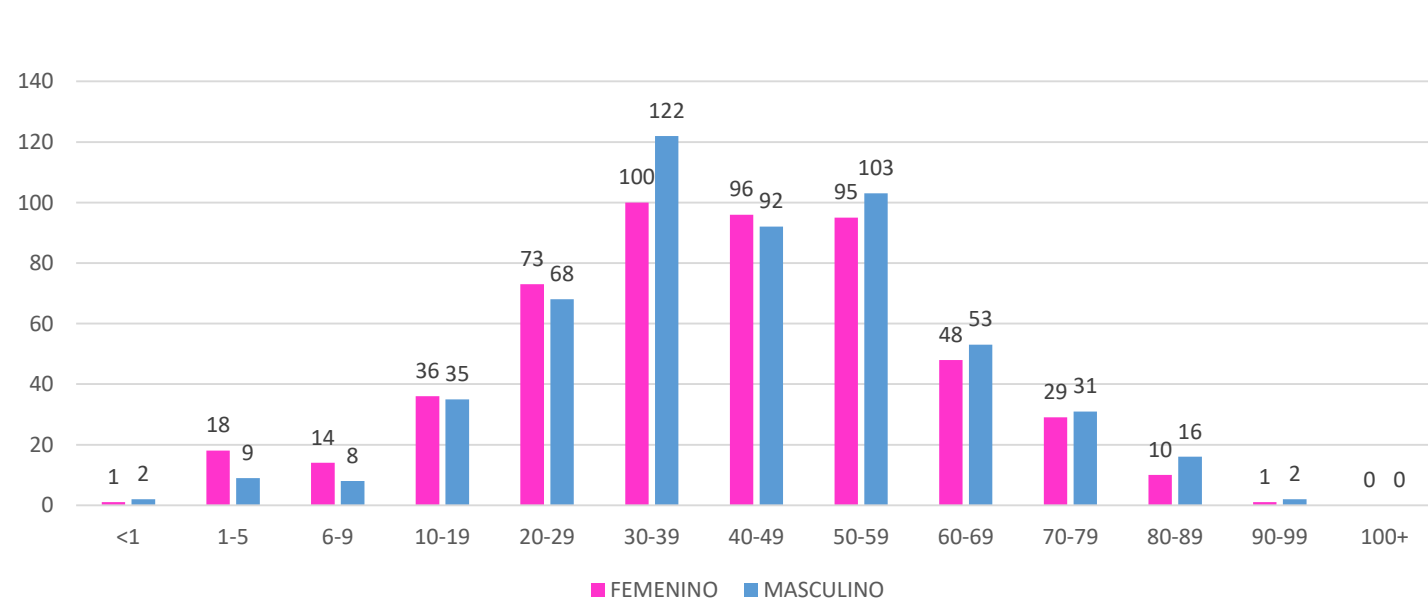
Vigilancia epidemiológica en confirmados



Casos confirmados por Género



- Del total de casos estudiados el **11%** resultó confirmado a COVID19, con **1,062** casos.
- De los casos negativos a COVID19, 30 resultaron positivos a Influenza AH1N1, 24 casos a Influenza B, 1 a influenza A H3
- De los casos confirmados, el **79%** fueron notificados por SSA.



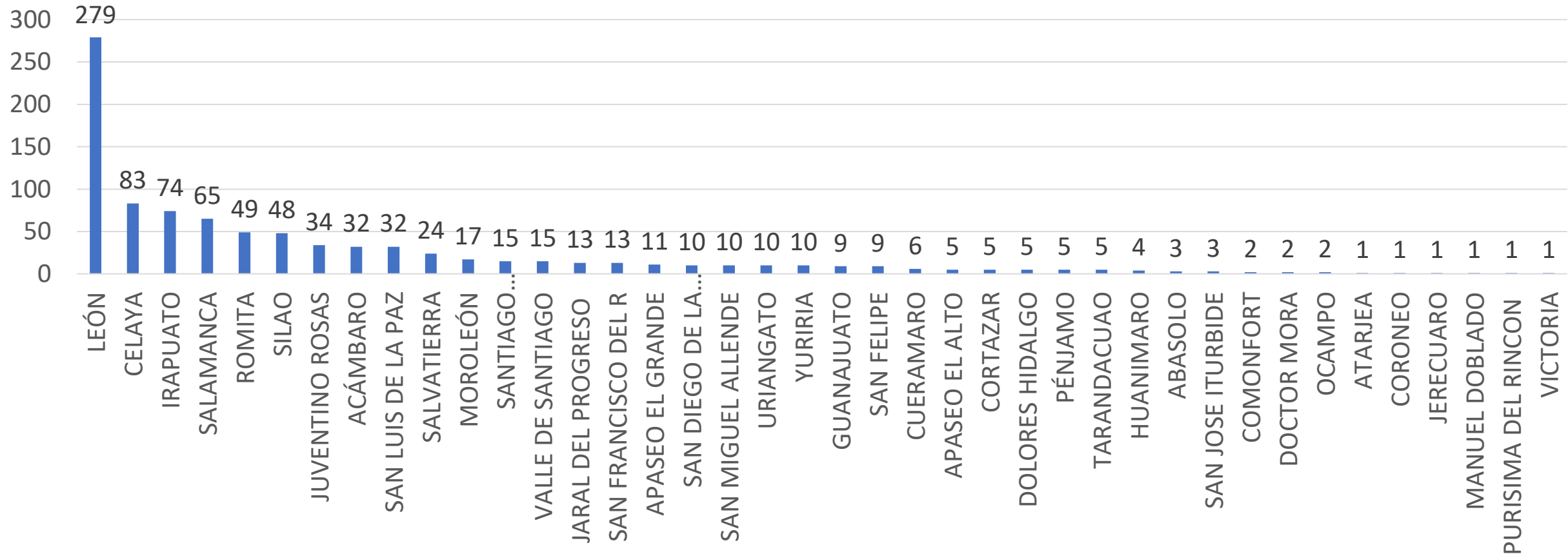
Fuente: Plataforma / DGE/ SINAVE / Covid19



Vigilancia de transmisión comunitaria

915 casos de transmisión comunitaria, 86 % del total de casos

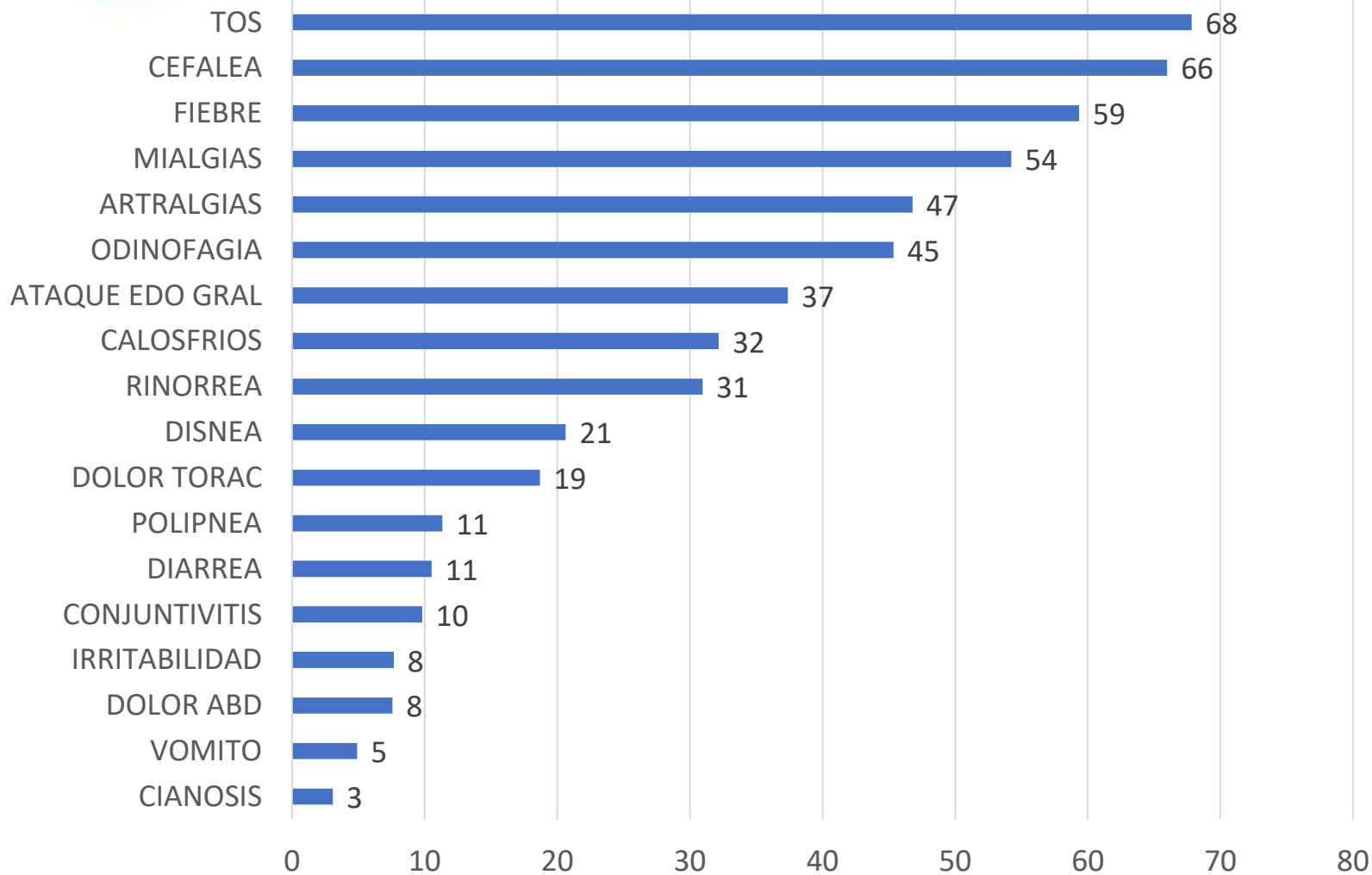
40 Municipios con transmisión comunitaria lo que corresponde al 86.9 % del territorio estatal





Vigilancia epidemiológica en confirmados

Porcentaje



Caracterización de los casos confirmados

% de signos y síntomas al momento de su detección

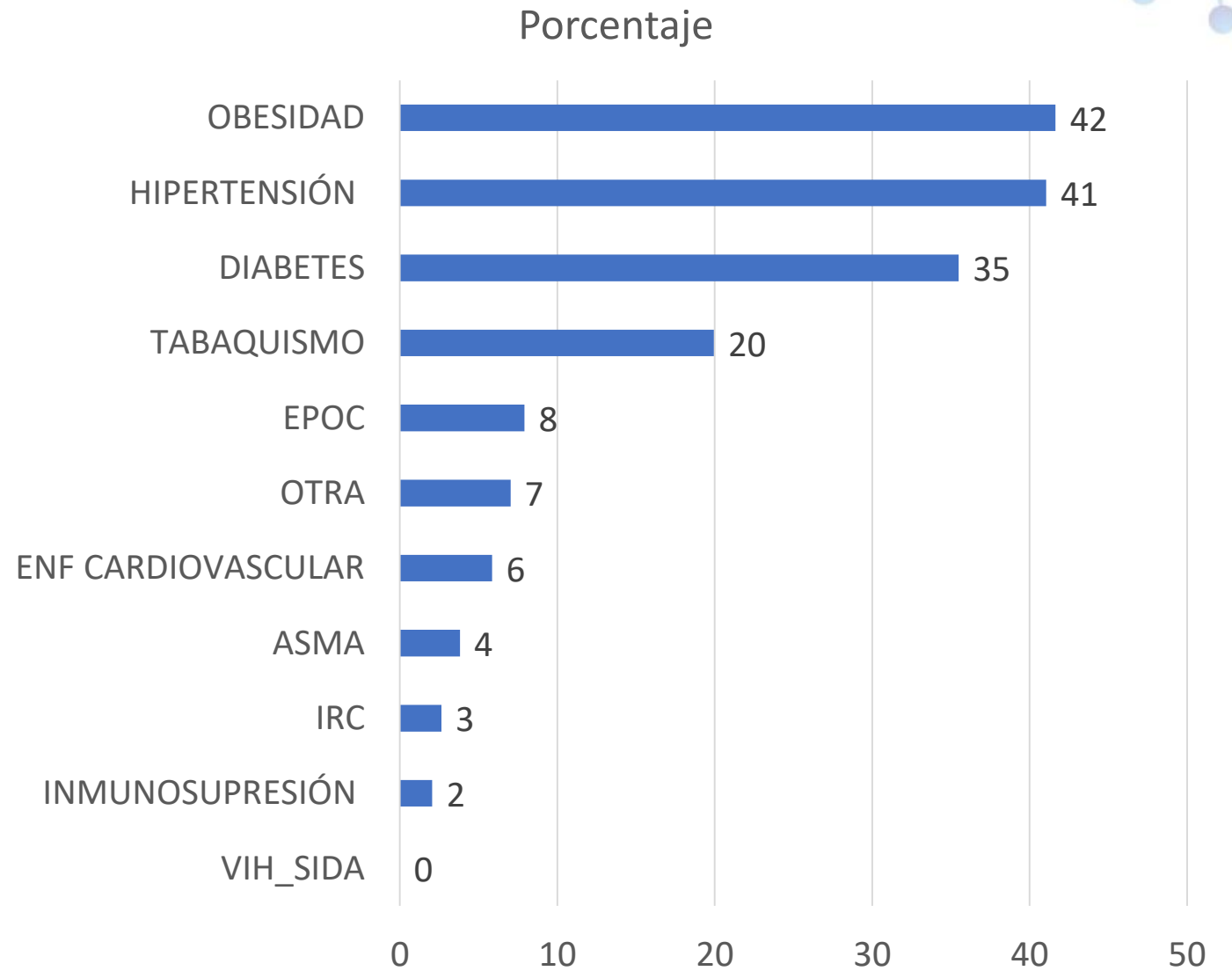
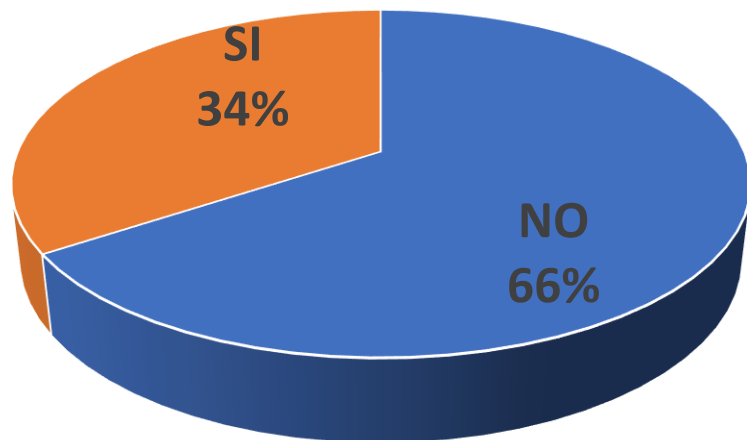
Total de casos: 1,062

240 casos asintomáticos, que corresponde al **22.5%**

Vigilancia epidemiológica en confirmados



Del total de los **1,062** casos, **362** presentan comorbilidades, lo que corresponde al **34%**



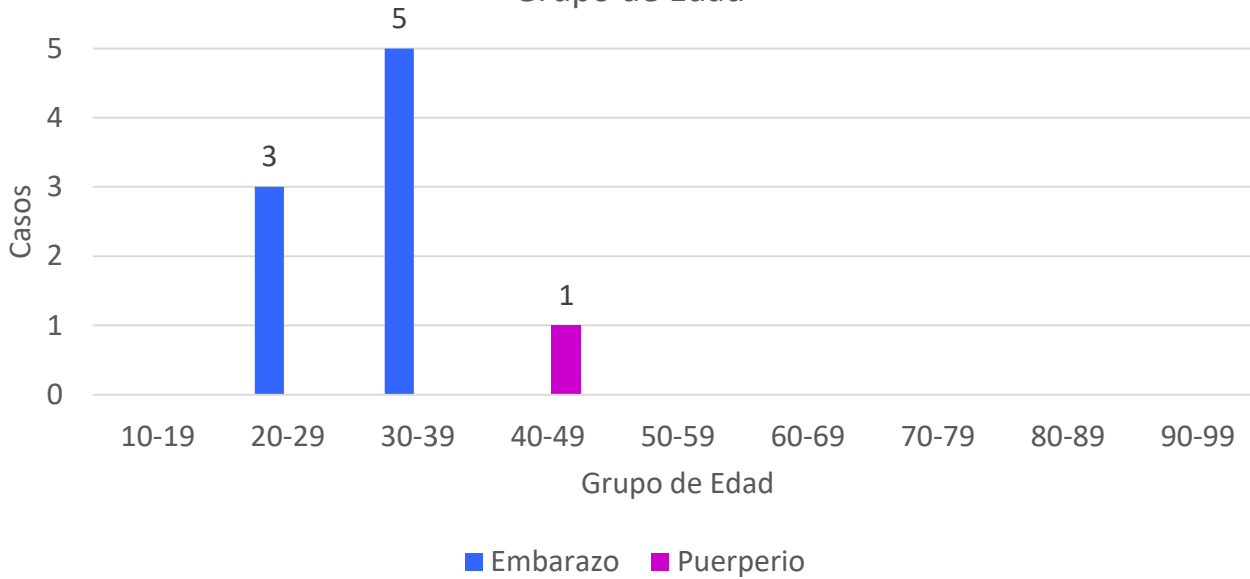


Vigilancia en Embarazo y Puerperio

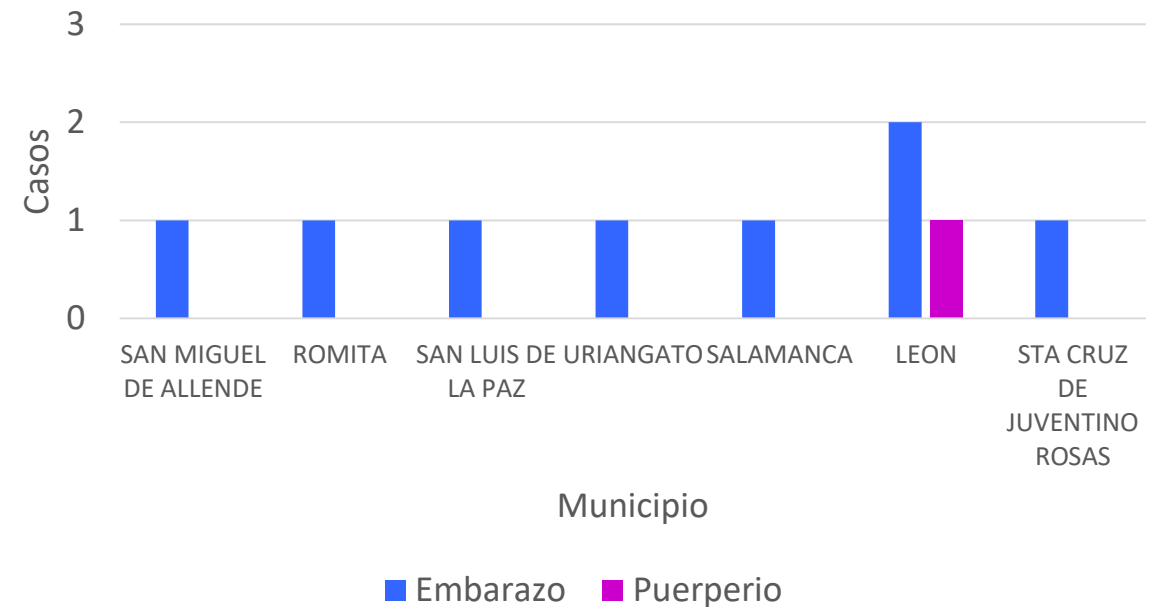


- **8 Embarazadas**
 - **1 Puérpera**
- Lo que corresponde al 0.8 %**

Mujeres Embarazadas y Puérperas confirmadas a COVID-19 según Grupo de Edad



Mujeres Embarazadas y Puérperas confirmadas a COVID-19 por Municipio de Residencia

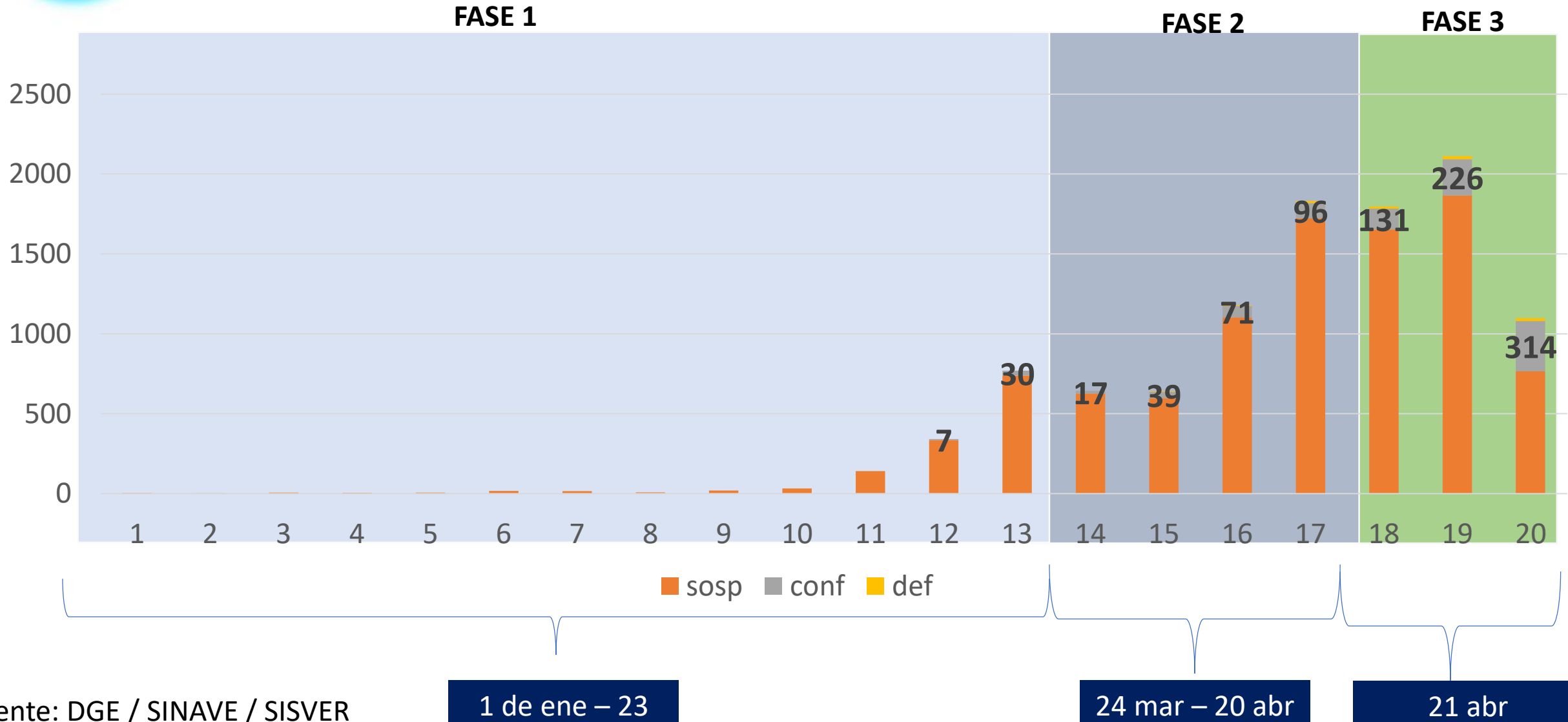


Trimestre	No. casos
1er trimestre	4
2do trimestre	4
3er trimestre	0
Puerperio	1



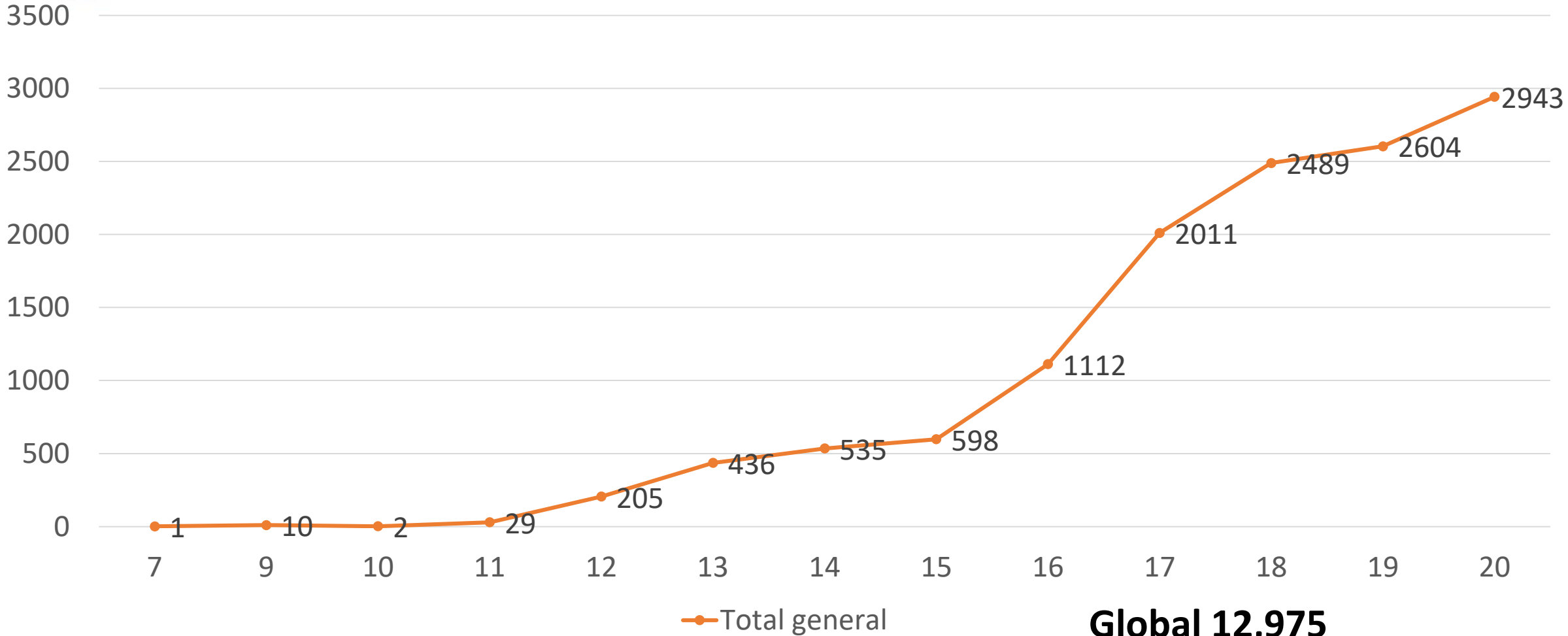
Panorama por semana epidemiológica

Casos sospechosos vs. casos confirmados por Semana





Muestras recibidas por semana en LESP

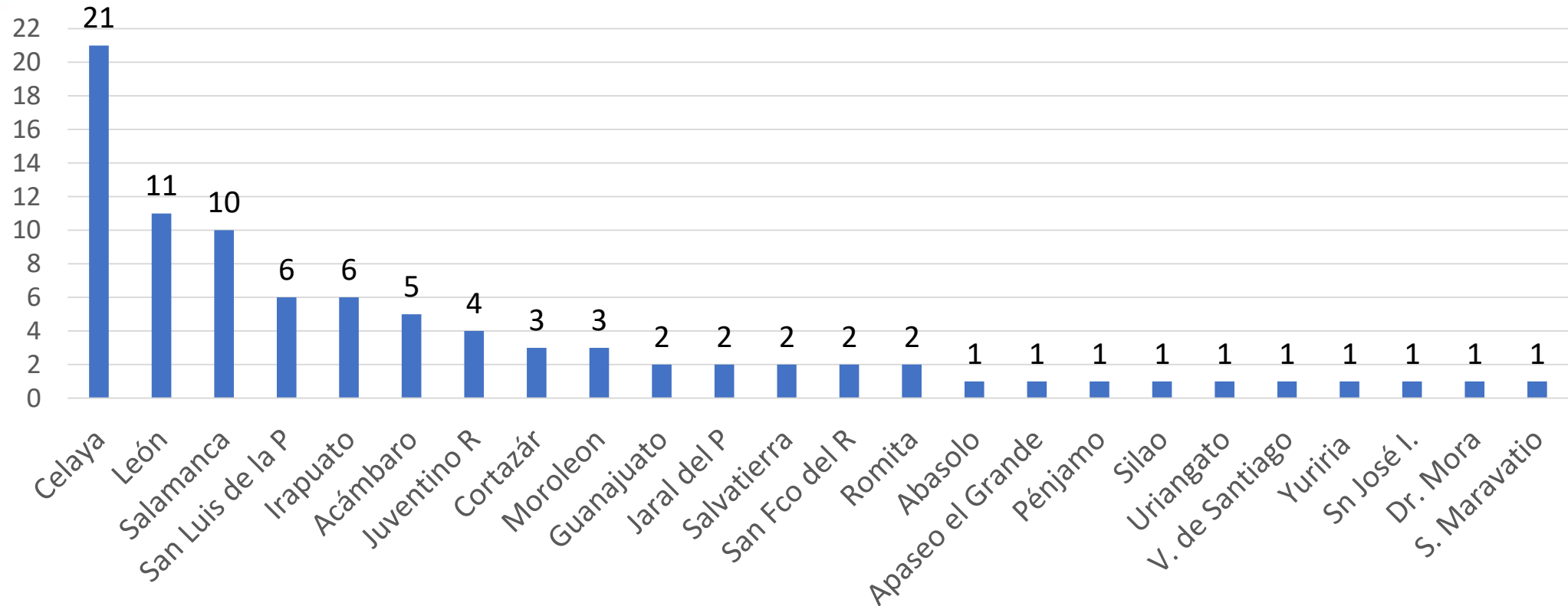


Fuente. Base de datos LESP

Defunciones por municipio de residencia



Defunciones por municipio



*1 defunción en el Hospital COVID León, residente de Iztapalapa.

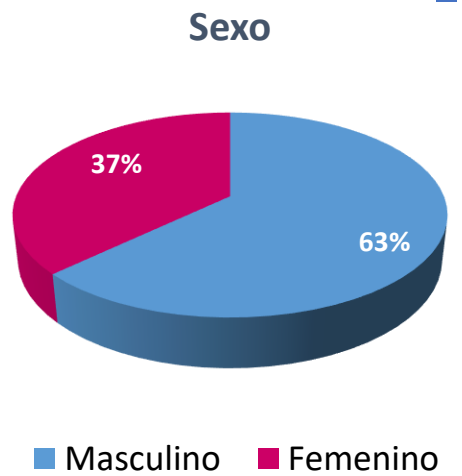
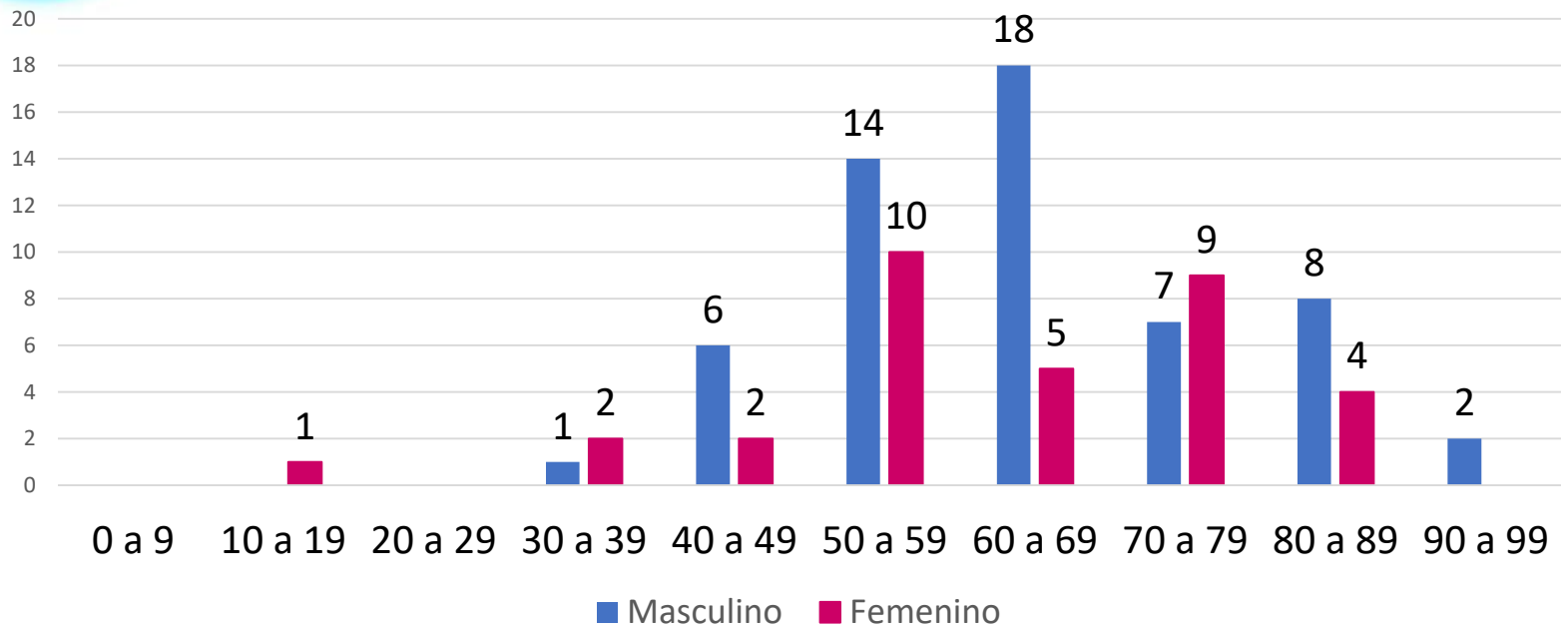
*1 defunción en Hospital Comunitario San Felipe, residente de Iztapalapa.

89 defunciones registradas hasta la semana 20.

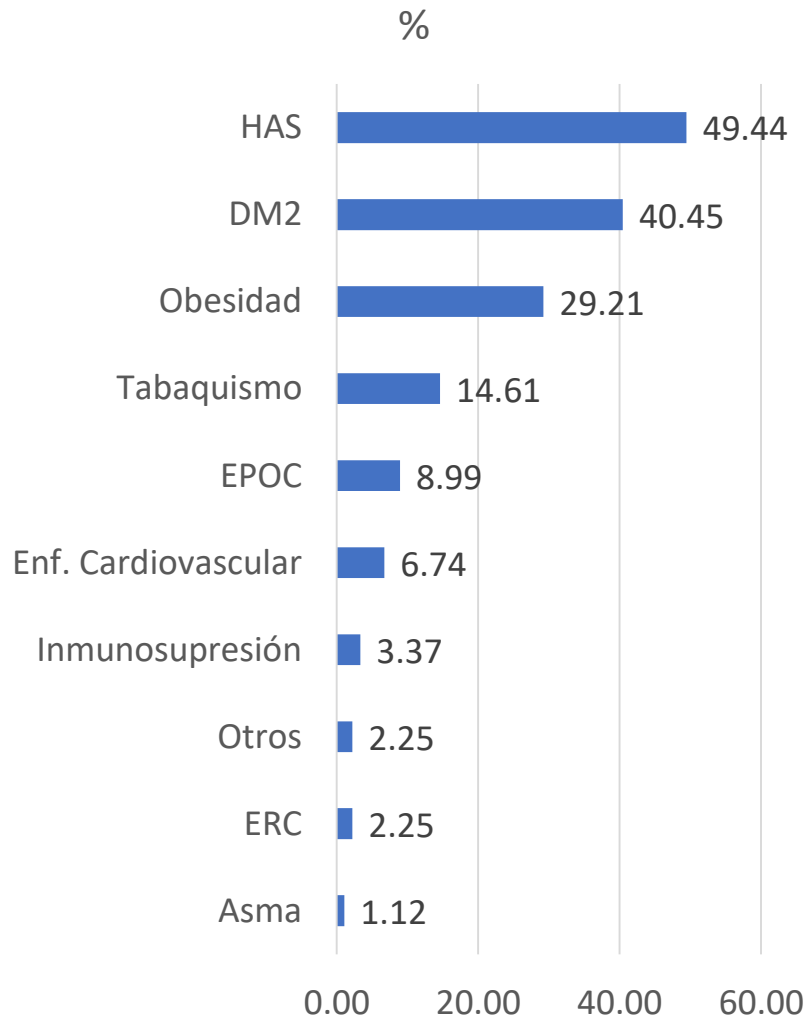
Tasa de letalidad estatal: 8.3 vs Nacional 10.4 por cada 100 casos



Defunciones por edad y sexo



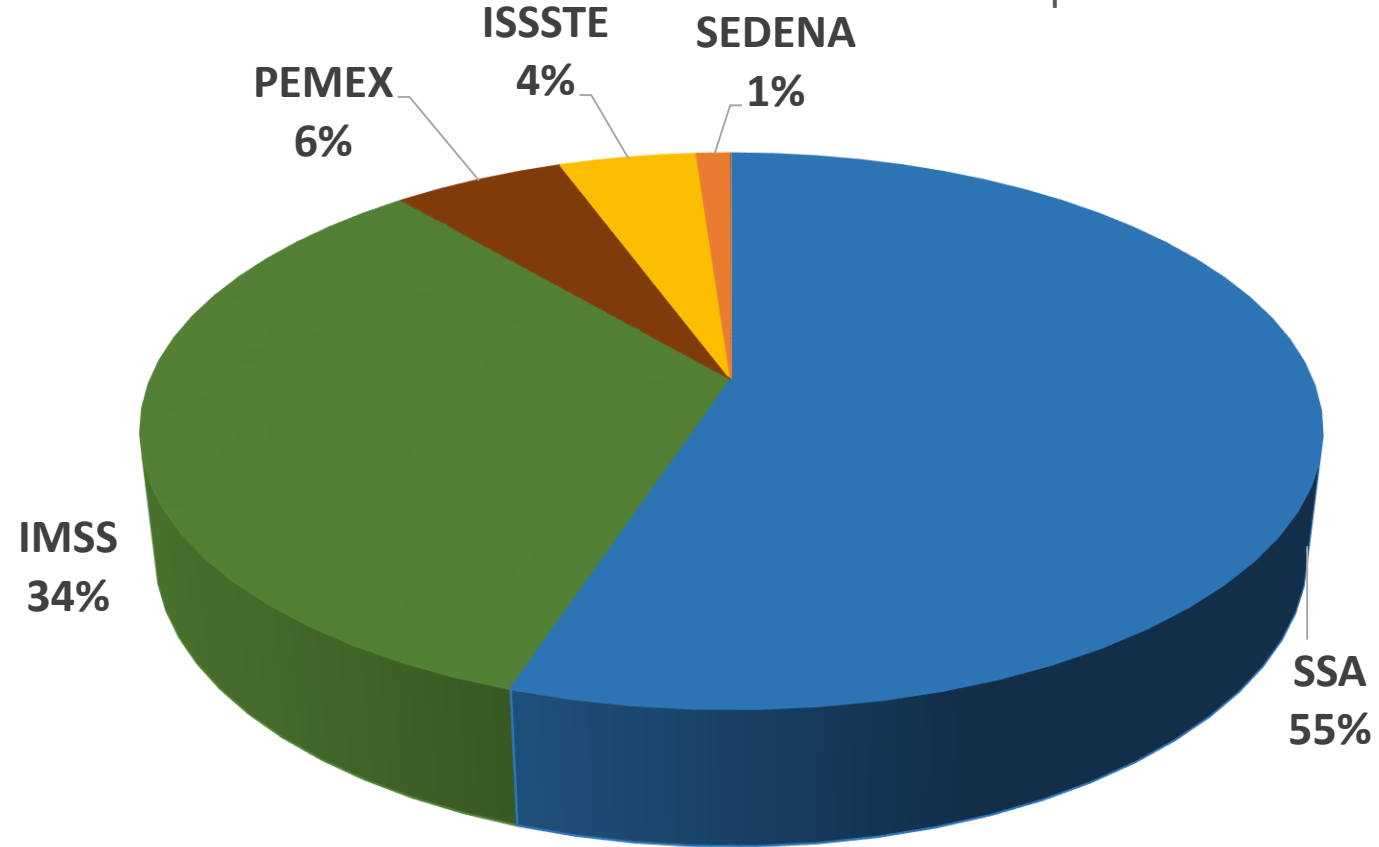
Comorbilidad de las defunciones



Defunciones por institución derechohabiente



Defunciones de casos confirmados a COVID-19 por institución





Vigilancia hospitalaria



Total de casos Hospitalizados Confirmados	64
--	-----------

Pacientes hospitalizados confirmados	
Tipo y condición de Paciente	Núm. Pacientes
Hospitalizado estable	19
Hospitalizado grave	28
Hospitalizado Crítico (intubado)	17

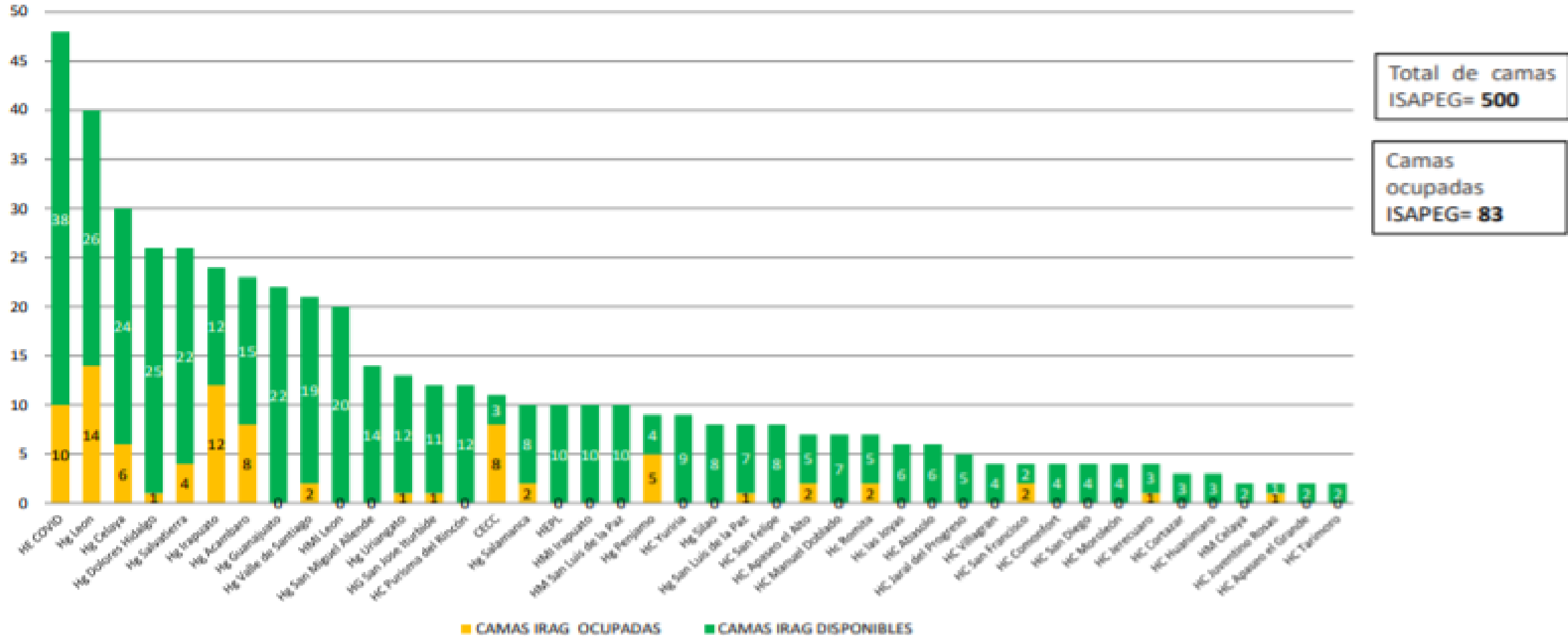
Egresos hospitalarios de pacientes confirmados	
Alta voluntaria	12
Mejoría	97

Pacientes hospitalizados pendientes de confirmación por laboratorio para SARS-Cov2	
ISAPEG	24
IMSS	31
Instituciones Privadas	6
Total	61

Disponibilidad de camas totales destinadas a IRAG en ISAPEG



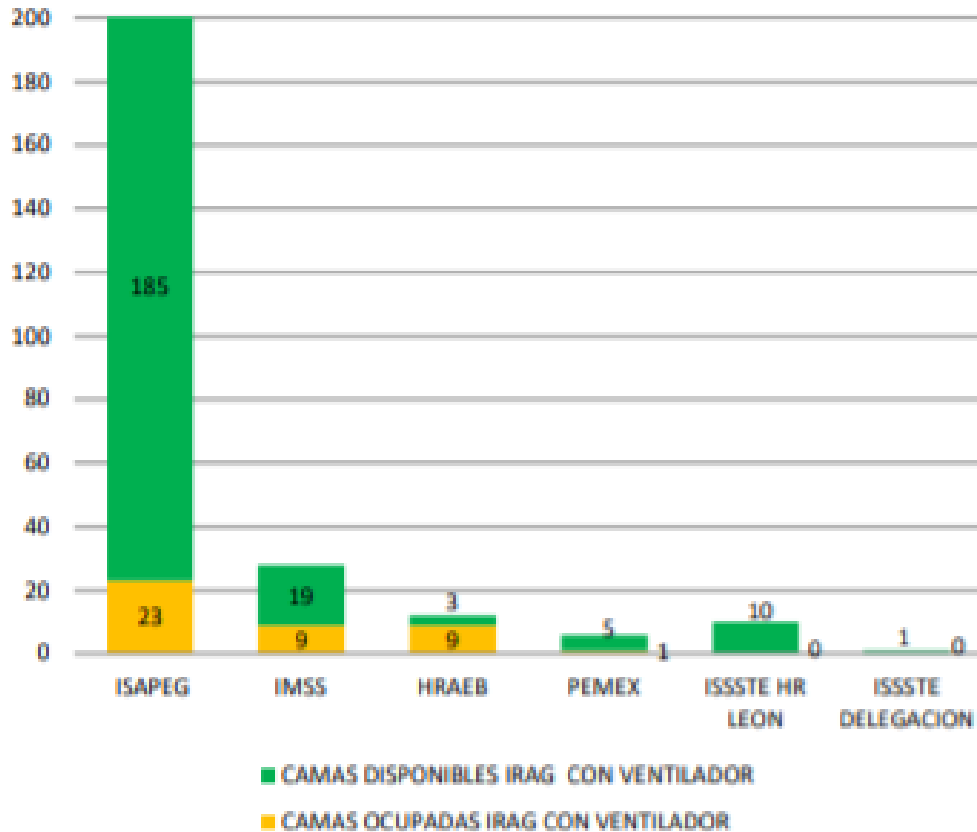
19 DE MAYO



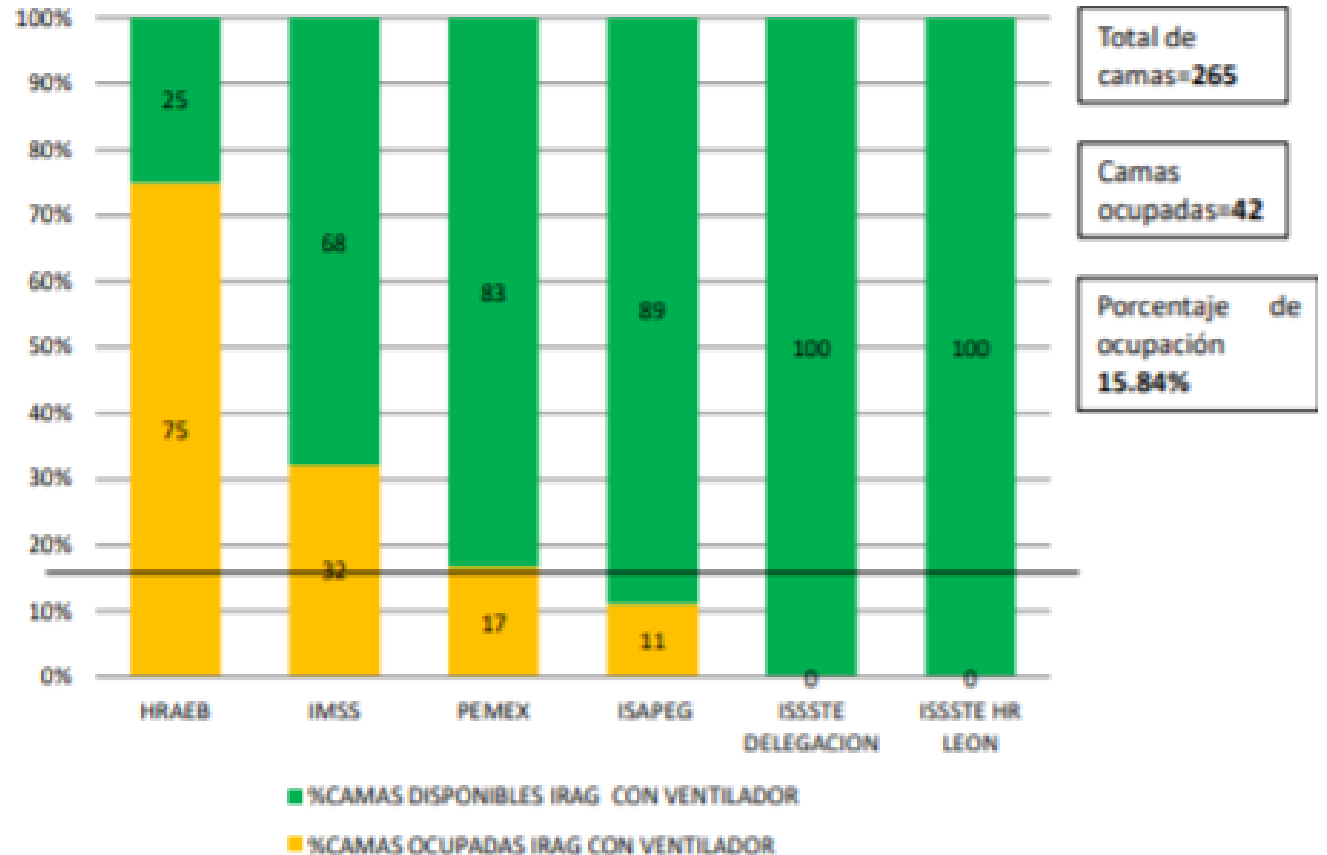


Disponibilidad de camas en el Sector

DISPONIBILIDAD DE CAMAS IRAG CON VENTILADOR FUERA Y DENTRO DE UCI SECTOR SALUD 19 DE MAYO



PORCENTAJE DE DISPONIBILIDAD DE CAMAS IRAG CON VENTILADOR DENTRO Y FUERA DE UCI SECTOR SALUD 19 DE MAYO 2020

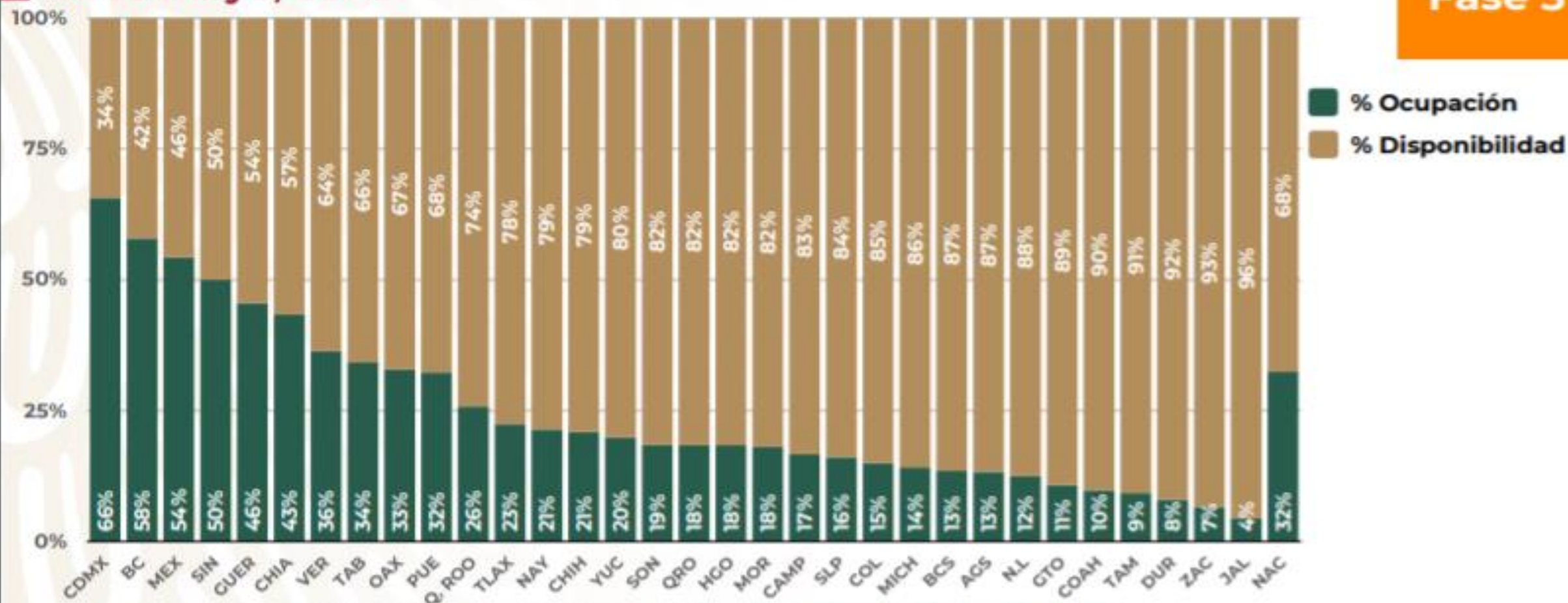


Disponibilidad de camas nacional



al 18 mayo, 2020

Fase 3



FUENTE: RED IRAG, acumulado del 18 mayo, 2020. - SSA/SPPS/DGTI/SERVICIOS DE SALUD ESTATALES

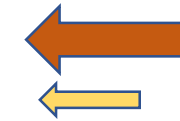
Casos confirmados de covid19 por ocupación



Ocupación

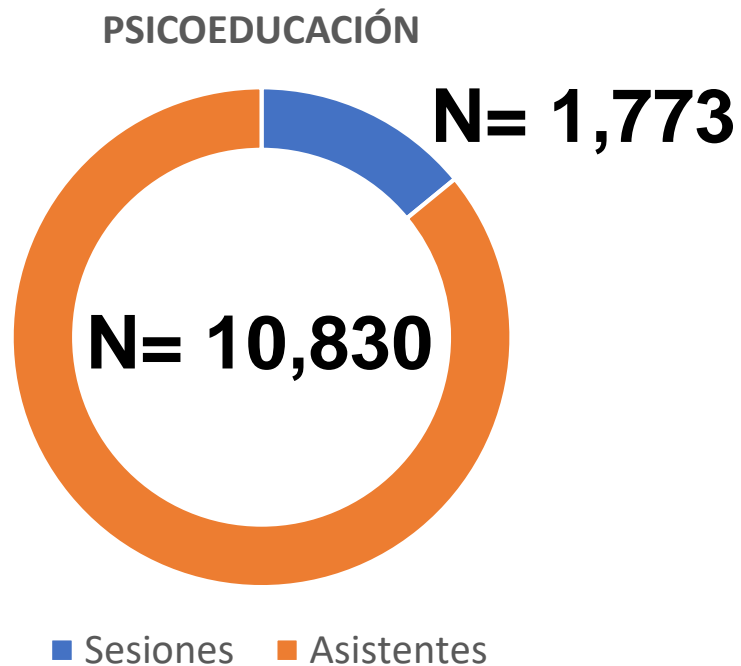
%

HOGAR	18.44
EMPLEADOS	17.45
OTROS	16.31
MEDICOS	6.95
COMERCIANTES DE MERCADOS FIJOS O	5.82
ENFERMERAS	5.25
ESTUDIANTES	5.11
JUBILADO / PENSIONADO	4.96
OTROS PROFESIONISTAS	4.54
OBREROS	4.11
DESEMPLEADOS	2.55
CAMPESINOS	2.41
CHOFERES	2.41
GERENTES O PROPIETARIOS	1.13
OTROS TRABAJADORES DE LA SALUD	0.99
MAESTROS	0.85
LABORATORISTAS	0.43
DENTISTAS	0.28
TOTAL	100.00

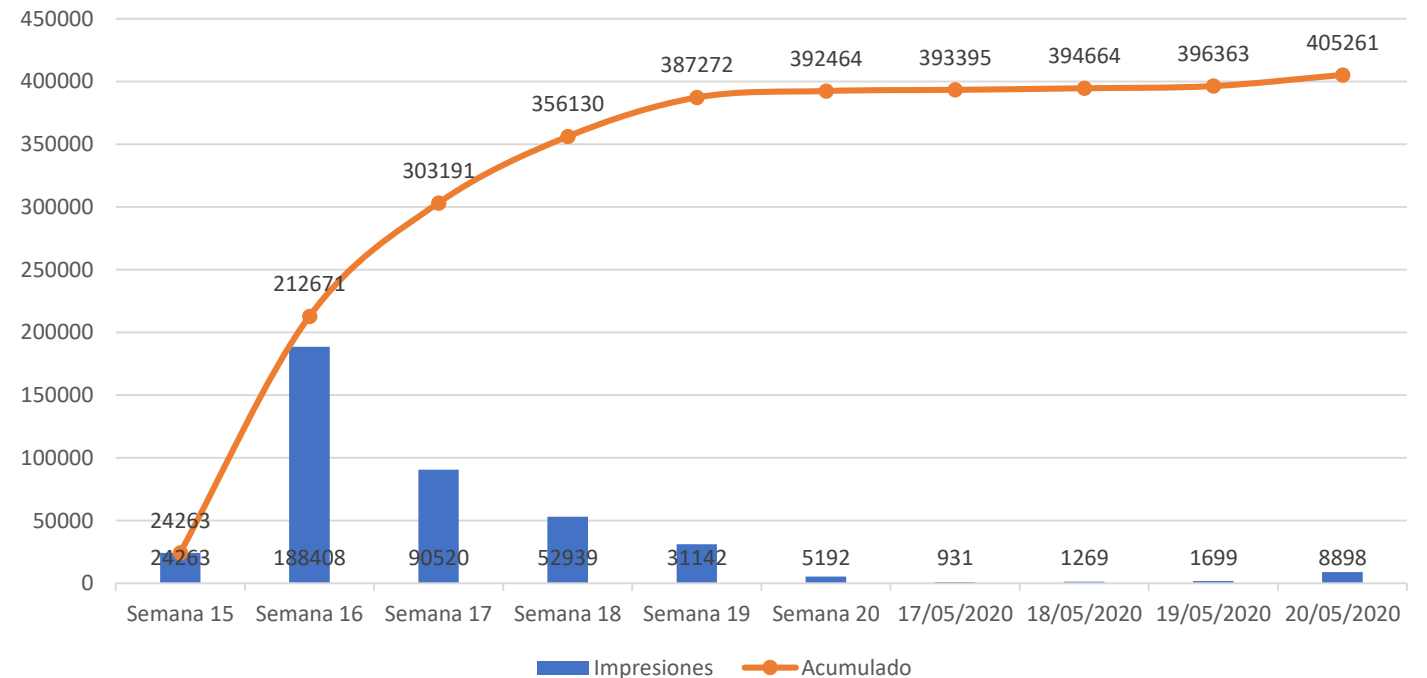




PREVENCIÓN EN SALUD MENTAL ANTE SARS-COV-2



IMPRESIONES DE PANTALLA DE DINÁMICAMENTE EN FACEBOOK

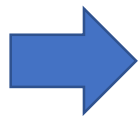


N = 405,261

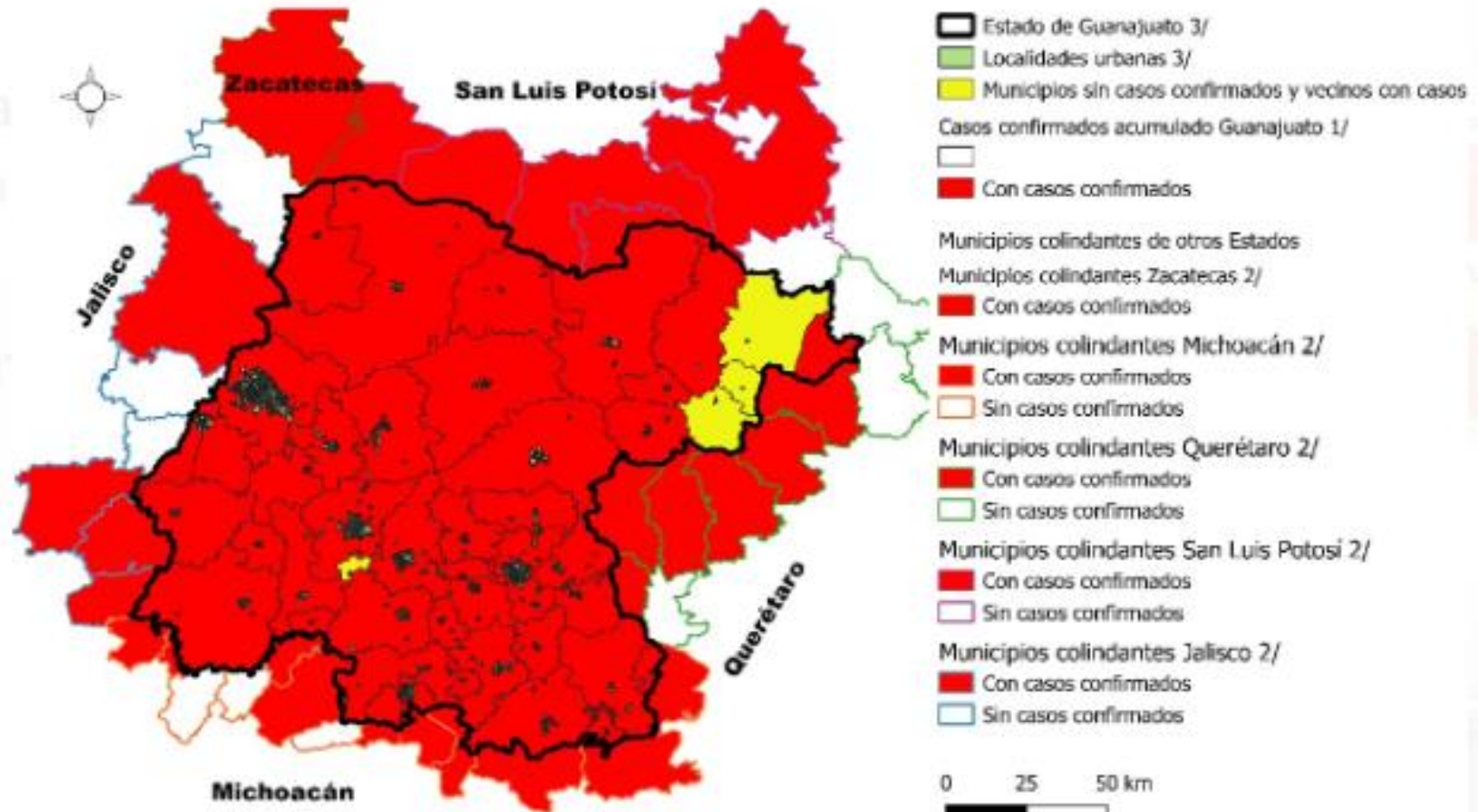


Fases de una pandemia (OMS)

FASE 0	✓ Se reporta la aparición de un nuevo virus y los primeros contagios en una región.
FASE 1	✓ Se oficializa el inicio de la pandemia . ✓ Cada país registra sus primeros casos de importación.
FASE 2	✓ Inician las transmisiones locales, aumentan los números de contagios y defunciones.
FASE 3	✓ Termina la pandemia en el epicentro y otras regiones del mundo se ven afectadas.
FASE 4	✓ Se hace un recuento del impacto de la pandemia.
FASE 5	✓ Fin de la pandemia decretado por la OMS.



Clasificación de los municipios por vecindad



Decreto gubernativo para la “nueva normalidad”



SECRETARIA DE SALUD

ACUERDO por el que se modifica el diverso por el que se establece una estrategia para la reapertura de las actividades sociales, educativas y económicas, así como un sistema de semáforo por regiones para evaluar semanalmente el riesgo epidemiológico relacionado con la reapertura de actividades en cada entidad federativa, así como se establecen acciones extraordinarias, publicado el 14 de mayo de 2020.

Al margen un sello con el Escudo Nacional, que dice: Estados Unidos Mexicanos.- SALUD.- Secretaría de Salud.

“ARTICULO CUARTO.- Se establece como acción extraordinaria que las actividades de la industria de la construcción, la minería y la referente a la fabricación de equipo de transporte, serán consideradas como actividades esenciales.

Retorno a partir del 1 de junio

- ✓ **Industria automotriz / proveeduría**
 - ✓ **Minería / proveeduría**
 - ✓ **Campo / proveeduría**
- ✓ **Construcción / proveeduría**

*Acorde a los criterios de epidemiología y de manera escalonada.



Criterios generales:

- El retorno deberá estar centrado en la seguridad y salud de las personas.

- Deberá ser de manera ordenada y escalonada; siendo los grupos vulnerables los últimos en reincorporarse.

- Previo a la reincorporación de actividades, deberá realizar la desinfección y limpieza exhaustiva de espacios.

- Se deberá favorecer el distanciamiento social dentro y fuera de las instalaciones.

- Se deberá implementar y promover las medidas de prevención que considere, además de las 5 básicas:
 - Lavado de manos

 - Higiene respiratoria

 - Distanciamiento social

 - Limpieza de superficies

 - Quédate en casa.

Semáforo para la nueva normalidad



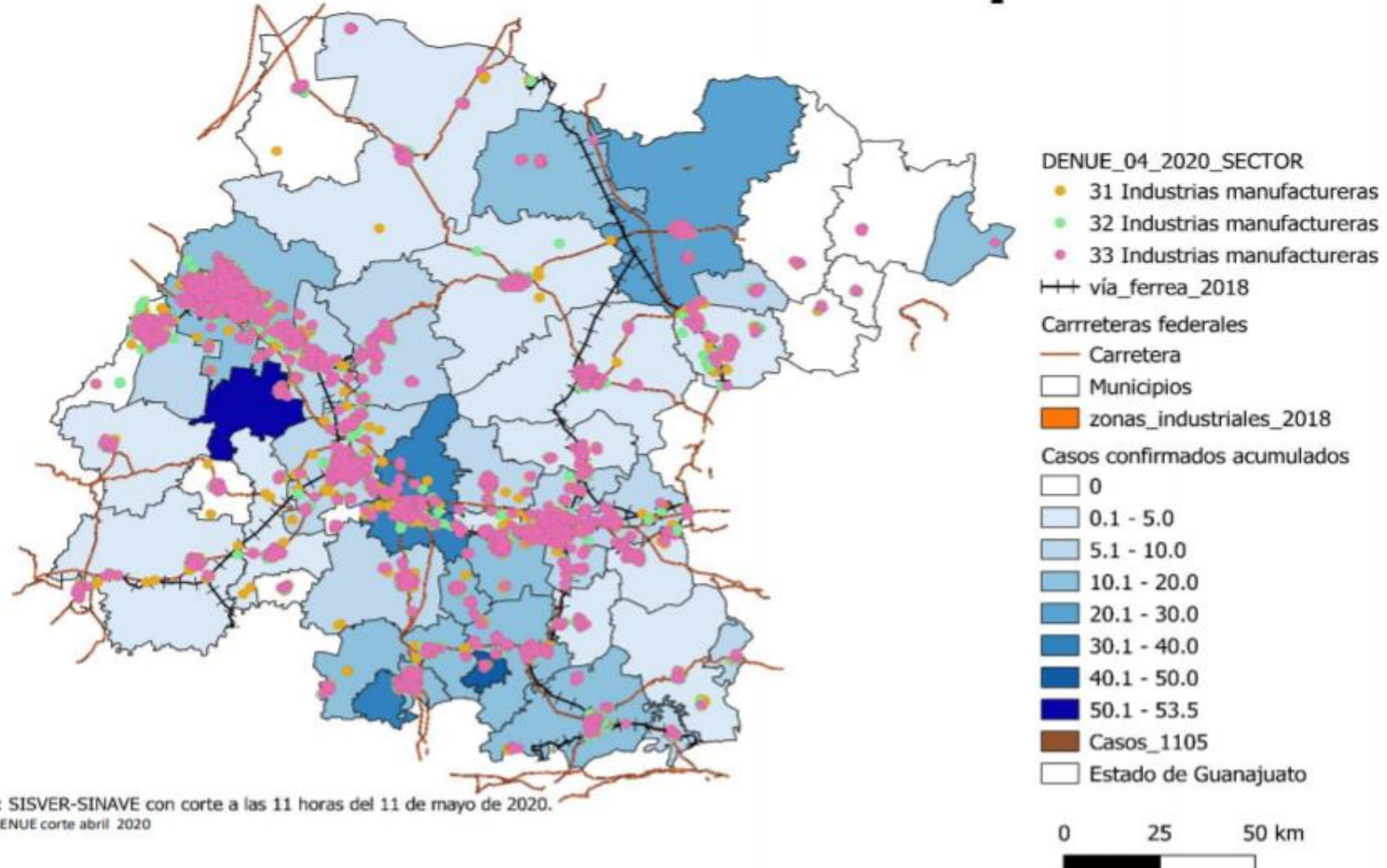
COVID-19 México: Nivel de alerta y tendencia 12 mayo 2020



ACTIVIDADES	Red (Máxima)	Orange (Alta)	Yellow (Media)	Green (Baja)
Medidas de salud pública y del trabajo	Icon of person and hand sanitizer	Icon of person and hand sanitizer	Icon of person and hand sanitizer	Icon of person and hand sanitizer
Laborales Esenciales No Esenciales	Icon of hard hat 'E'	Icon of hard hat 'E' and factory, labeled 'Reducida'	Icon of hard hat 'E' and factory	Icon of hard hat 'E' and factory
Espacio Público Abierto Cerrado		Icon of bench and tree, labeled 'Reducida'	Icon of bench, tree, and building, labeled 'Reducidas'	Icon of bench, tree, and building
Personas vulnerables		Icon of hands holding a person, labeled 'Máximo cuidado'	Icon of hands holding a person, labeled 'Cuidado medio'	Icon of hands holding a person, labeled 'Cuidad de control'
Escolares				Icon of teacher and students



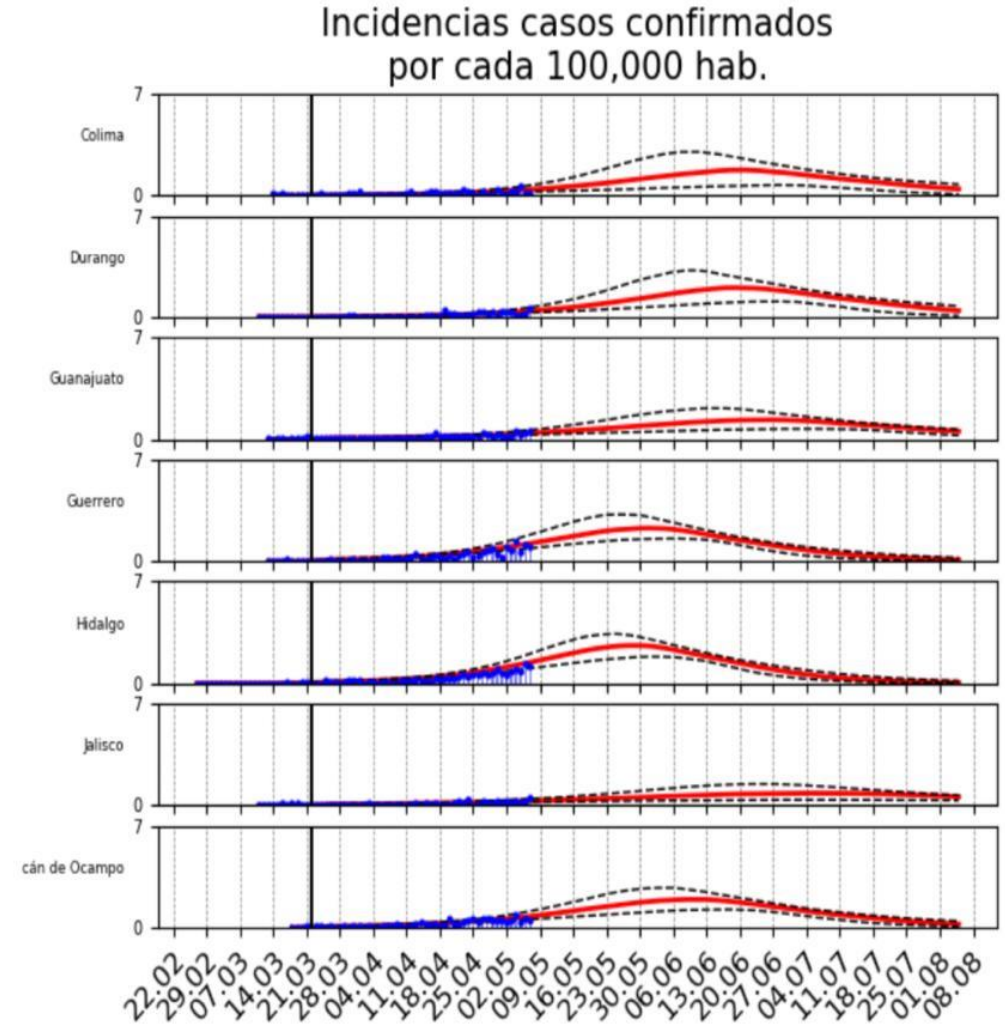
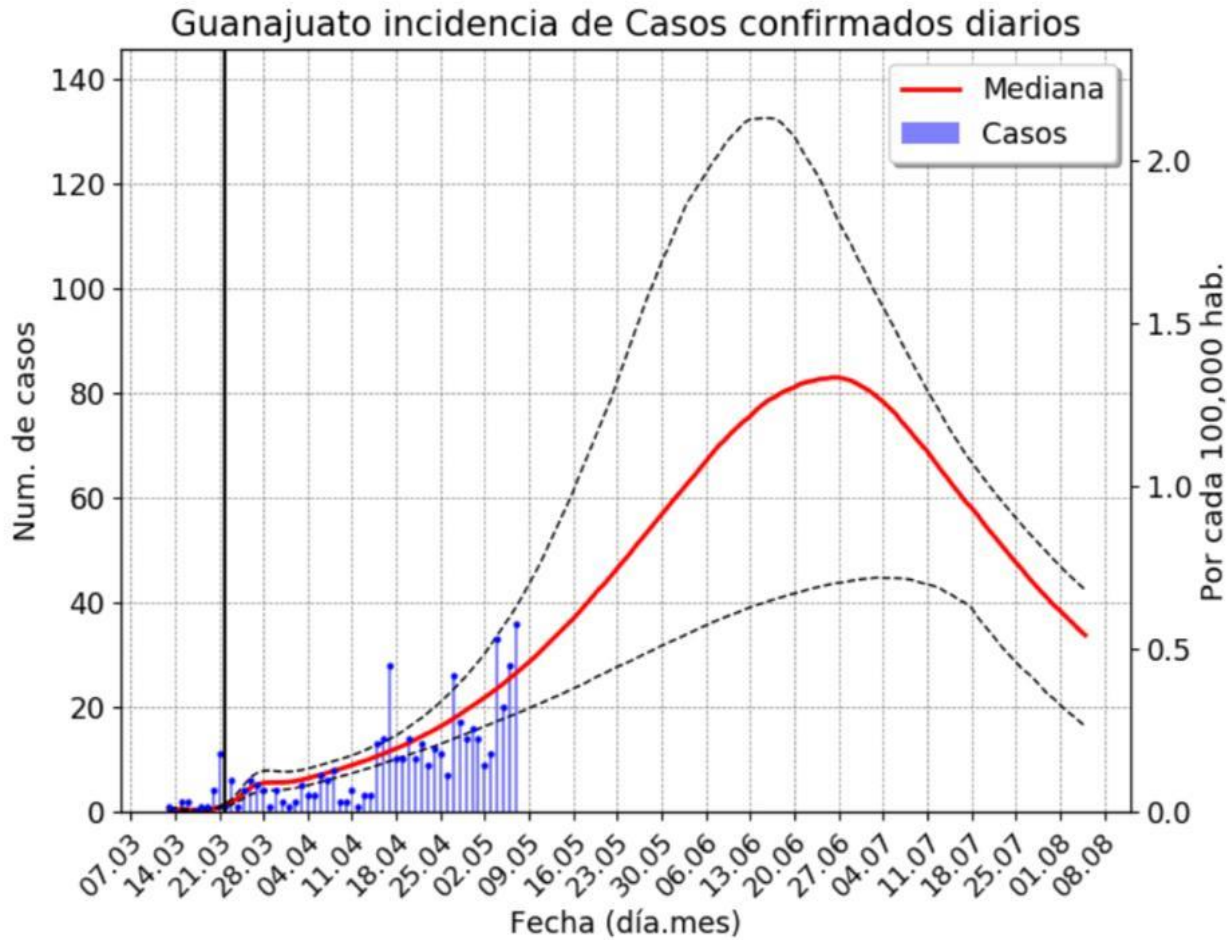
Zona industrial e incidencia de casos por 100 000 habitantes en los municipios



Fuente: SISVER-SINAVE con corte a las 11 horas del 11 de mayo de 2020.
Fuente: DENUE corte abril 2020



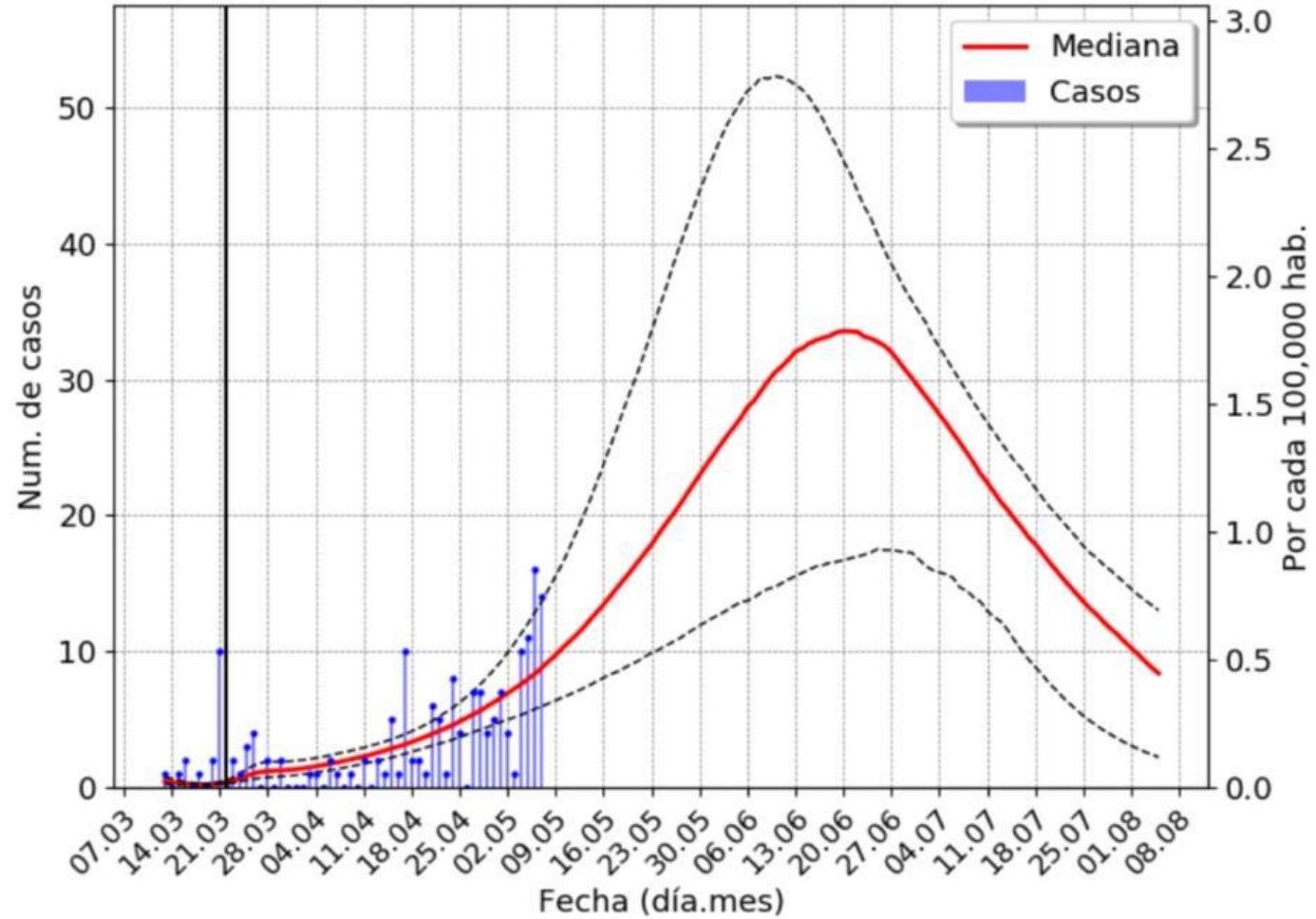
Evolución de la fase 3





Evolución de la fase 3

León incidencia de Casos confirmados diarios



¡Contamos contigo!

Infórmate:

coronavirus.guanajuato.gob.mx



800 0044 800

y 800 627 2583

GTO

Grandeza de México

Guía para la Reincorporación a los Centros de Trabajo ante el **COVID-19**



Llámanos al

800 627 2583

o a la Dirección General de Protección contra Riesgos Sanitarios

(473) 732 30 06

o bien visita nuestra página:

coronavirus.guanajuato.gob.mx

En Guanajuato podemos lograrlo. ¡Contamos contigo!

#UnidosSomosGrandeza

GTO
Grandeza de México

Secretaría
de Salud

EFECTO
PREVENCIÓN

911
EMERGENCIAS



Prevenir
esta es tu tarea

089
DENUNCIA
ANONIMA