

Reporte de Casos Covid-19



GOBIERNO DEL ESTADO DE GUANAJUATO
SECRETARÍA DE SALUD



COVID-19: Panorama mundial

DATOS RELEVANTES:

23,752,965
casos confirmados

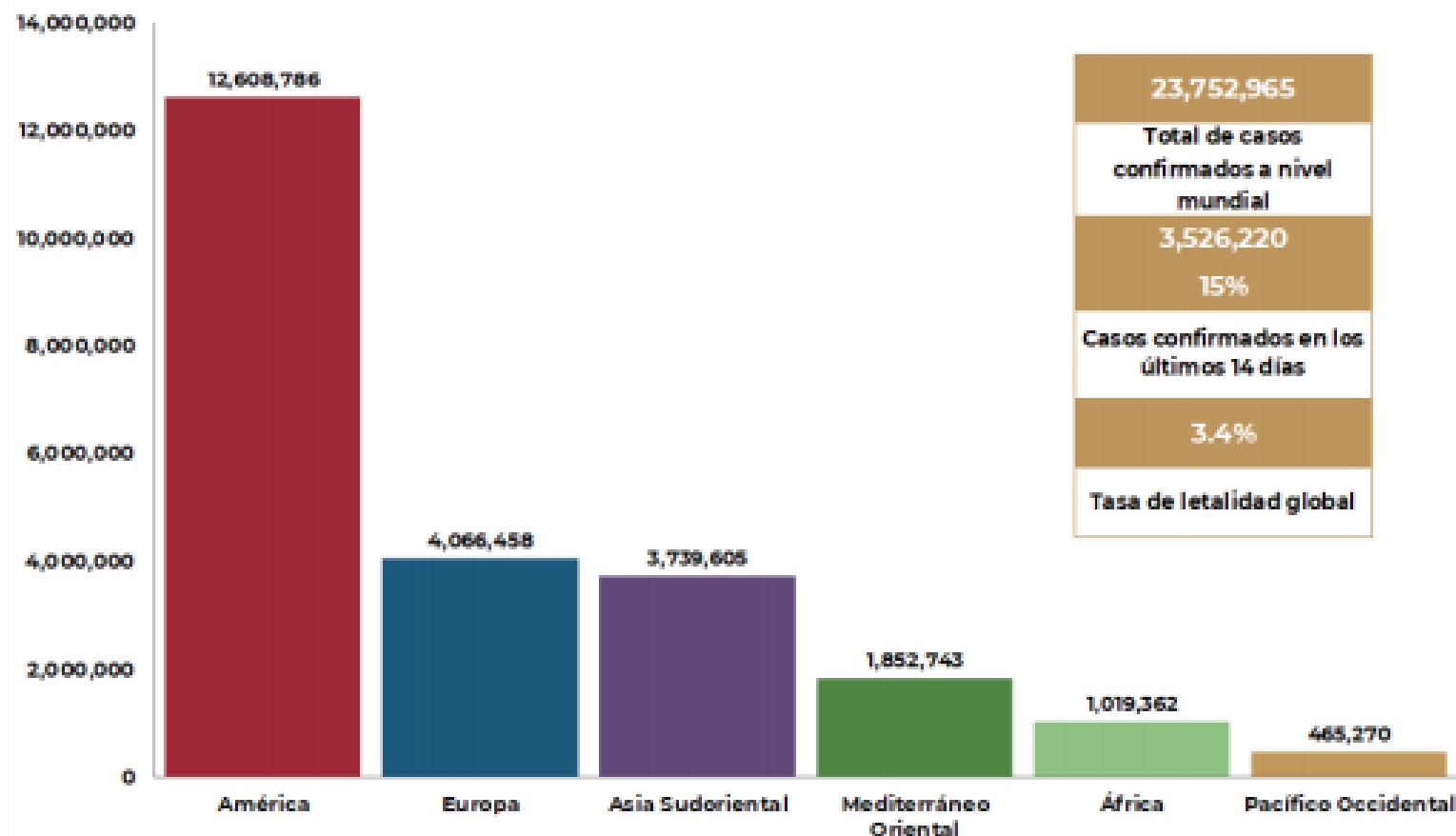
Tasa de letalidad global **3.4 %**

215 países, los casos en las seis regiones de la OMS

815,038
defunciones

#QuédateEnCasa

Gráfico 1. Distribución de casos acumulados de COVID-19 por SARS-CoV-2 por regiones de la OMS.



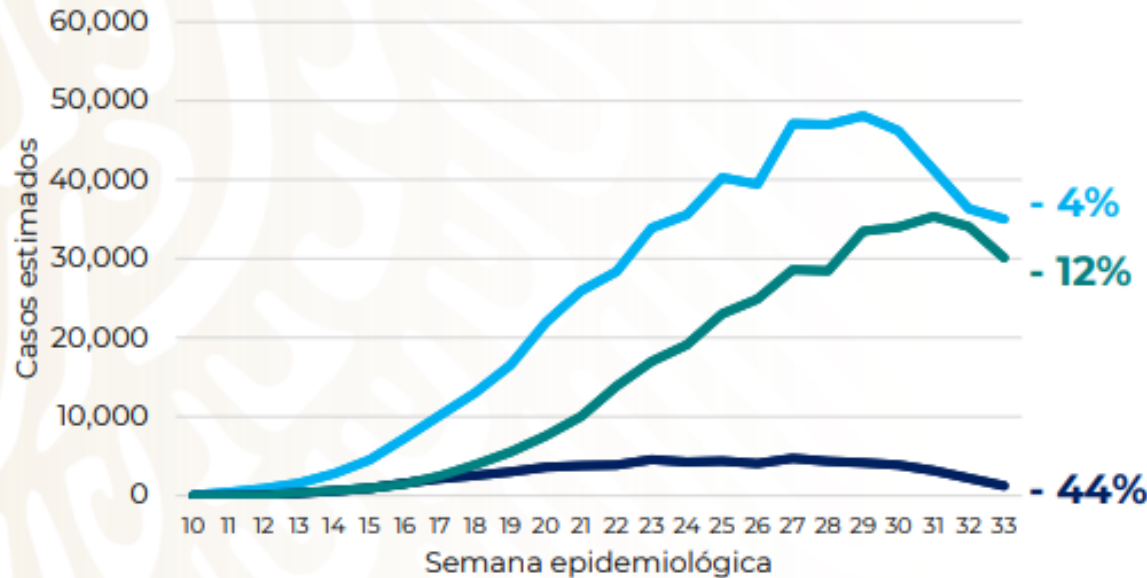


COVID-19: casos por millón de habitantes

COVID-19 México: casos incidentes, personas recuperadas y defunciones estimadas por semana



Escenario nacional



396,758

Recuperados

63,814

Defunciones estimadas

608,825

Casos estimados

39,616 (7%)

Casos activos estimados

Fase 3

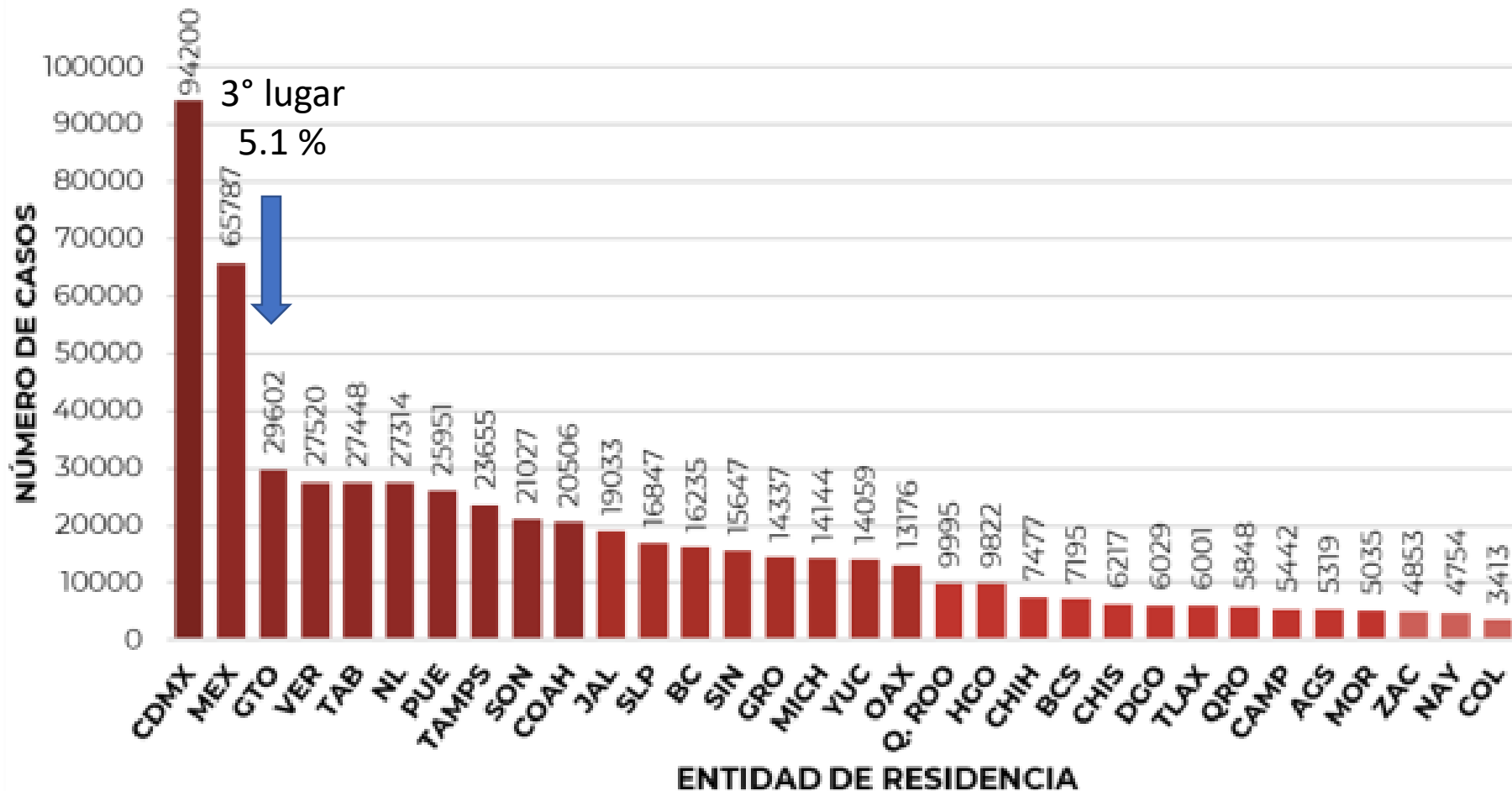
26 agosto, 2020

- 4%

- 44%



Panorama Nacional



DATOS RELEVANTES:

573,888
CONFIRMADOS

27,292
**CONFIRMADOS
ACTIVOS**

81,466
**SOSPECHOSOS
ACUMULADOS**

635,729
**NEGATIVOS
ACUMULADOS**

62,076
DEFUNCIONES

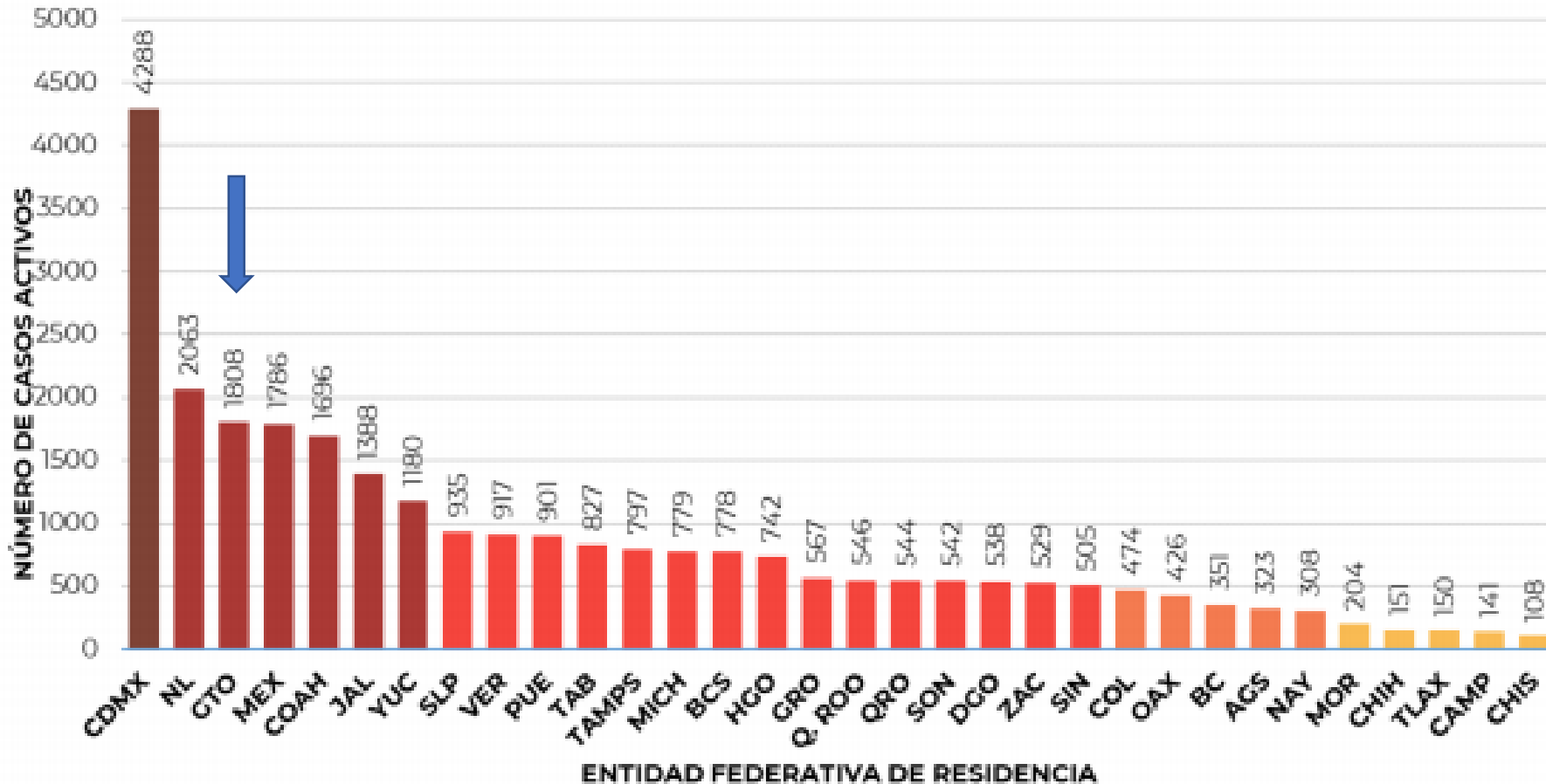


Panorama Nacional

**DATOS
RELEVANTES:**

**27,292
CONFIRMADOS
ACTIVOS**

**Guanajuato,
3er lugar
en casos
confirmados
activos
con el 6.6 %**

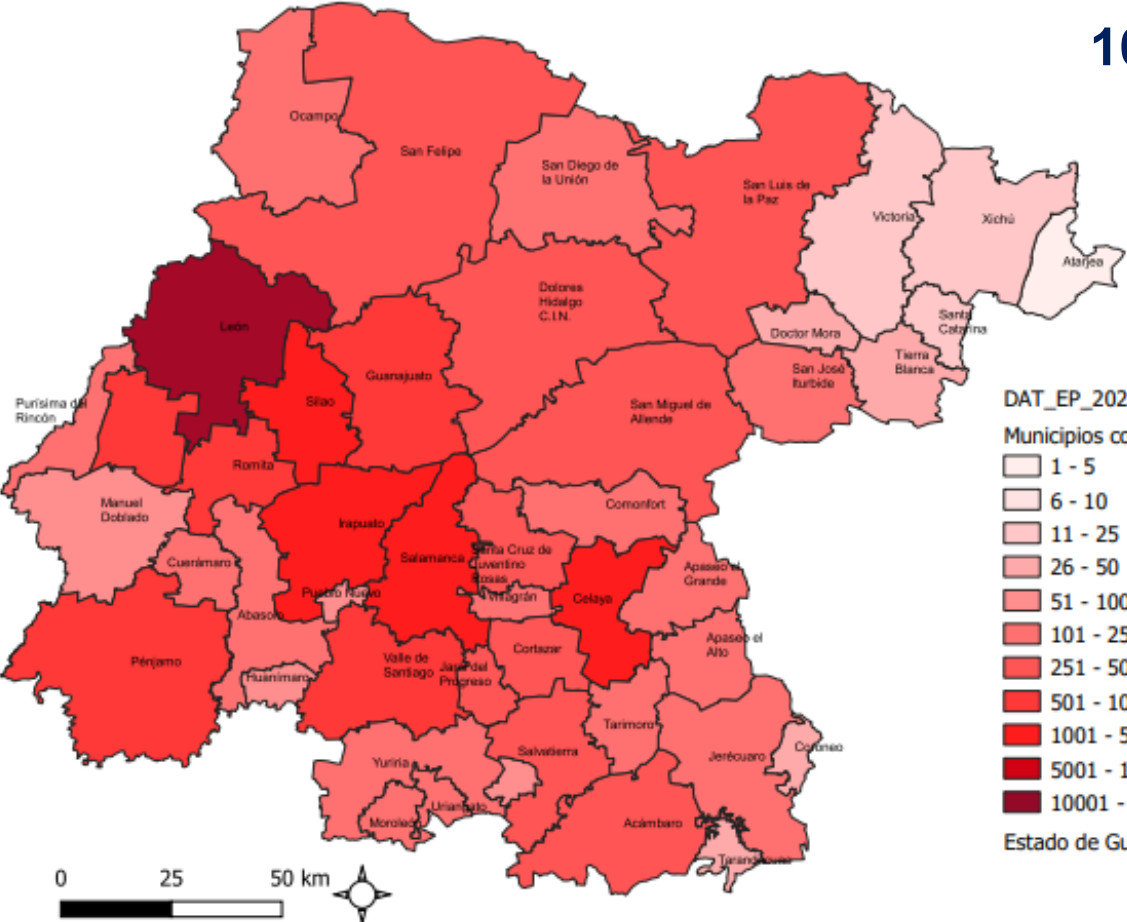





Vigilancia Epidemiológica

DATOS RELEVANTES:

Clasificación de los municipios por casos confirmados



100% del territorio estatal con casos confirmados



Fuente: SISVER, SINAVE, SSA DE Guanajuato cierre con corte a las 11 horas del 26 de agosto de 2020. 2/ INEGI, Marco Geoestadístico, <http://www.inegi.org.mx/>

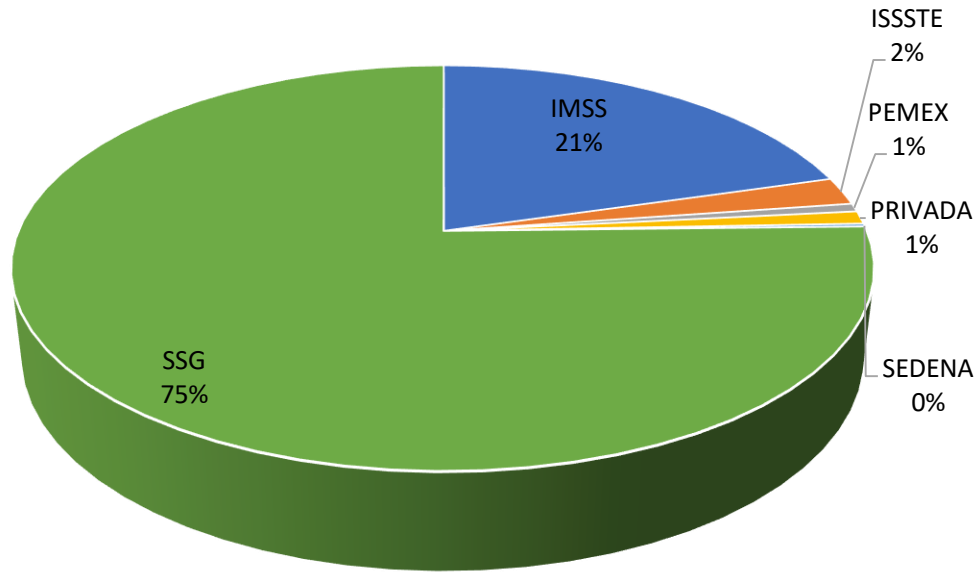
CASOS ESTUDIADOS	71,787	100%
NEGATIVOS	40,015	55.7%
CONFIRMADOS HOY	312	312
<u>TOTAL DE CONFIRMADOS</u>	31,772	44.3% Del total de estudiados
CASOS EN INVESTIGACIÓN	3,884	3,884
CASOS RECUPERADOS	26,341	82.9% Del total de confirmados
DEFUNCIONES	2,072	2.9% Del total de estudiados
CASOS COMUNITARIOS	31,616	99.5% Del total de confirmados
CASOS ACTIVOS	2,103	6.6% Del total de confirmados





Vigilancia en Casos Sospechosos

- Casos SOSPECHOSOS por institución notificante



- El **75%** de los casos estudiados como sospechosos, han sido notificados por la SSG.

DATOS RELEVANTES:

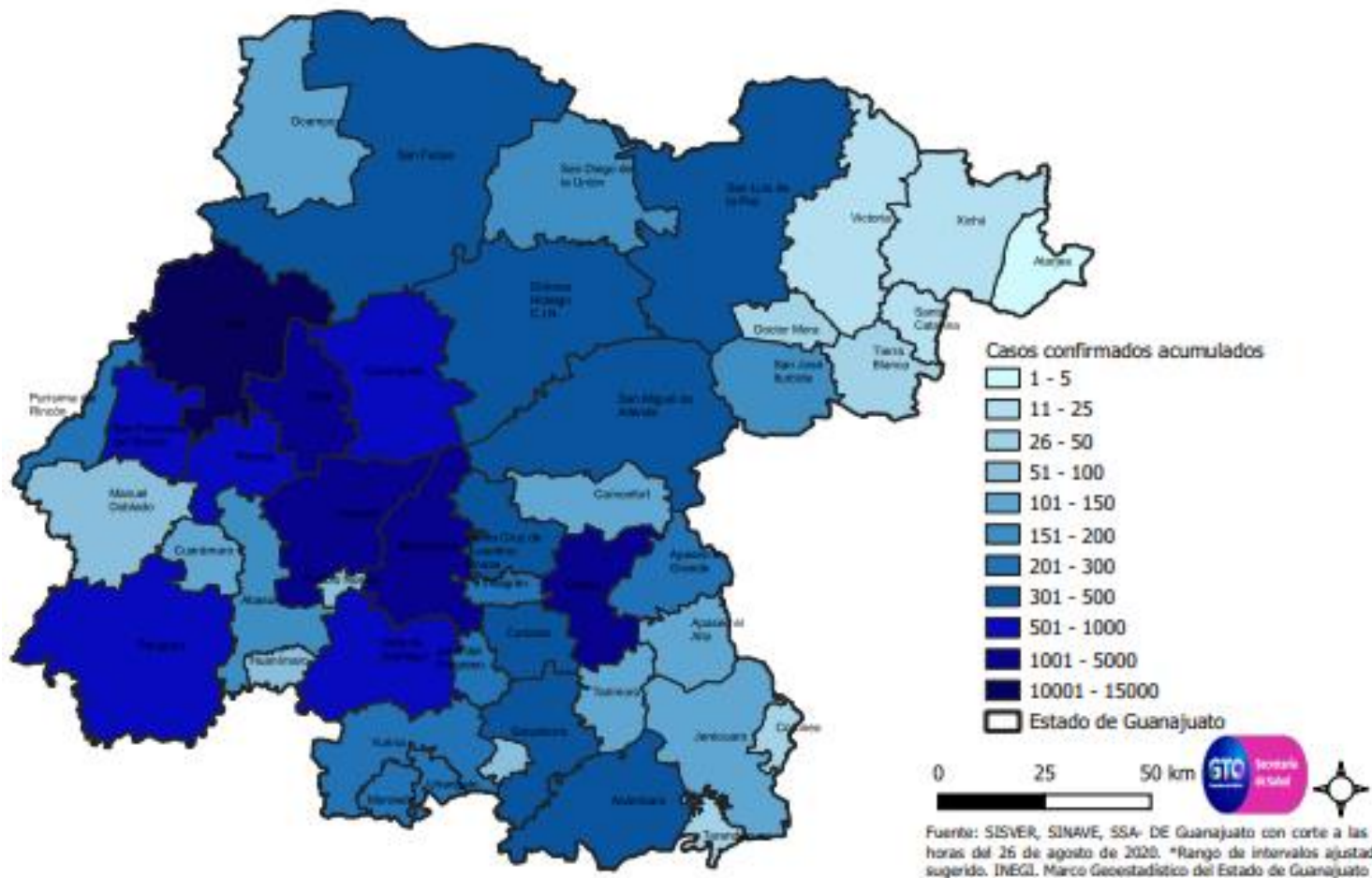
IMSS	16448
ISSSTE	1785
PEMEX	526
PRIVADA	821
SEDENA	188
SSG	60467

La participación de todo el sector salud en la identificación y notificación de casos sospechosos es crucial para mitigar la transmisión.



Casos confirmados en Guanajuato

Casos confirmados acumulados por municipio 26/08/2020



DATOS RELEVANTES:

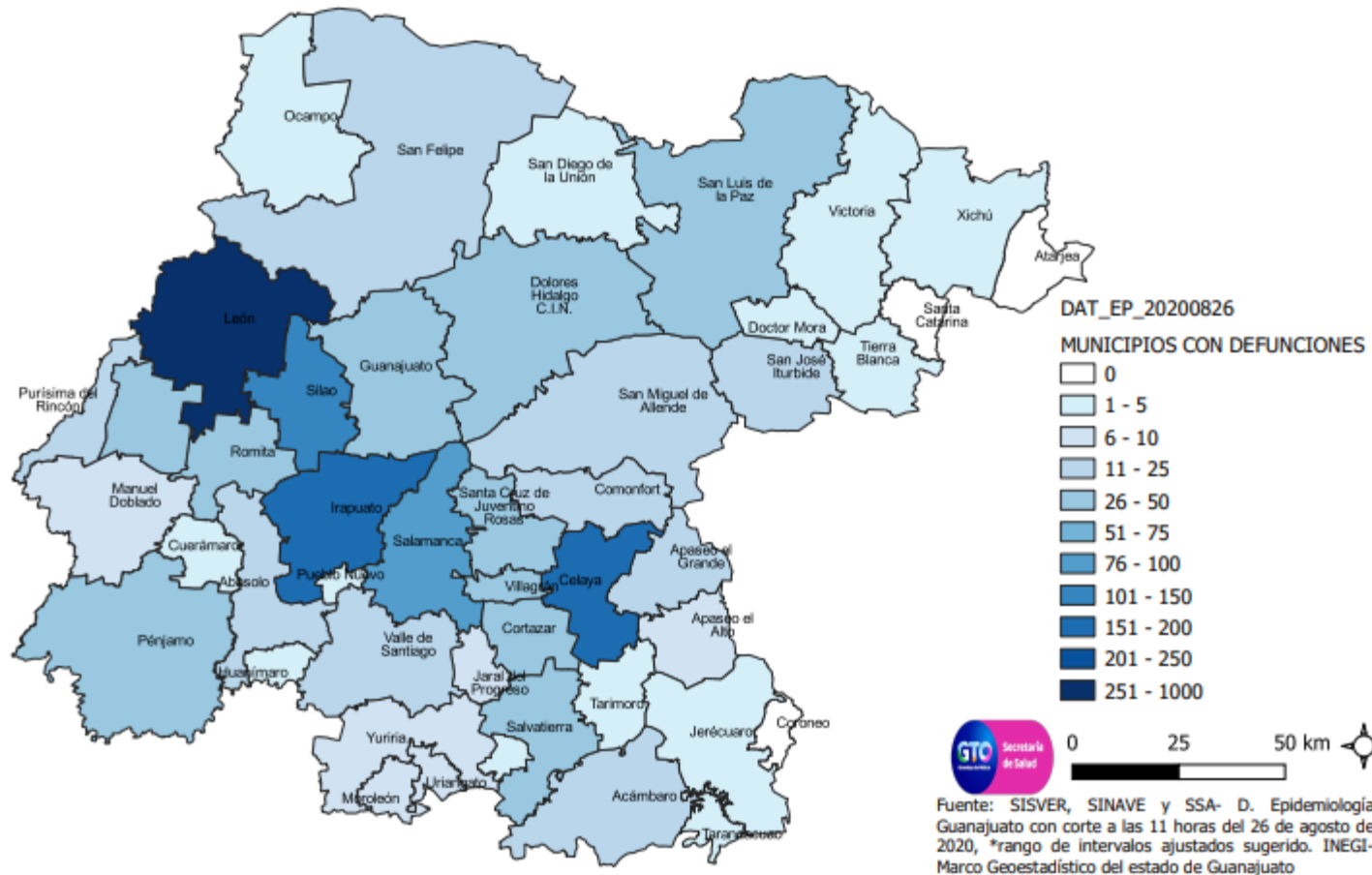
CASOS CONFIRMADOS HOY	312
ACÁMBARO	11
APASEO EL GRANDE	3
CELAYA	36
COMONFORT	4
CORONEO	2
CORTAZAR	5
CUERÁMARO	1
DOCTOR MORA	1
DOLORES HIDALGO	9
GUANAJUATO	23
IRAPUATO	22
JARAL DEL PROGRESO	1
JERÉCUARO	2
JUVENTINO ROSAS	2
LEÓN	93
MANUEL DOBLADO	2
OCAMPO	4
PÉNJAMO	5
PURISIMA DEL RINCÓN	4
ROMITA	4
SALAMANCA	15
SALVATIERRA	9
SAN DIEGO DE LA UNION	5
SAN FELIPE	14
SAN FRANCISCO DEL RINCÓN	11
SAN JOSE ITURBIDE	1
SAN LUIS DE LA PAZ	3
SAN MIGUEL DE ALLENDE	2
SILAO	4
TARIMORO	2
URIANGATO	9
VALLE DE SANTIAGO	2
VILLAGRAN	1



Defunciones a COVID-19 en Guanajuato

DATOS RELEVANTES:

Municipios con defunciones 26/08/2020

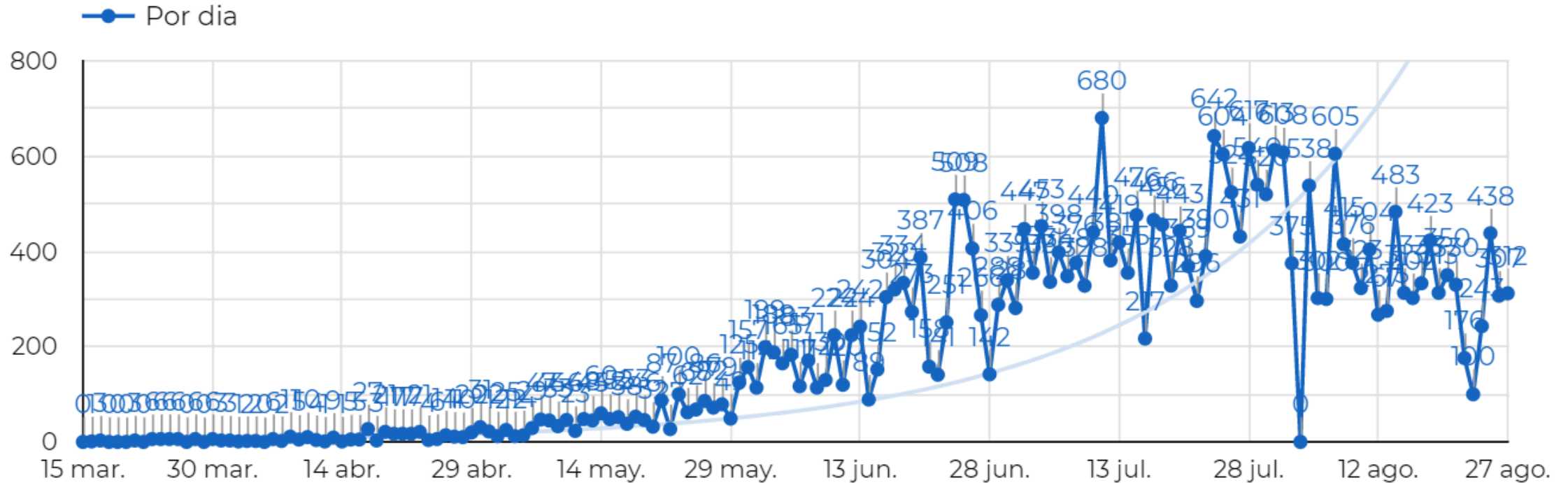


Defunciones hoy	45
ACÁMBARO	1
CELAYA	3
CORTAZAR	1
IRAPUATO	7
LEÓN	28
SALAMANCA	2
SAN FRANCISCO DEL R	1
TARIMORO	1
VILLAGRAN	1

Fuente: SISVER, SINAVE y SSA- D. Epidemiología Guanajuato con corte a las 11 horas del 26 de agosto de 2020, *rango de intervalos ajustados sugerido. INEGI-Marco Geoestadístico del estado de Guanajuato



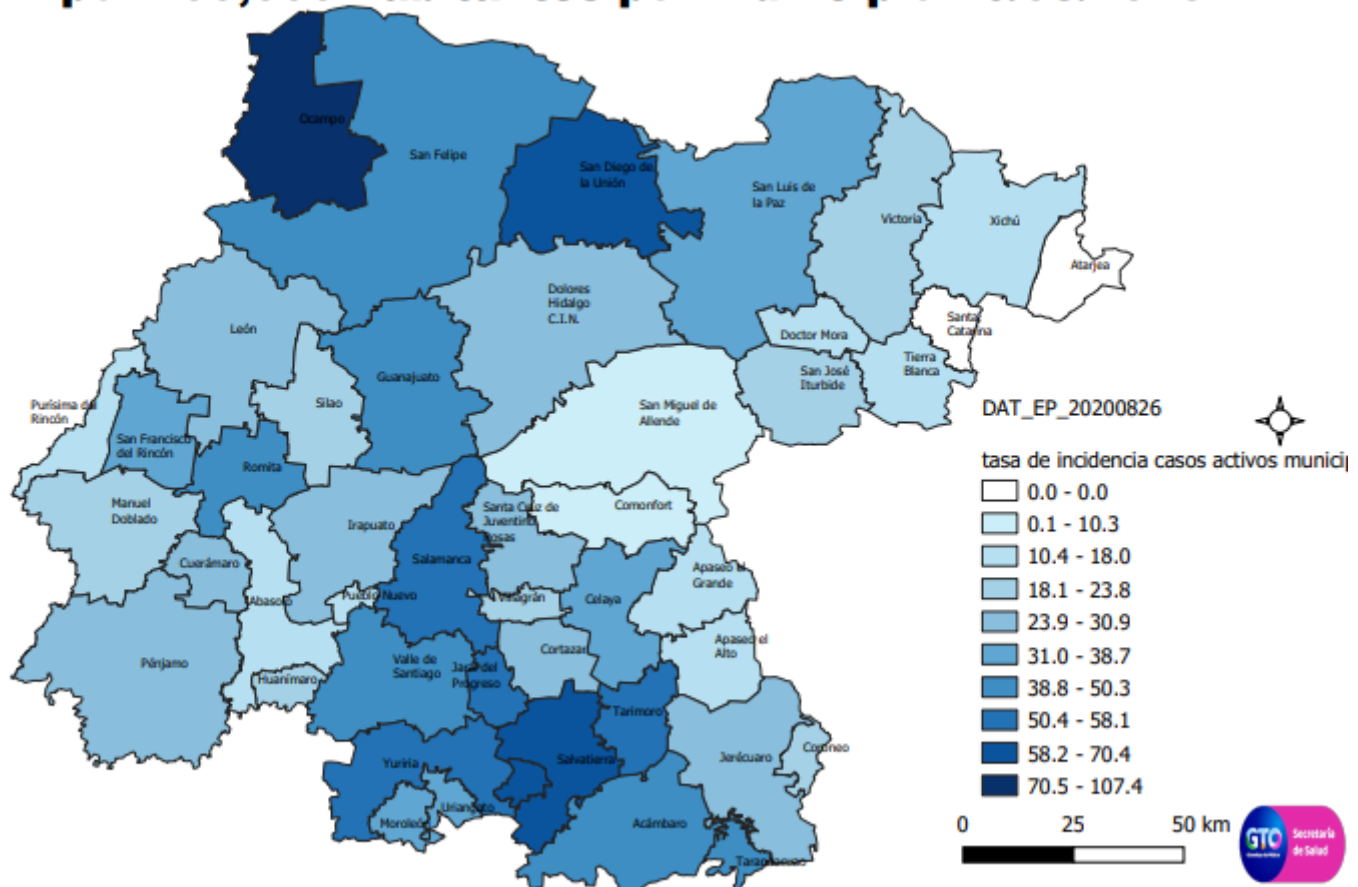
Curva de casos confirmados por día



Incidencia por municipio

DATOS RELEVANTES:

Tasa de incidencia de casos activos por 100,000 habitantes por municipio 26/08/2020



Tasa de incidencia estatal

514.6
x 100 mil hab.

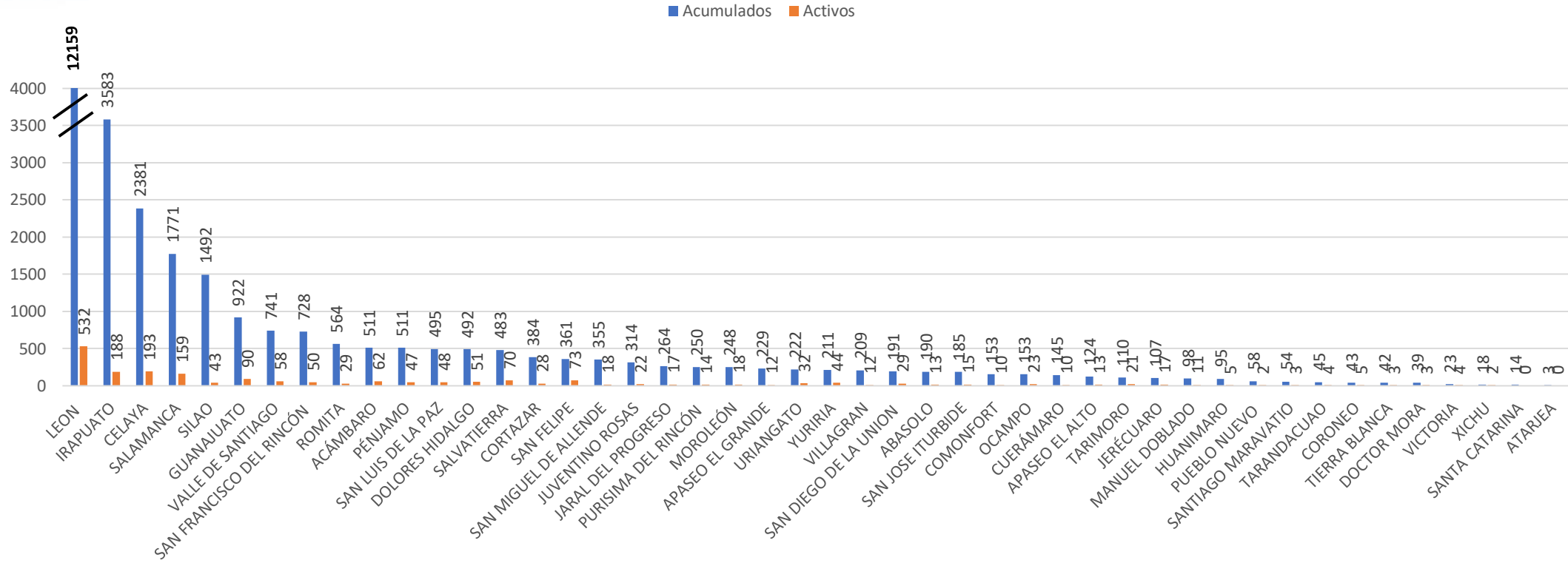
Tasa de incidencia nacional

453.4
x 100 mil hab.

Fuentes: SISVER, SINAVE. Datos proporcionados SSA- DE Guanajuato con corte a las 11 horas del 26 de agosto de 2020, *rango de intervalos ajustados por ruptura natural INEGI- Marco Geoestadístico, consultado en http://www.inegi.org.mx/geo/contenidos/geoestadistica/m_geoestadistico.aspx



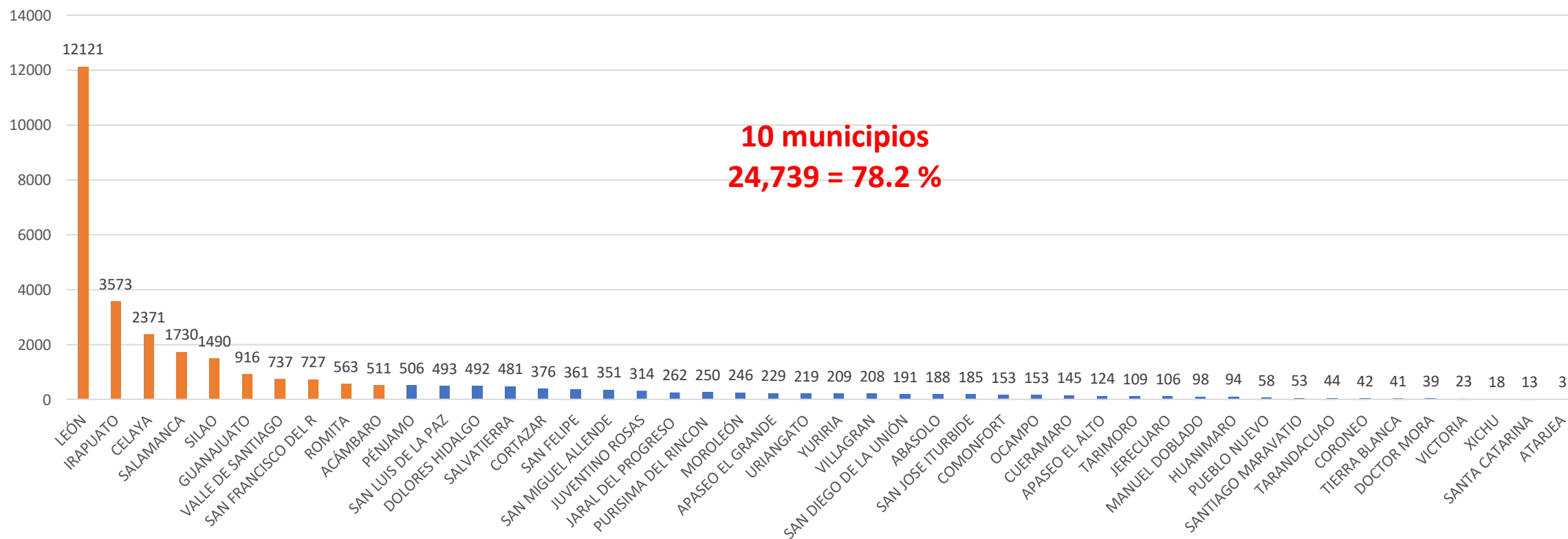
Casos acumulados y casos activos por municipio





Vigilancia de transmisión comunitaria

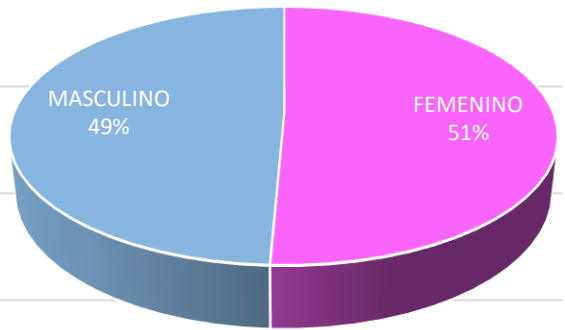
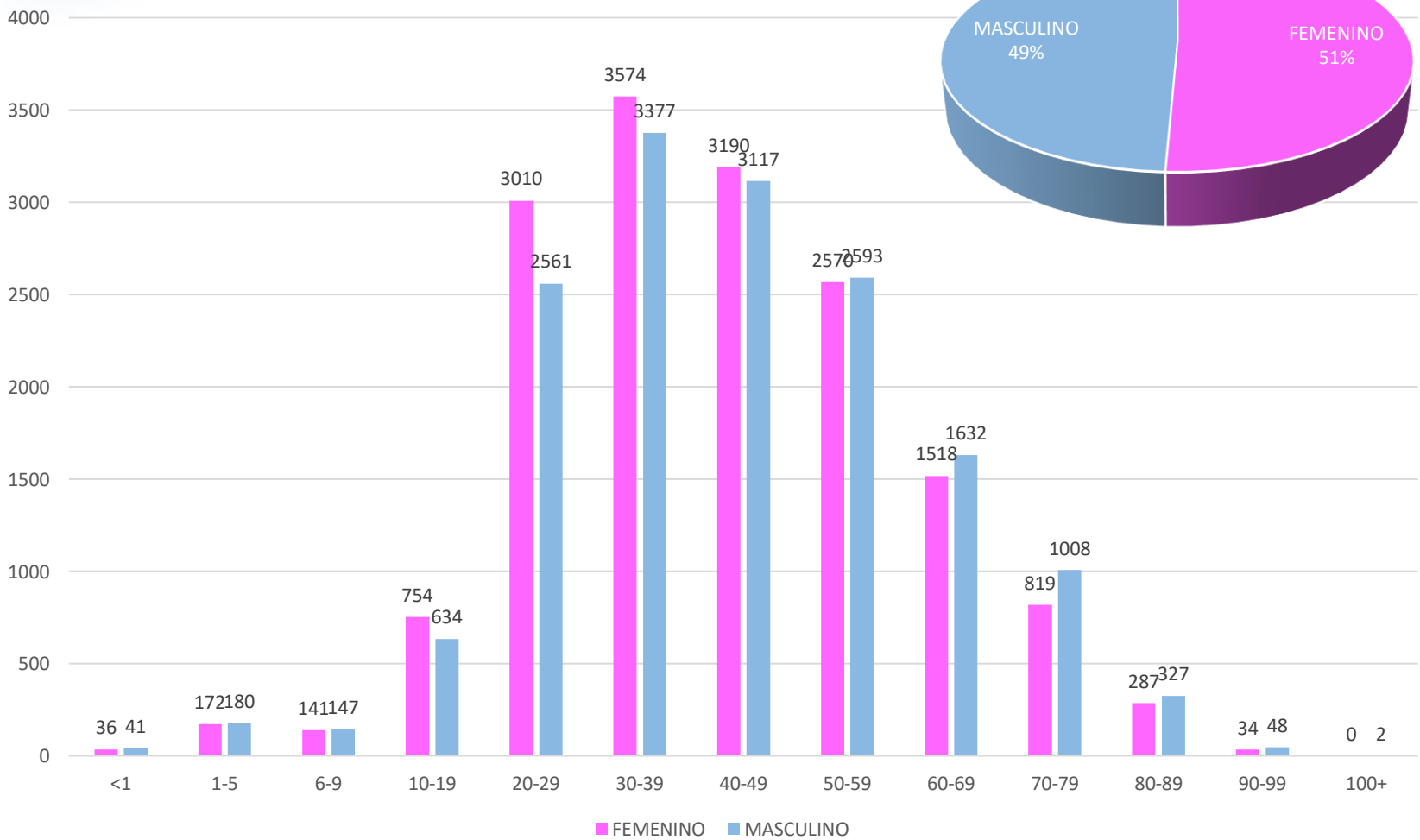
31,616 casos de transmisión comunitaria, 99.5 % del total de casos
46 Municipios con transmisión



10 municipios
24,739 = 78.2 %

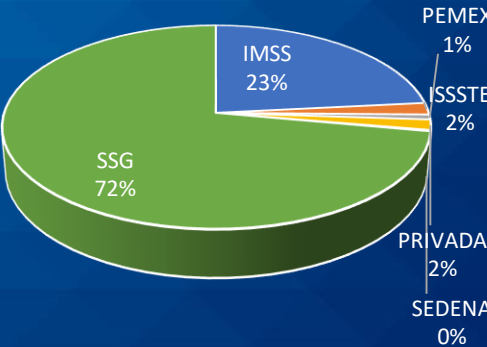


Caracterización de casos confirmados



DATOS RELEVANTES:

El 44.3% de los casos estudiados resultó confirmado a COVID19, con **31,460** casos acumulados.



Fuente: Plataforma / DGE/ SINAVE / SISVER



Caracterización de casos confirmados

DATOS RELEVANTES:

% de signos y
síntomas al
momento de su
detección

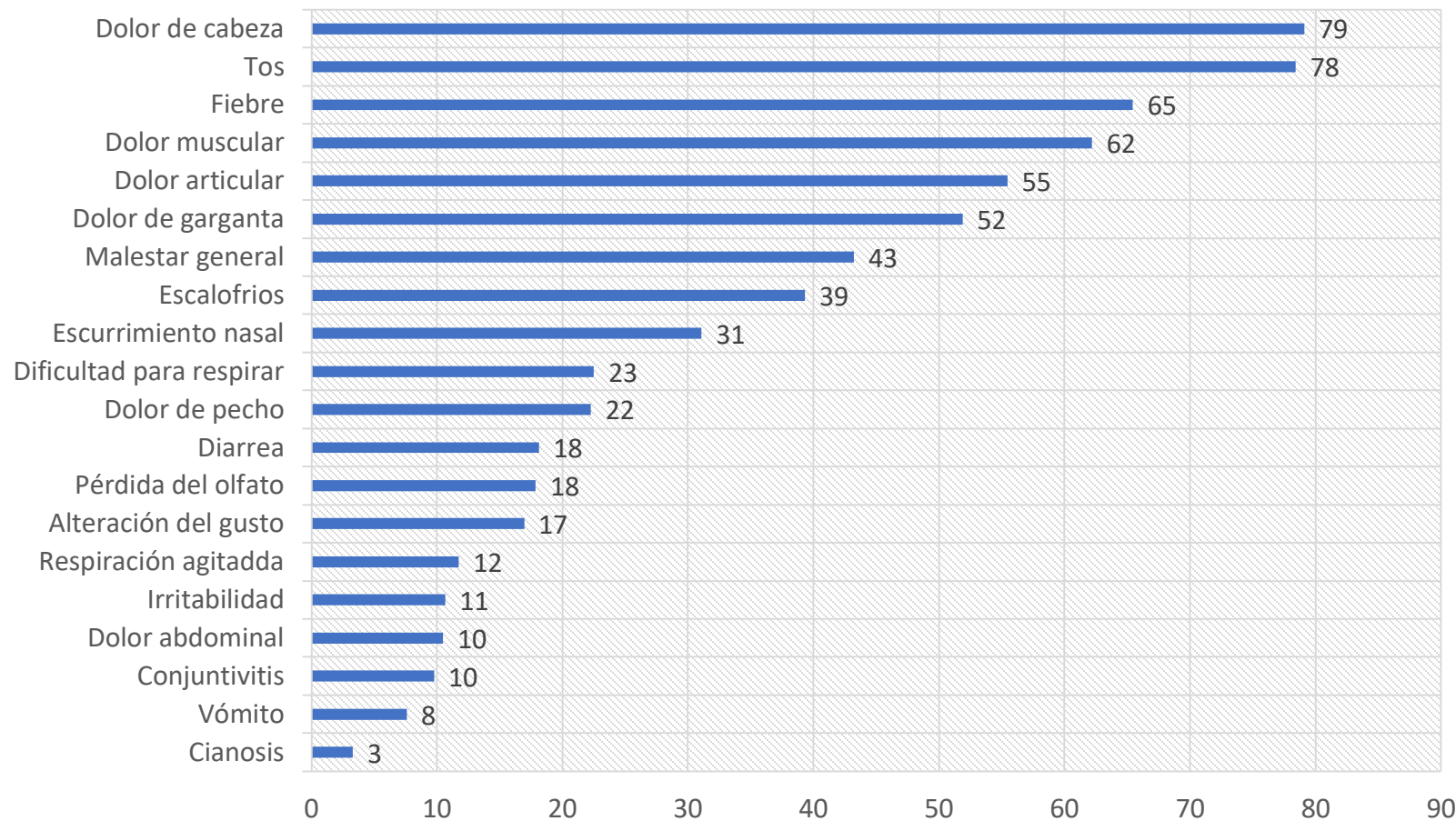
Total de casos:

31,772

1,725 casos
asintomáticos, que
corresponde al
5.4 %

#QuédateEnCasa

Porcentaje

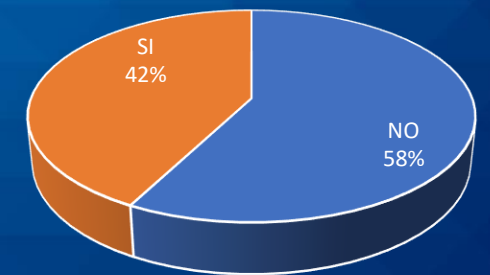
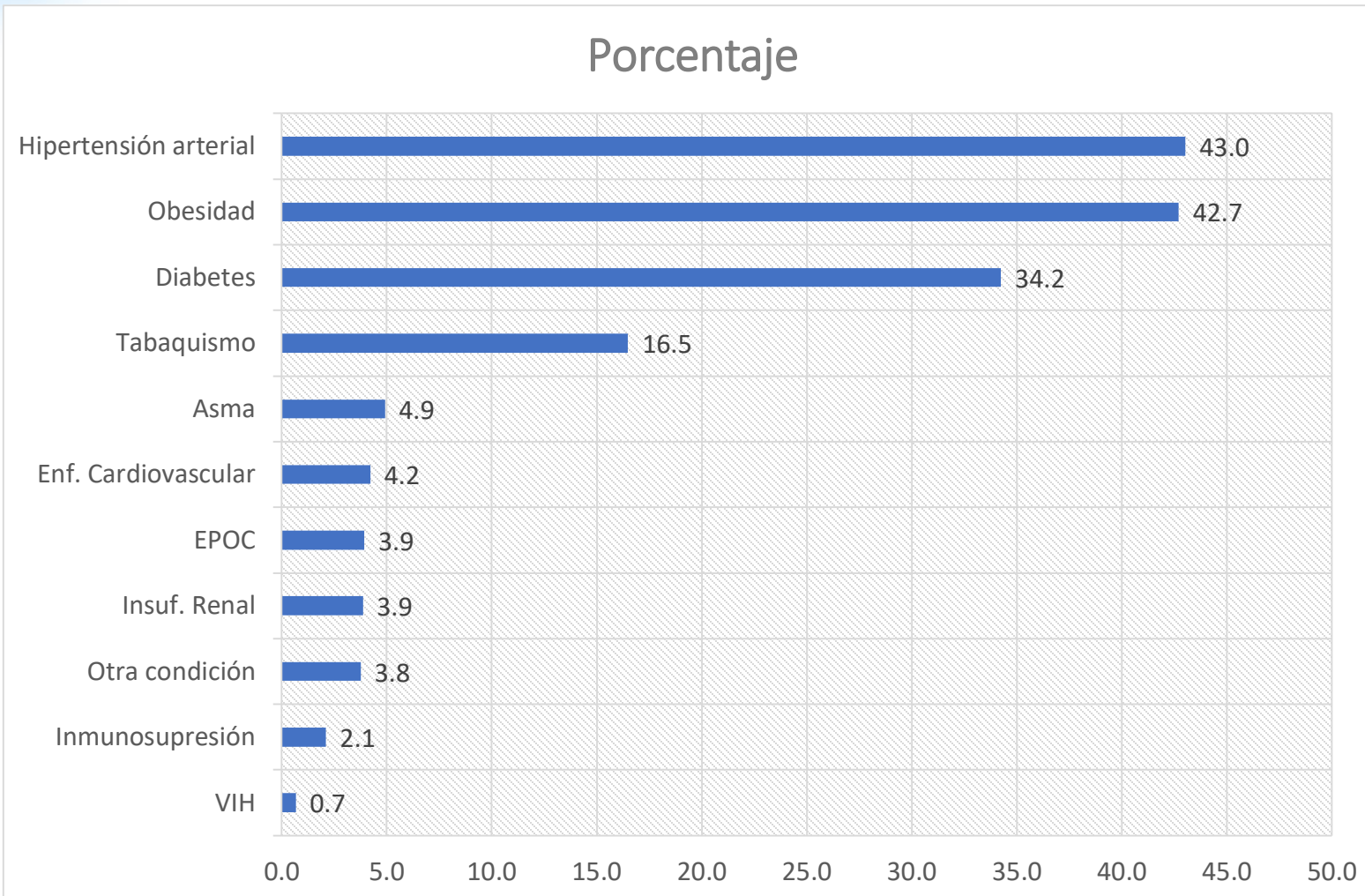




Comorbilidad en casos confirmados

DATOS RELEVANTES:

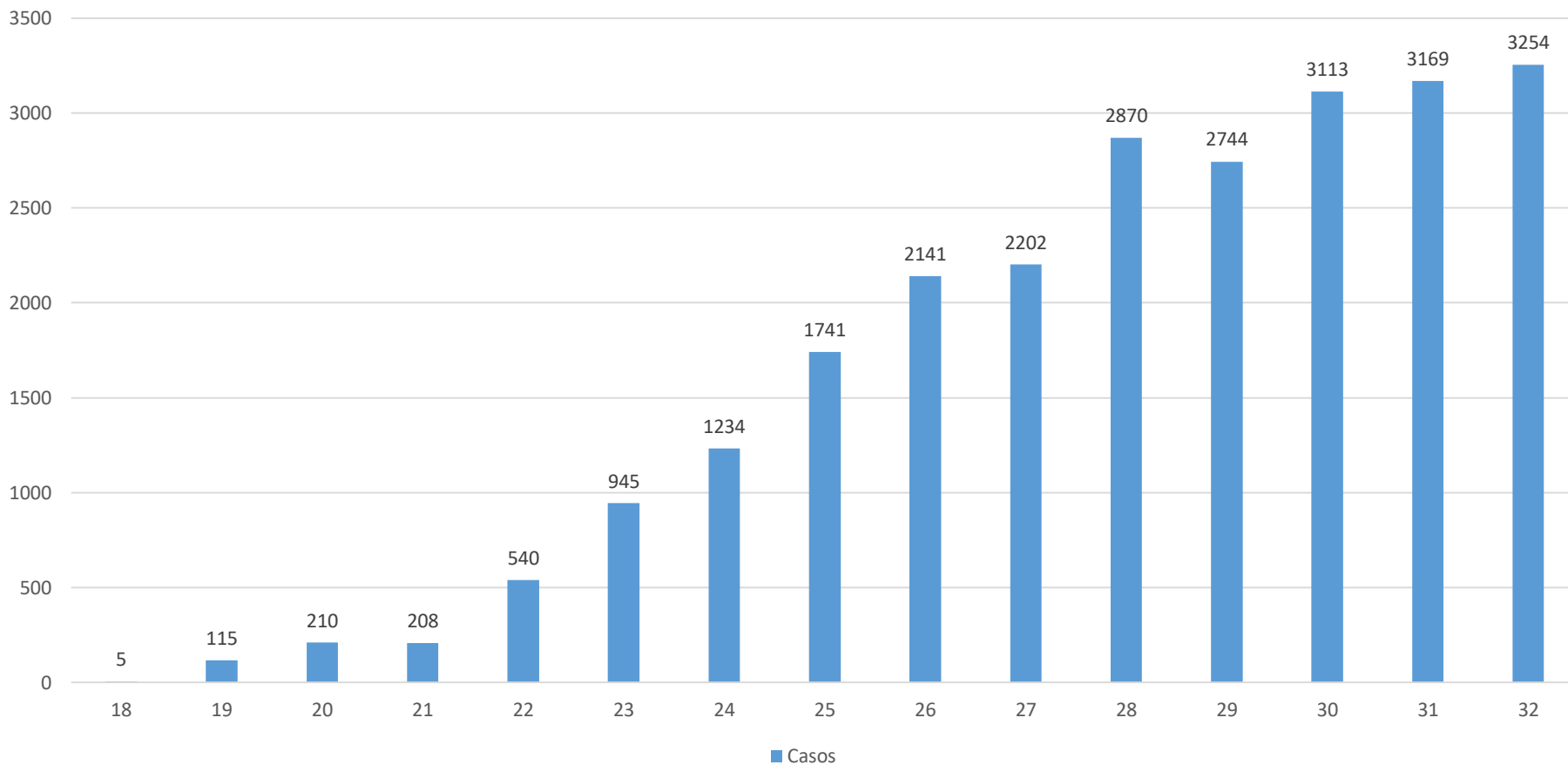
Del total de los **31,772** casos, **13,378** presentan comorbilidades, lo que corresponde al **42.1 %**





Casos recuperados por semana epidemiológica

DATOS RELEVANTES:



Se cuenta con
26,341 person
as recuperadas al
27 de Agosto de
2020



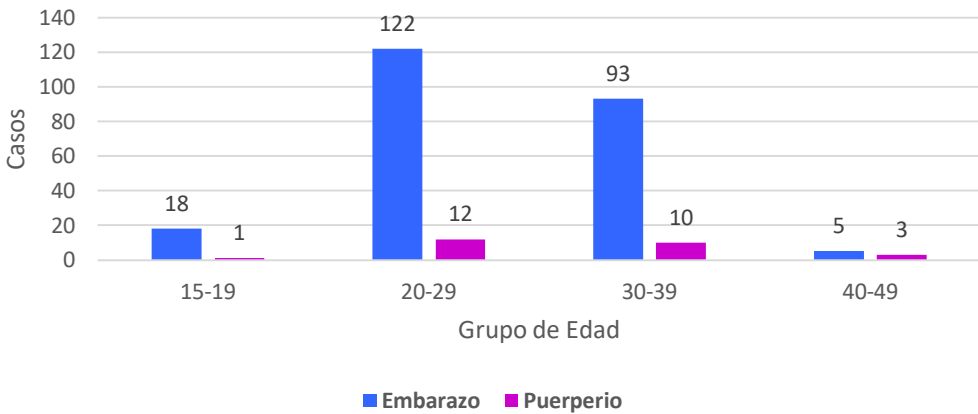
Vigilancia en Embarazo y Puerperio



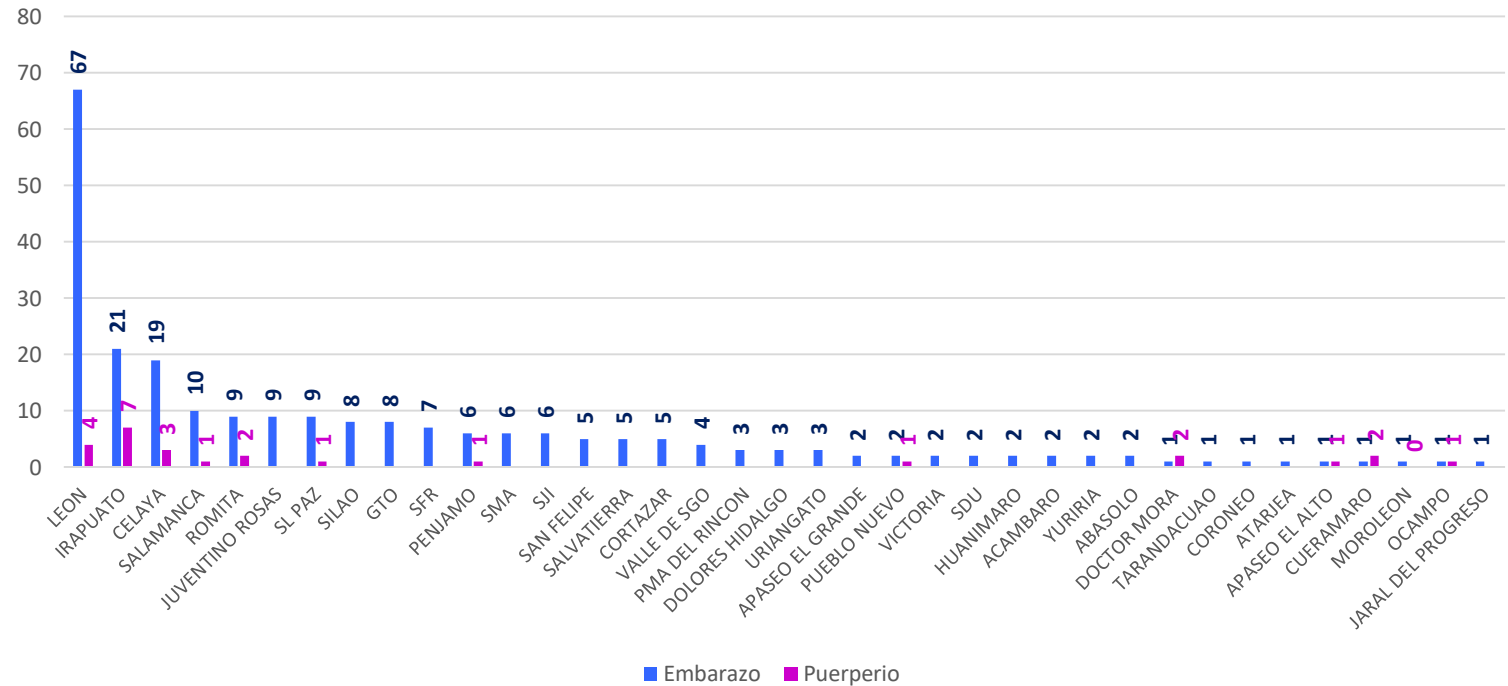
- 238 Embarazadas
- 26 Puérperas

Lo que
corresponde
al 0.9 %

Mujeres Embarazadas y Puérperas confirmadas a COVID-19 según Grupo de Edad



Mujeres Embarazadas y Puérperas confirmadas a COVID-19 por Municipio de Residencia

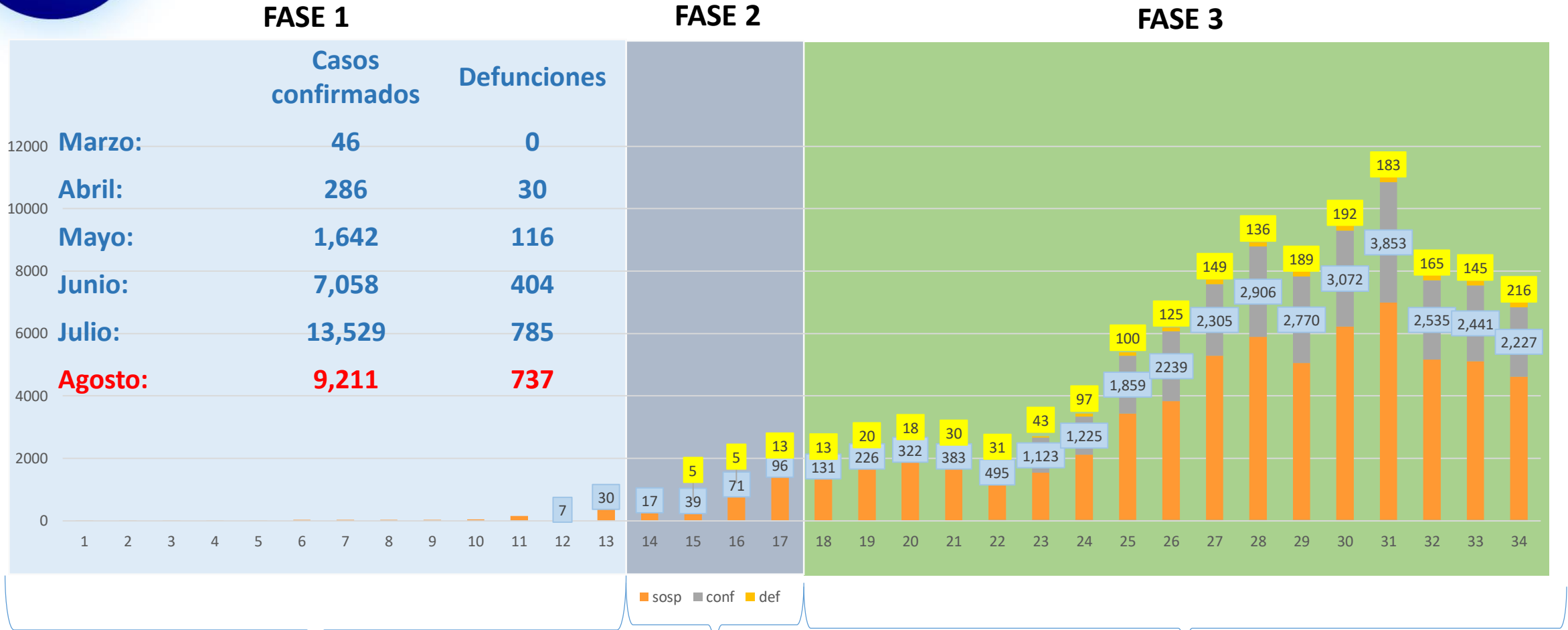


Trimestre	No. Casos	Defunciones
1er trimestre	54	
2do trimestre	70	
3er trimestre	114	1
Puerperio	26	4
TOTAL	264	5

Fuente: Plataforma/DGE/ SINAVE / SISVER



Casos por semana epidemiológica y fases de la pandemia



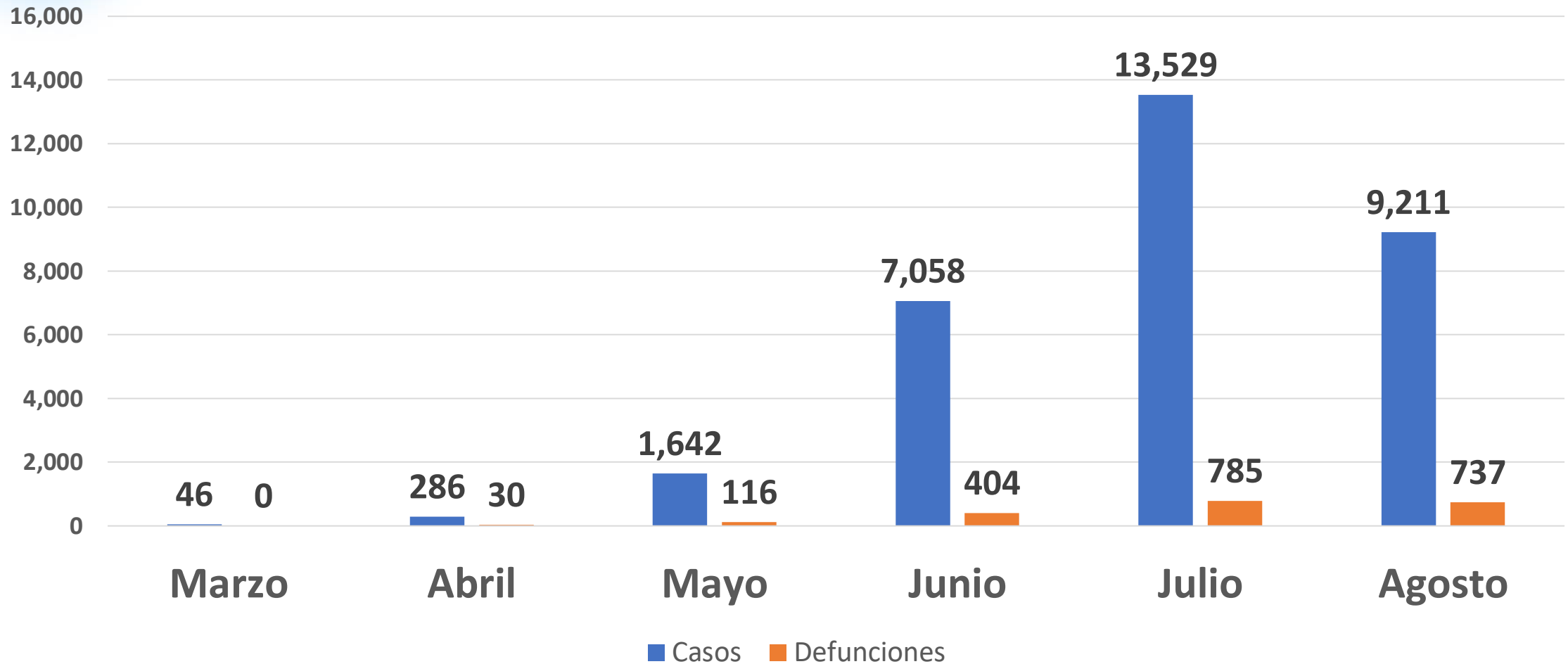
1 de ene – 23 mar

24 mar – 20 abr

21 abr

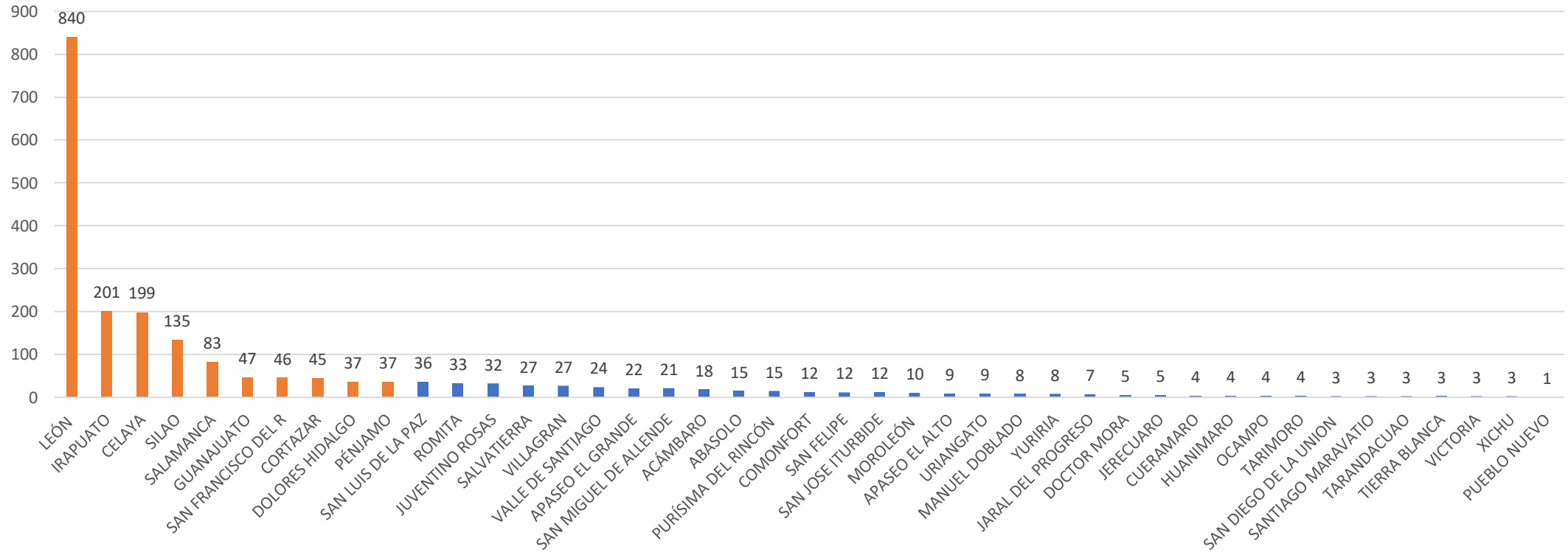


Casos / Defunciones por mes COVID-19





Defunciones COVID-19 por municipio de residencia



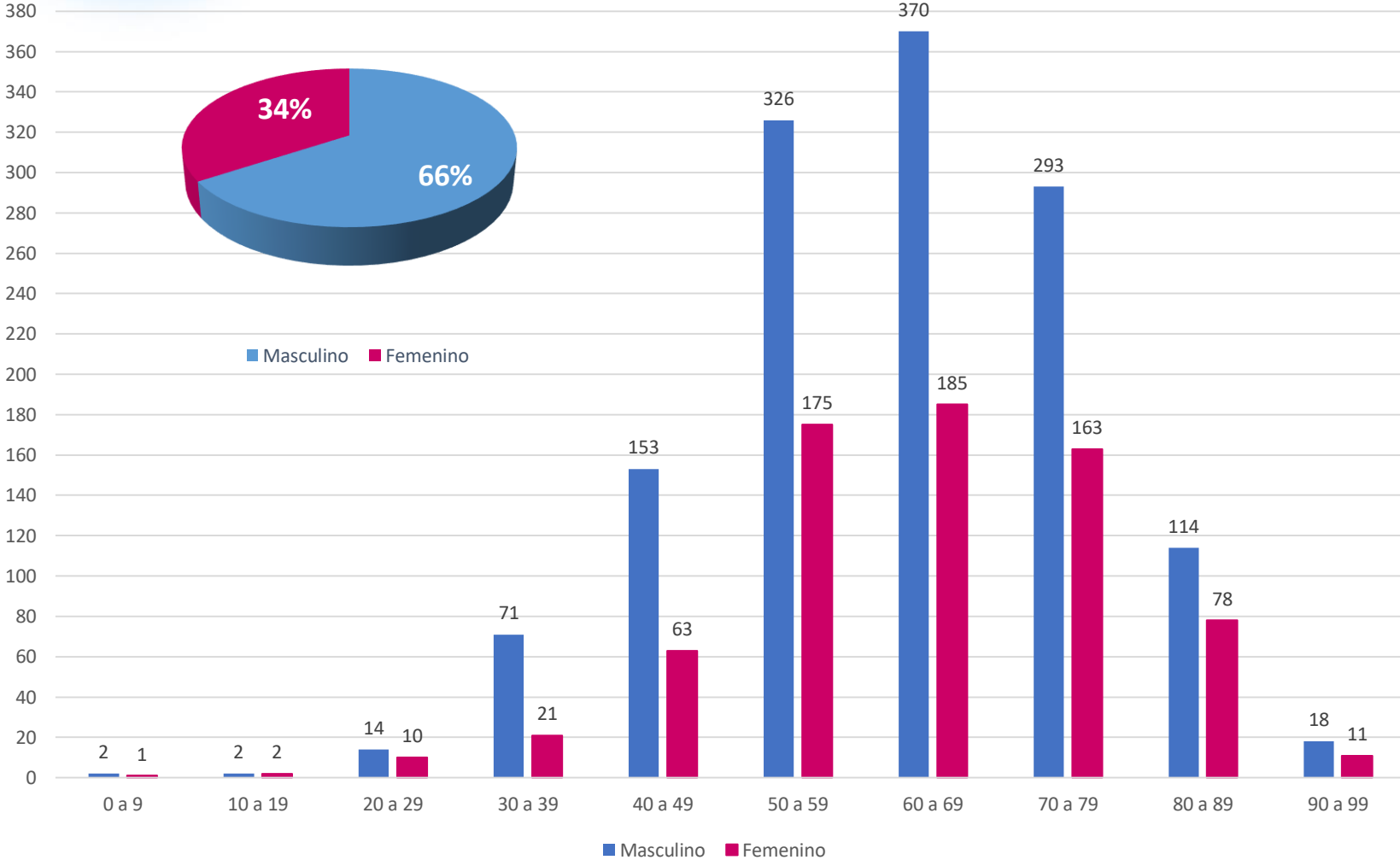
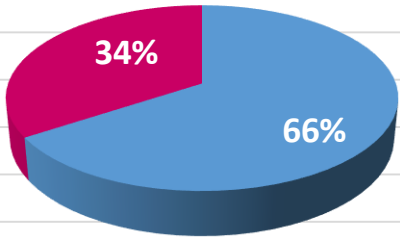
2072 defunciones registradas hasta la semana 34
Tasa de letalidad estatal: 6.5 vs Nacional 10.8 por cada 100 casos

#QuédateEnCasa



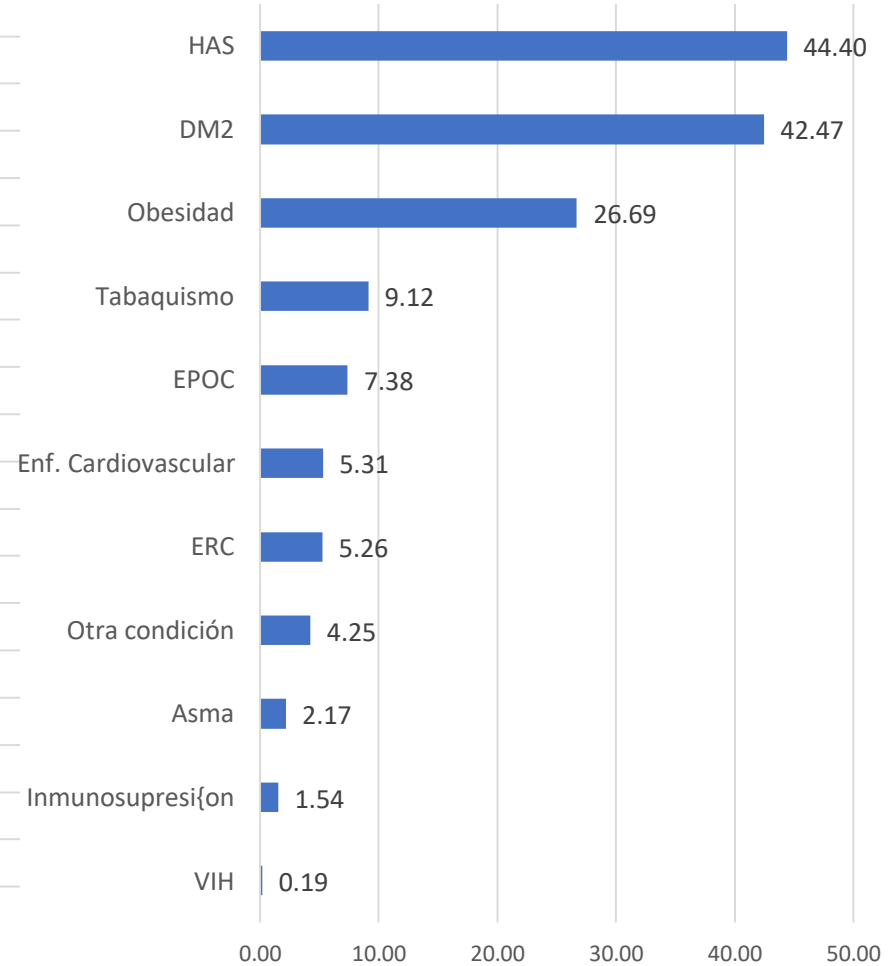
Defunciones por edad y sexo

Sexo



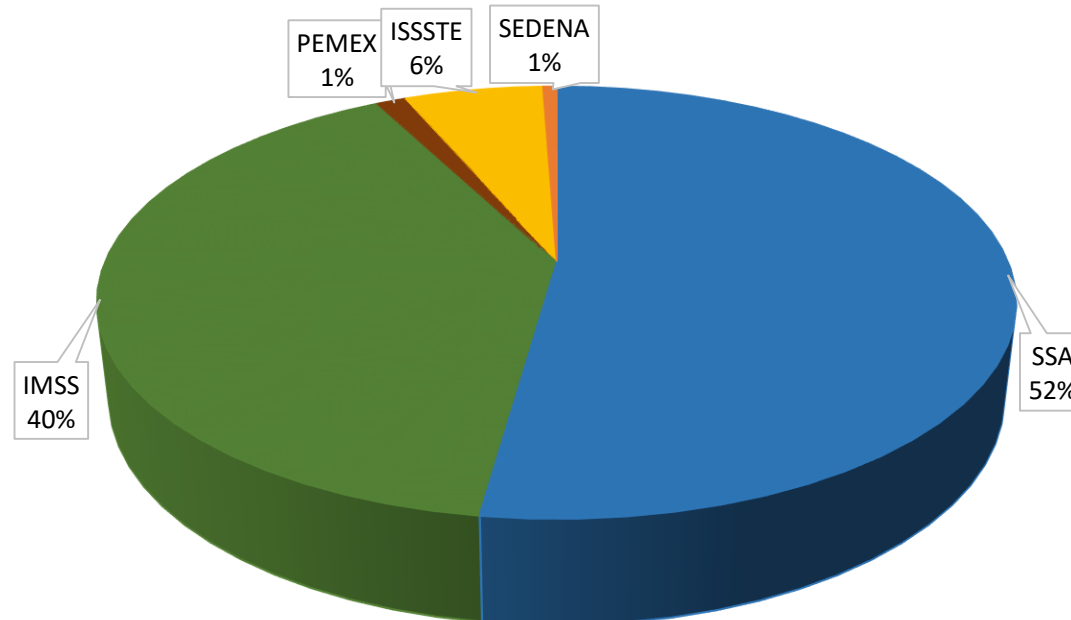
Comorbilidad de las defunciones

%



Defunciones por institución derechohabiente

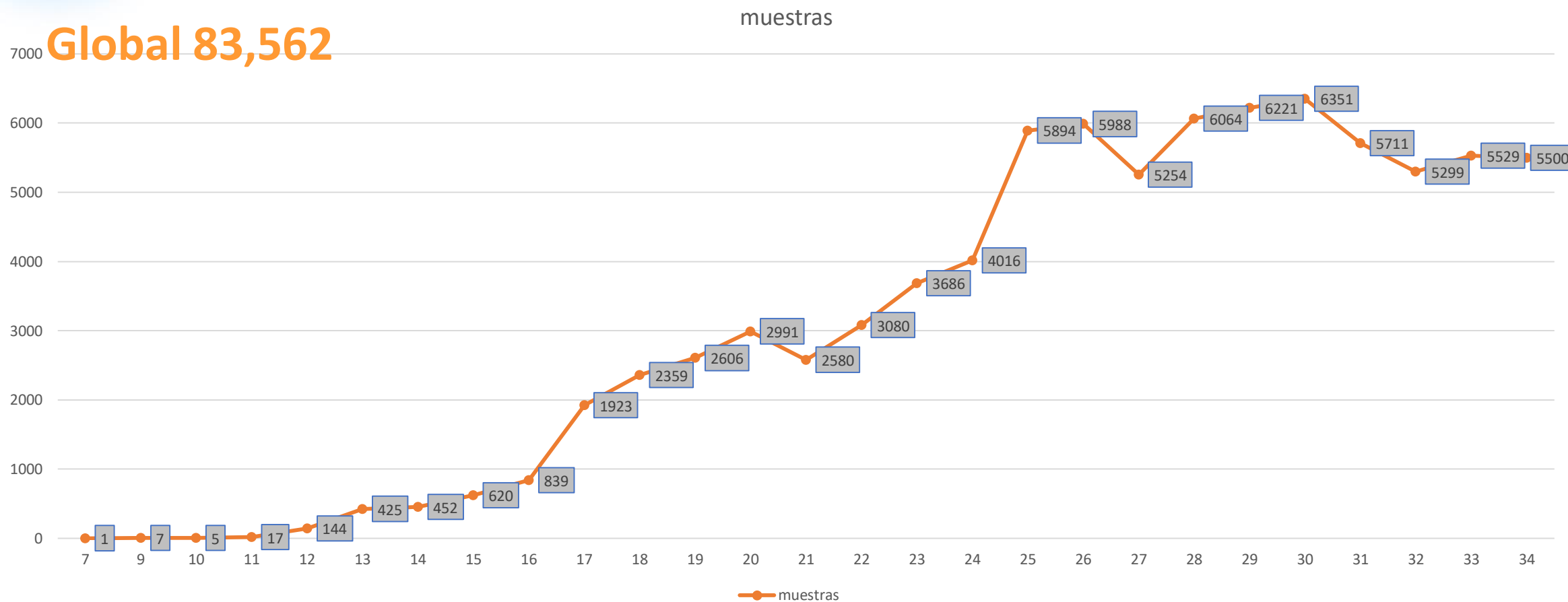
Defunciones de casos confirmados a COVID-19 por institución



52 % de las defunciones fueron derechohabientes de SSG, seguido por un 40% del IMSS



Muestras procesadas LESP y Diagnomol



* A partir de la semana 25 se suman las muestras de Diagnomol en JS 7

Vigilancia Hospitalaria

Imagen 1

Total de casos Hospitalizados Confirmados	405
---	------------

Pacientes hospitalizados confirmados	
Tipo y condición de Paciente	Núm. Pacientes
Hospitalizado estable	34
Hospitalizado grave	306
Hospitalizado Crítico (intubado)	65

Egresos hospitalarios de pacientes confirmados	
Alta voluntaria	158
Mejoría	3091

Pacientes hospitalizados pendientes de confirmación por laboratorio para SARS-Cov2	
ISAPEG	47
IMSS	66
ISSSTE	3
PEMEX	3
SEDENA	1
INSTITUCIONES PRIVADAS	12
Total	132

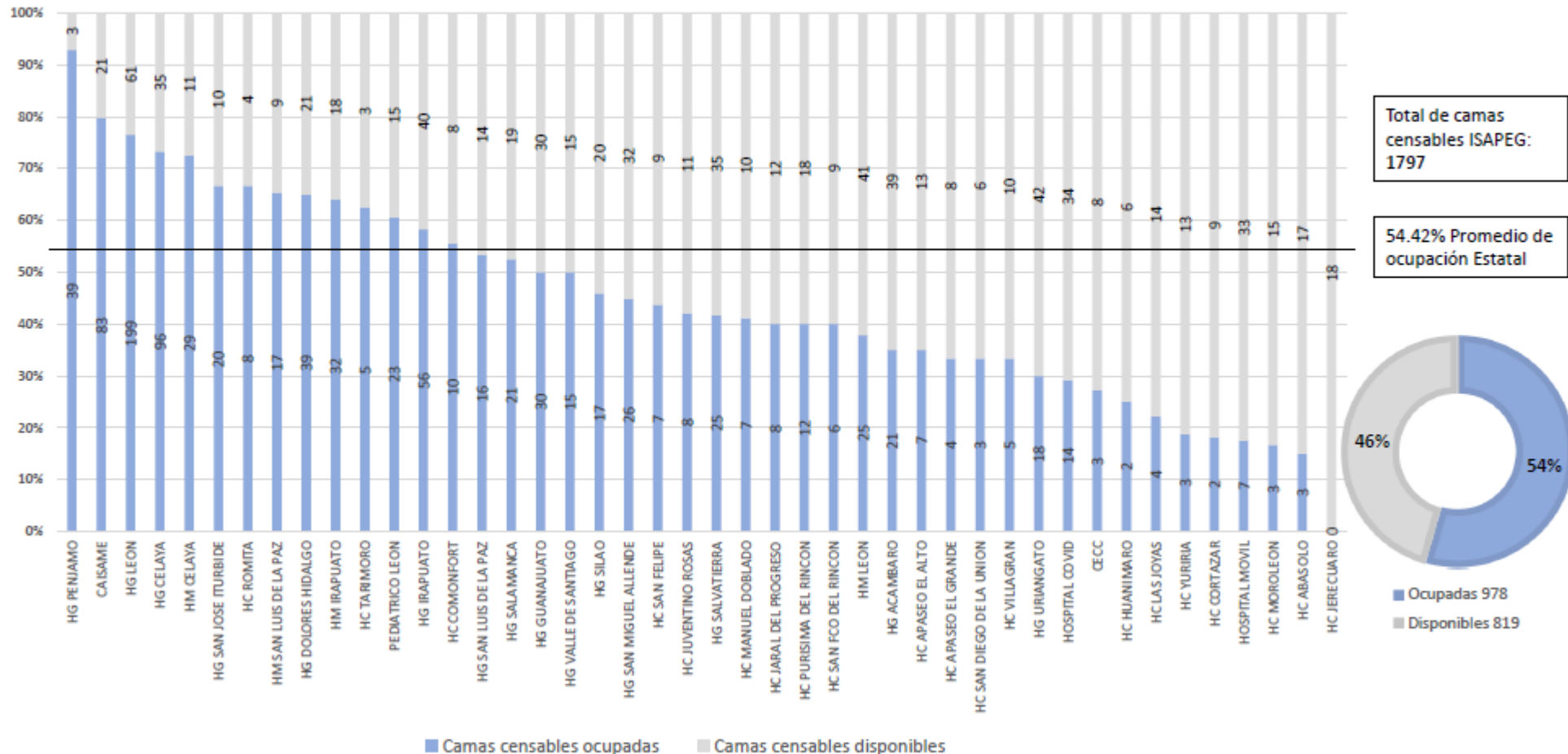


Disponibilidad de camas censables ISAPEG



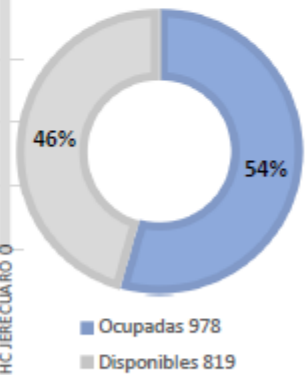
Secretaría de Salud Guanajuato

Disponibilidad de camas censables ISAPEG 25 de agosto 2020



Total de camas censables ISAPEG: 1797

54.42% Promedio de ocupación Estatal



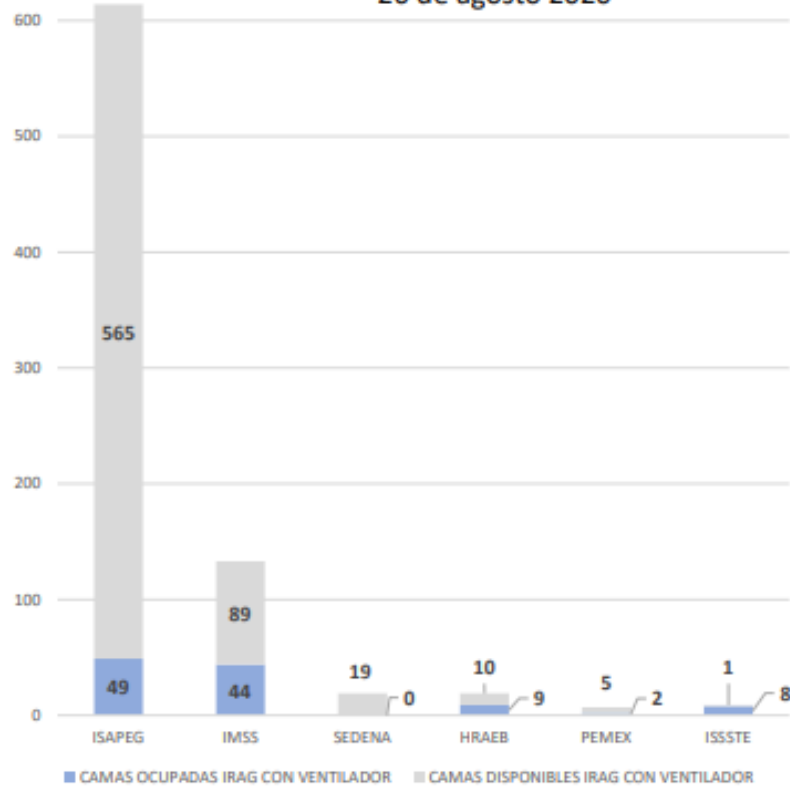
Corte de información: 25 de agosto 2020, 20:00 hrs

Disponibilidad de camas todo el sector

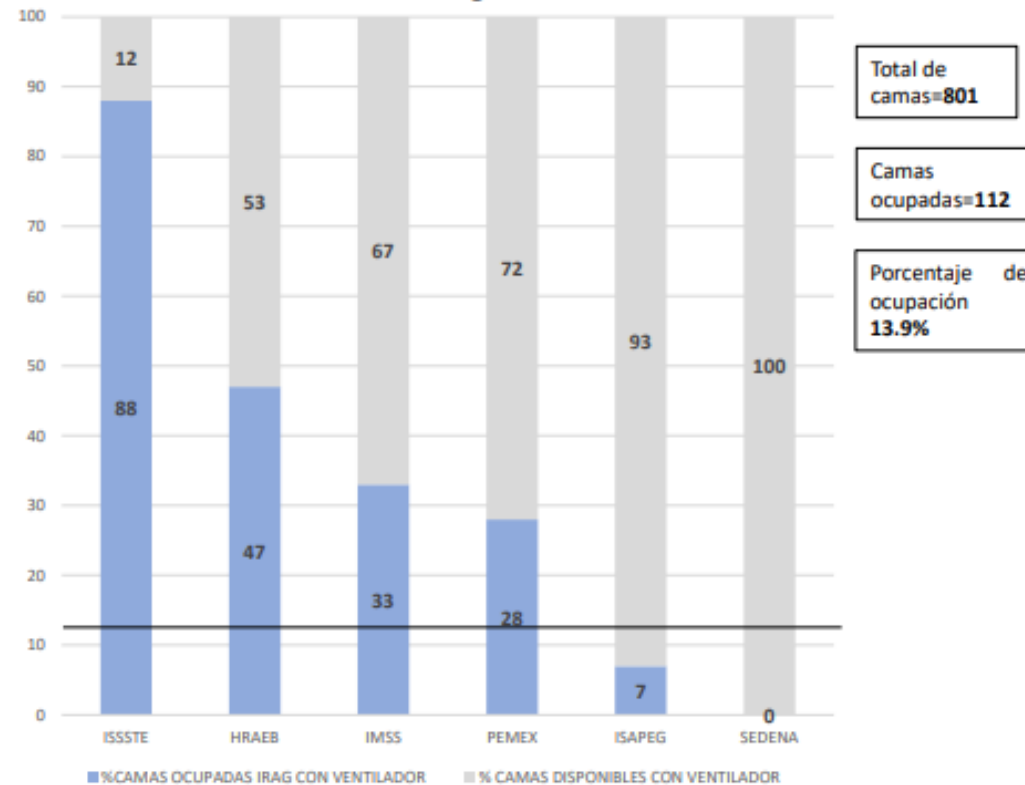


Secretaría de Salud Guanajuato

Disponibilidad camas reconvertidas IRAG por Institución en el Estado de Guanajuato (con ventilador)
26 de agosto 2020



Porcentaje de Disponibilidad camas reconvertidas IRAG por Institución en el Estado de Guanajuato (con ventilador)
26 de agosto 2020



Fuente: Red Negativa AAMATES 26 de agosto 20:00hrs

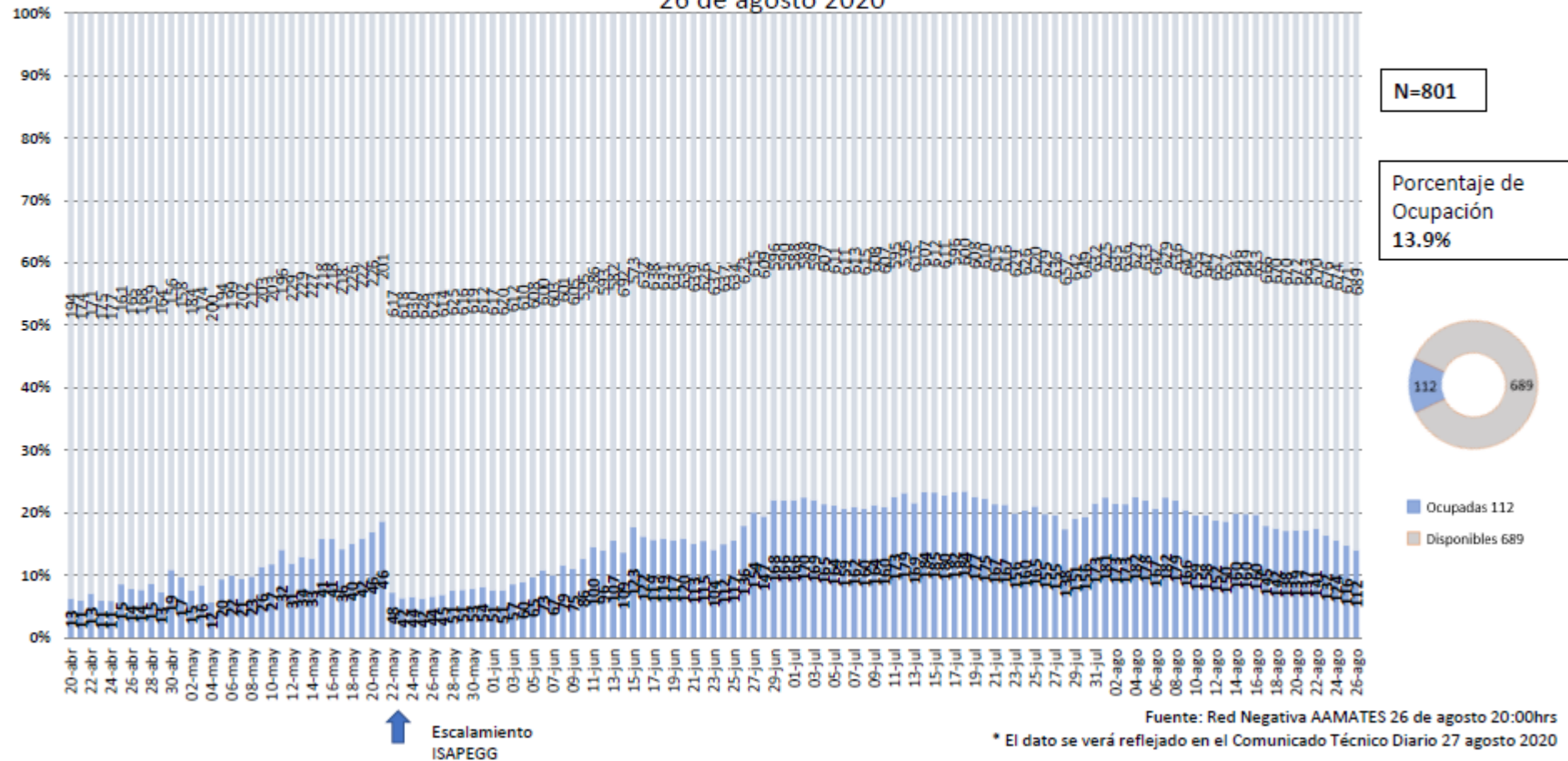


Disponibilidad de camas IRAG con ventilador



Secretaría de Salud Guanajuato

Disponibilidad camas reconvertidas IRAG Sector Salud del Estado de Guanajuato (con ventilador) 26 de agosto 2020



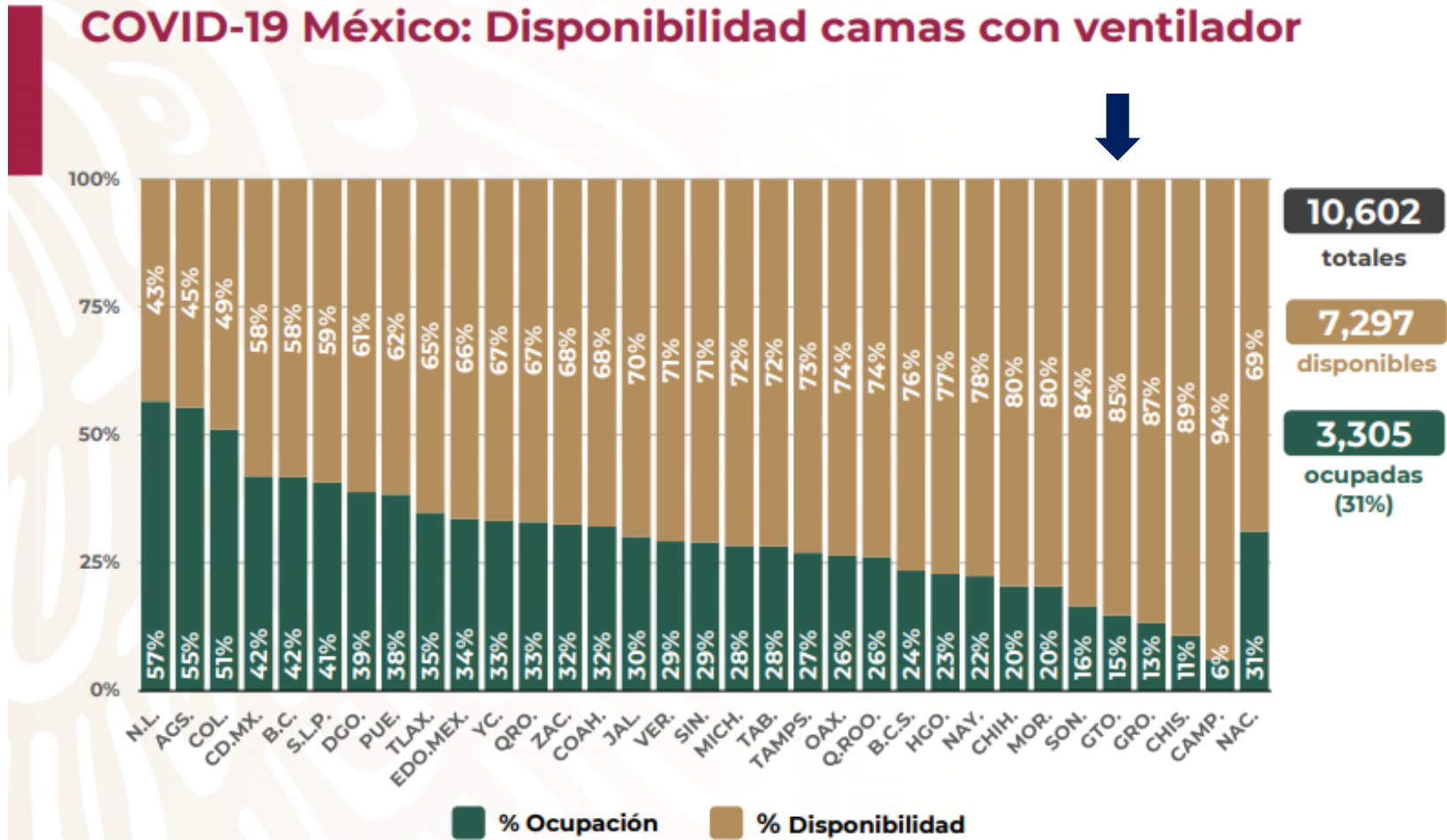
Disponibilidad de camas nacional



Fase 3

26 agosto, 2020

COVID-19 México: Disponibilidad camas con ventilador



10,602
totales

7,297
disponibles

3,305
ocupadas
(31%)

Casos confirmados de COVID-19 por ocupación

TABLA. OCUPACIÓN DE CASOS CONFIRMADOS A SARS-CoV-2 (Registrados en

Lugar	OCUPACIÓN	%
1	EMPLEADOS	20.73
2	HOGAR	19.11
3	ESTUDIANTES	5.37
4	ENFERMERAS	5.32
5	COMERCIANTES DE MERCADOS FIJOS O AMBULANTES	5.18
6	OBTEROS	4.83
7	OTROS PROFESIONISTAS	4.39
8	JUBILADO / PENSIONADO	3.98
9	MEDICOS	3.61
10	OTROS TRABAJADORES DE LA SALUD	3.21
11	DESEMPLEADOS	3.07
12	CHOFERES	1.56
13	CAMPESINOS	1.42
14	MAESTROS	1.42
15	GERENTES O PROPIETARIOS DE EMPRESAS O NEGOCIOS	0.45
16	LABORATORISTAS	0.21
17	DENTISTAS	0.16
	<i>OTROS</i>	<i>15.99</i>
	TOTAL	100.00

Actualizado al 14 de agosto





TABLA. OCUPACIÓN DE CASOS CONFIRMADOS A SARS-CoV-2 (Registrados en

Lugar	OCUPACIÓN	%
1	EMPLEADOS	21.08
2	HOGAR	19.16
3	ESTUDIANTES	5.54
4	ENFERMERAS	5.15
5	COMERCIANTES DE MERCADOS FIJOS O AMBULANTES	5.12
6	OBTEROS	4.91
7	OTROS PROFESIONISTAS	4.37
8	JUBILADO / PENSIONADO	3.93
9	MEDICOS	3.55
10	OTROS TRABAJADORES DE LA SALUD	3.18
11	DESEMPLEADOS	3.08
12	CHOFERES	1.54
13	CAMPESINOS	1.42
14	MAESTROS	1.42
15	GERENTES O PROPIETARIOS DE EMPRESAS O NEGOCIOS	0.44
16	LABORATORISTAS	0.21
17	DENTISTAS	0.16
	<i>OTROS</i>	<i>15.74</i>
	TOTAL	100.00

Actualizado al 21 de agosto

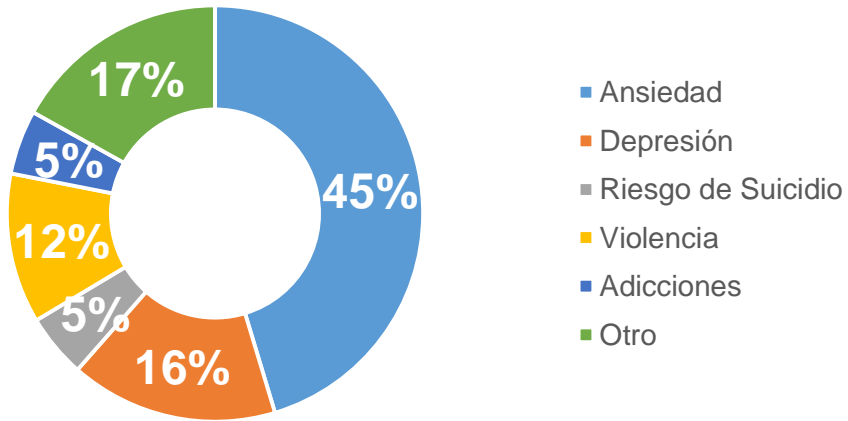
Ocupaciones de Riesgo

 Las ocupaciones se actualizan semanalmente

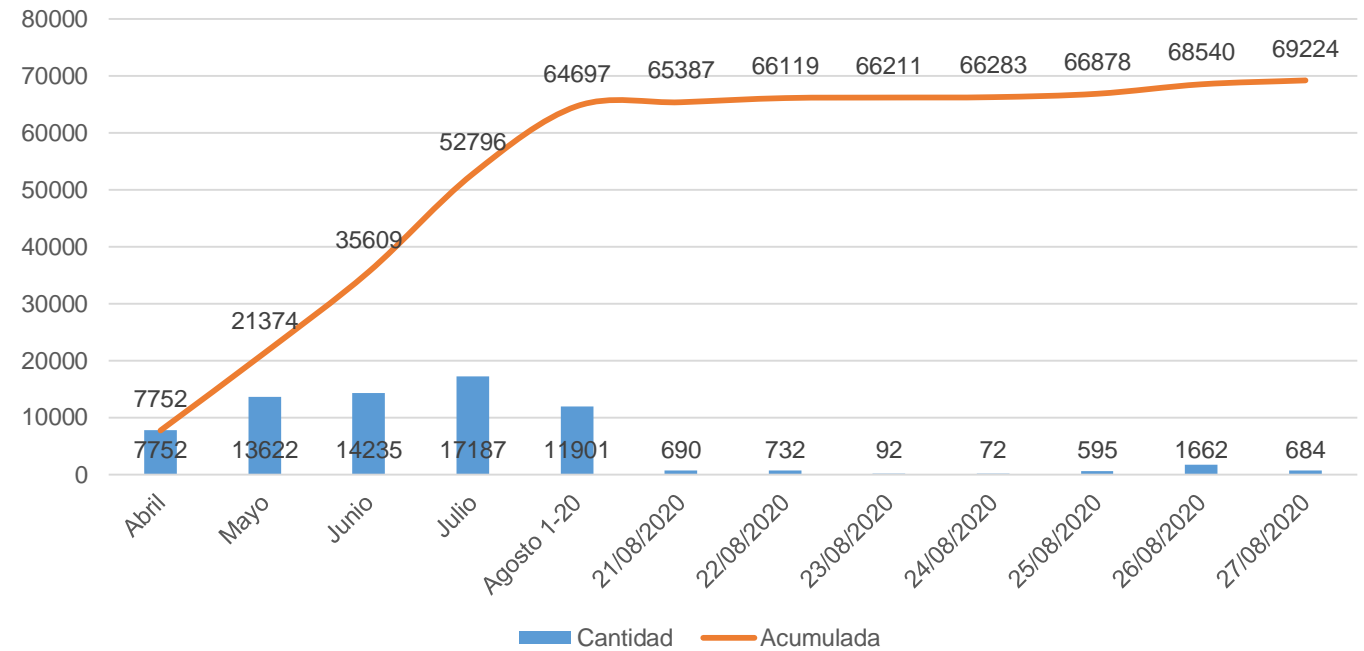
 Hay un aumento en la proporción de los empleados, de personas dedicadas al hogar y de estudiantes.

ATENCIÓN PSICOLÓGICA Y PSIQUIÁTRICA PRESENCIAL, VÍA TELEFÓNICA Y POR CHAT

INTERVENCIÓNES POR MOTIVO



Atención psicológica y psiquiátrica

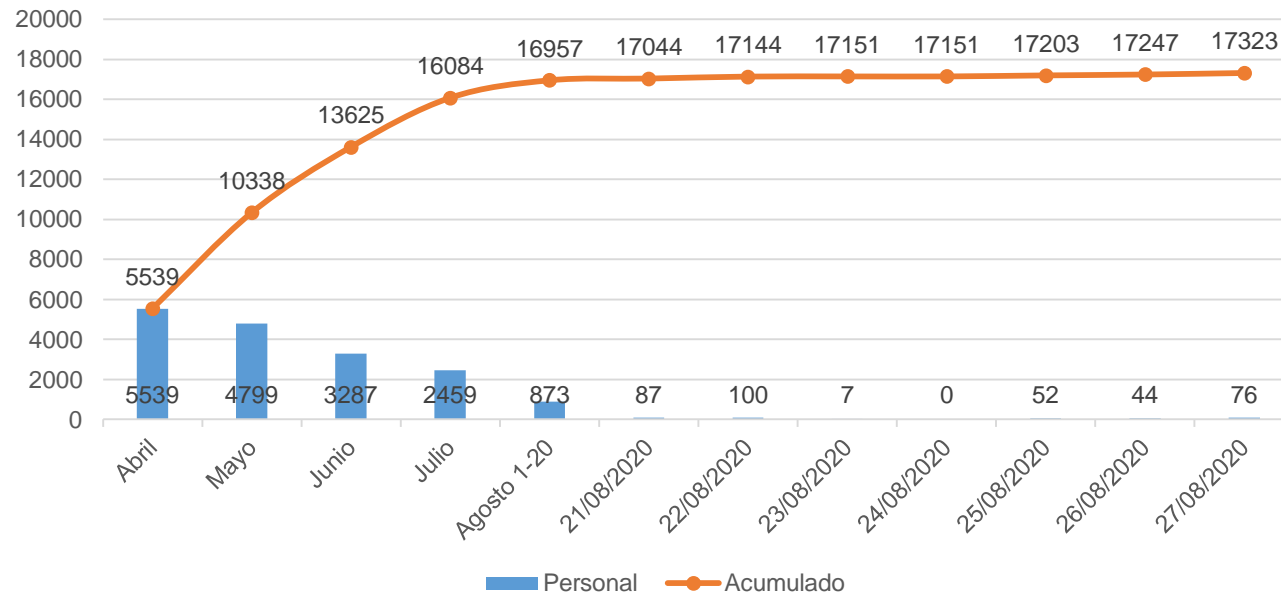


N= 69,224

CONTENCIÓN PSICOEMOCIONAL A PERSONAL DE SALUD

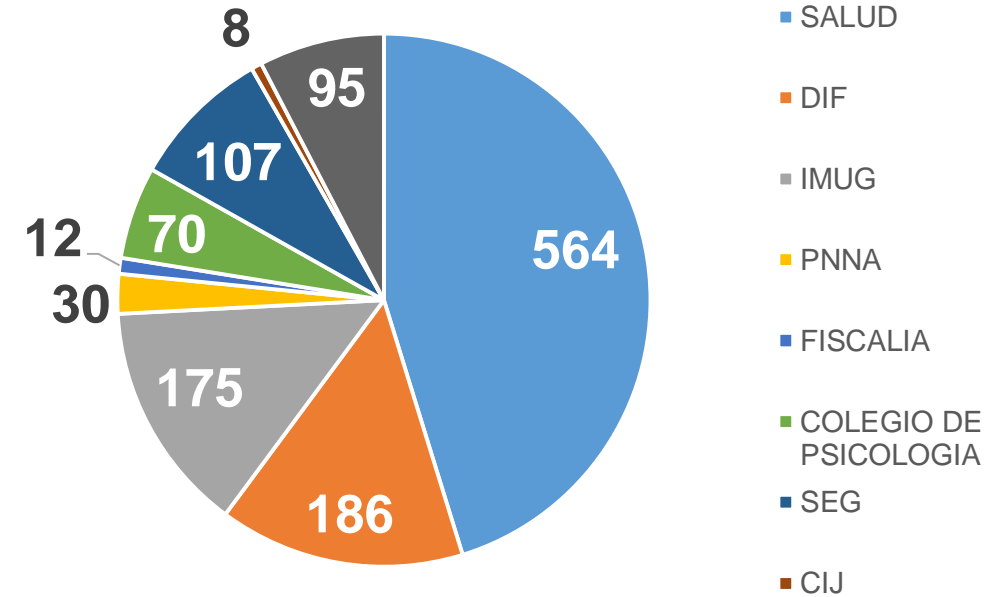


CONTENCIÓN PSICOEMOCIONAL A PERSONAL DE SALUD



N= 17,323

PERSONAL DE LA RED ESTATAL DE SALUD MENTAL



N= 1,247



Fases de una pandemia (OMS)

FASE 0	✓ Se reporta la aparición de un nuevo virus y los primeros contagios en una región.
FASE 1	✓ Se oficializa el inicio de la pandemia . ✓ Cada país registra sus primeros casos de importación.
FASE 2	✓ Inician las transmisiones locales, aumentan los números de contagios y defunciones.
FASE 3	✓ Termina la pandemia en el epicentro y otras regiones del mundo se ven afectadas.
FASE 4	✓ Se hace un recuento del impacto de la pandemia.
FASE 5	✓ Fin de la pandemia decretado por la OMS.



Acciones



SEMÁFORO NARANJA

#QuédateEnCasa

Acciones en colonias y municipios prioritarios



- Uso del cubrebocas y que sea utilizado de manera adecuada (evitar compartirlo).
- Protección de ojos (lentes o caretas)
- Lavado frecuente de manos
- Medidas de sana distancia dentro y fuera de sus hogares (evitar aglomeraciones) .

- Cuidado de la salud.
 - Procurando una alimentación oportuna y suficiente (identificación de personas con apoyo de despensa).
 - Autocuidado.
 - Identificación de casos sospechosos.

- Mejoramiento de las condiciones de la vivienda (limpieza general con detergente o cloro, descacharrización, cuidado del agua).
- Organización de espacios domiciliarios y búsqueda de mejoramiento de ventilación.

- Cuidado de las personas por COVID en casa
- Identificación de señales de alarma y saben a donde referir a las personas
- Cuidado de personas con enfermedades crónicas
- Identificación de los módulos de orientación y/o líneas de apoyo.

- Entornos saludables (Disponibilidad de agua potable) .
- Cuidado de espacios comunitarios (canchas, parques, jardines, centros religiosos).



Acciones en colonias y municipios

prioritarios

Actividad permanente para que la población las asuma como parte de su vida diaria.



¡Contamos contigo!

Infórmate:

coronavirus.guanajuato.gob.mx

800 0044 800
y 800 627 2583



#QuédateEnCasa



Acciones en colonias y municipios prioritarios

ESCUADRÓN ANTI-COVID¹⁹



¡Terminemos con la transmisión del coronavirus!

Recuerda las medidas de protección para ti y tu familia.

No te automediques.

guanajuato.gob.mx



@gobiernogto

#UnidosSomosGrandeza

#QuédateEnCasa



¡GRACIAS!

GOBIERNO DEL ESTADO DE GUANAJUATO
SECRETARÍA DE SALUD